



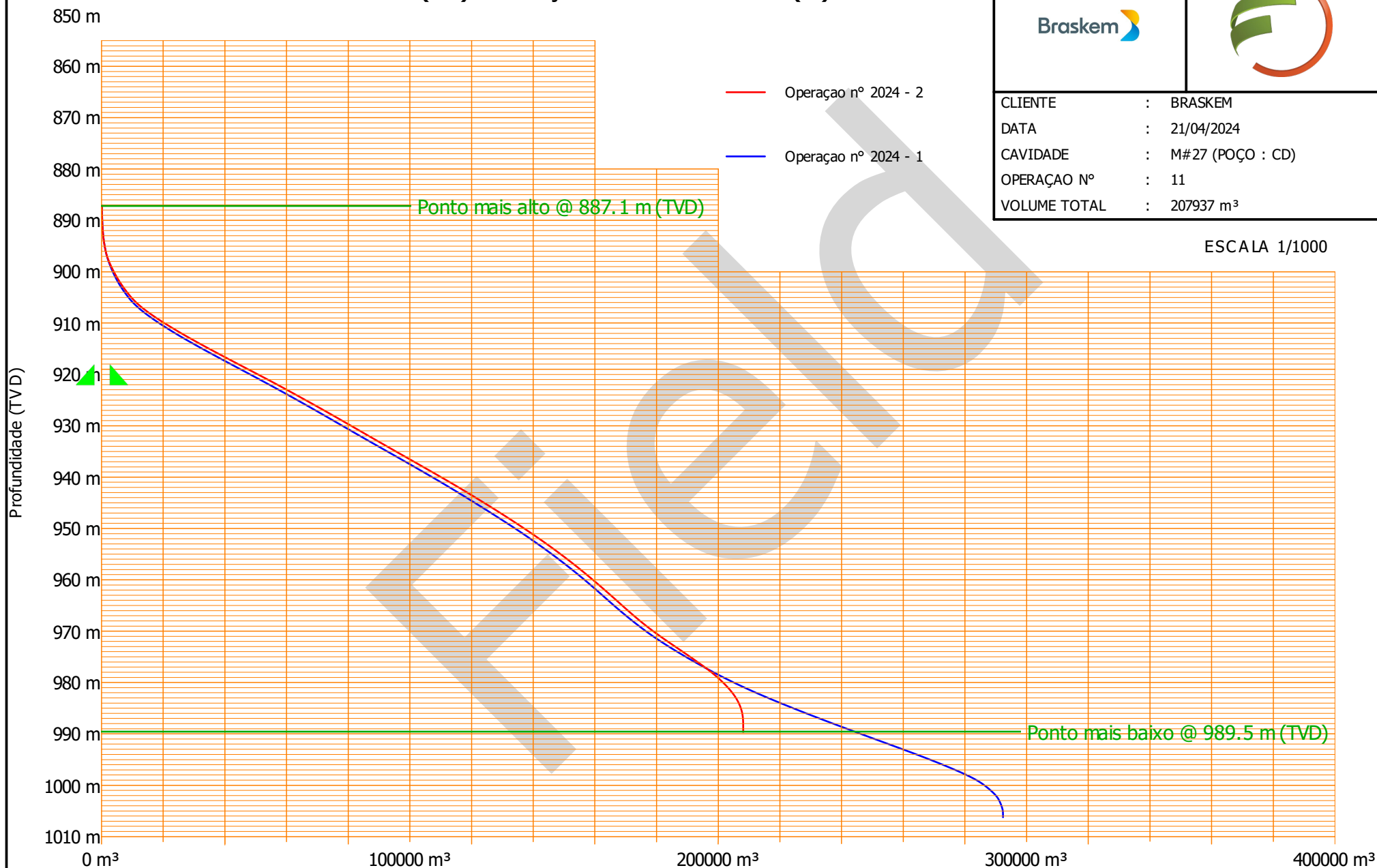
CLIENTE	BRASKEM
DATA	21/04/2024
CAVIDADE	M#27 (POÇO : CD)
OPERAÇÃO N°	11
NUMERAÇÃO ANUAL DE OPERAÇÃO	2024 - 2
DATA RELATORIO	-
RELATORIO N°	FIELD

## VOLUME TOTAL (m³) EM FUNÇÃO DA PROFUNDIDADE (m)



CLIENTE : BRASKEM  
DATA : 21/04/2024  
CAVIDADE : M#27 (POÇO : CD)  
OPERAÇÃO Nº : 11  
VOLUME TOTAL : 207937 m³

ESCALA 1/1000

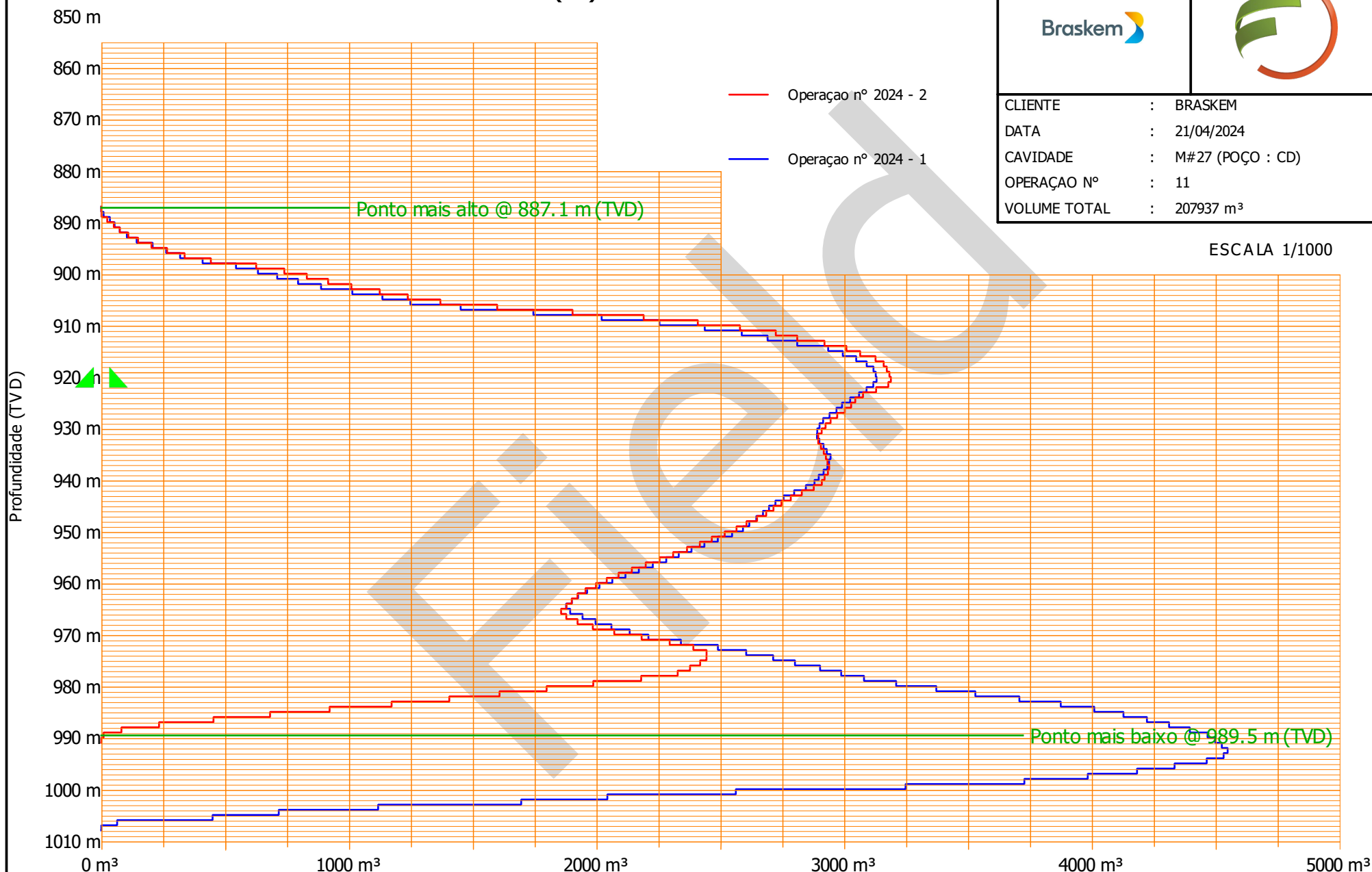


# VOLUME PARCIAL (m³) A CADA 1 m



CLIENTE : BRASKEM  
 DATA : 21/04/2024  
 CAVIDADE : M#27 (POÇO : CD)  
 OPERAÇÃO Nº : 11  
 VOLUME TOTAL : 207937 m³

ESCALA 1/1000





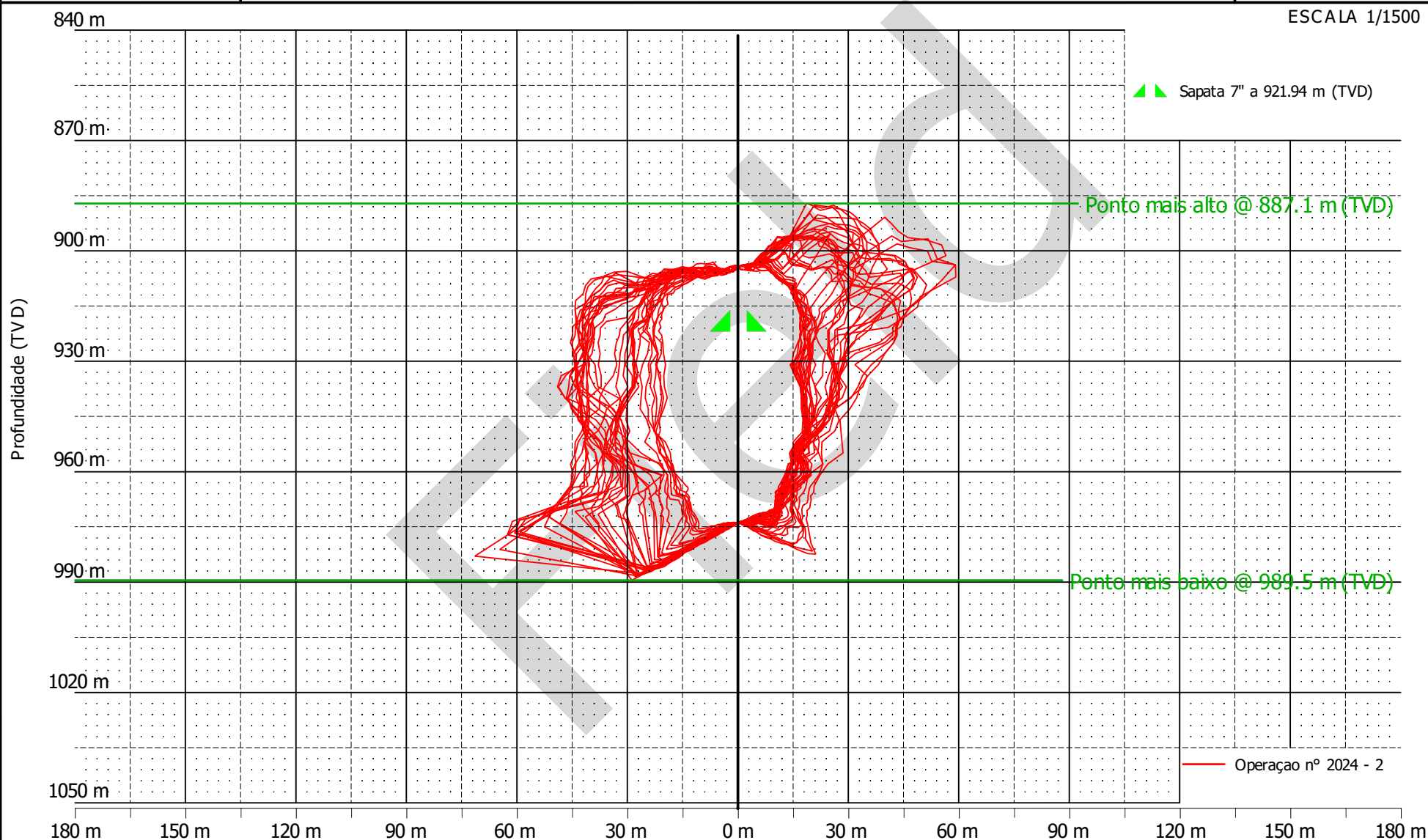
CLIENTE : BRASKEM  
DATA : 21/04/2024

CAVIDADE : M#27 (POÇO : CD)  
OPERAÇÃO Nº : 11



### SOBREPOSIÇÃO DAS SEÇÕES VERTICAIS entre N0 e N175 a cada 5°

ESCALA 1/1500







CLIENTE : BRASKEM  
DATA : 21/04/2024

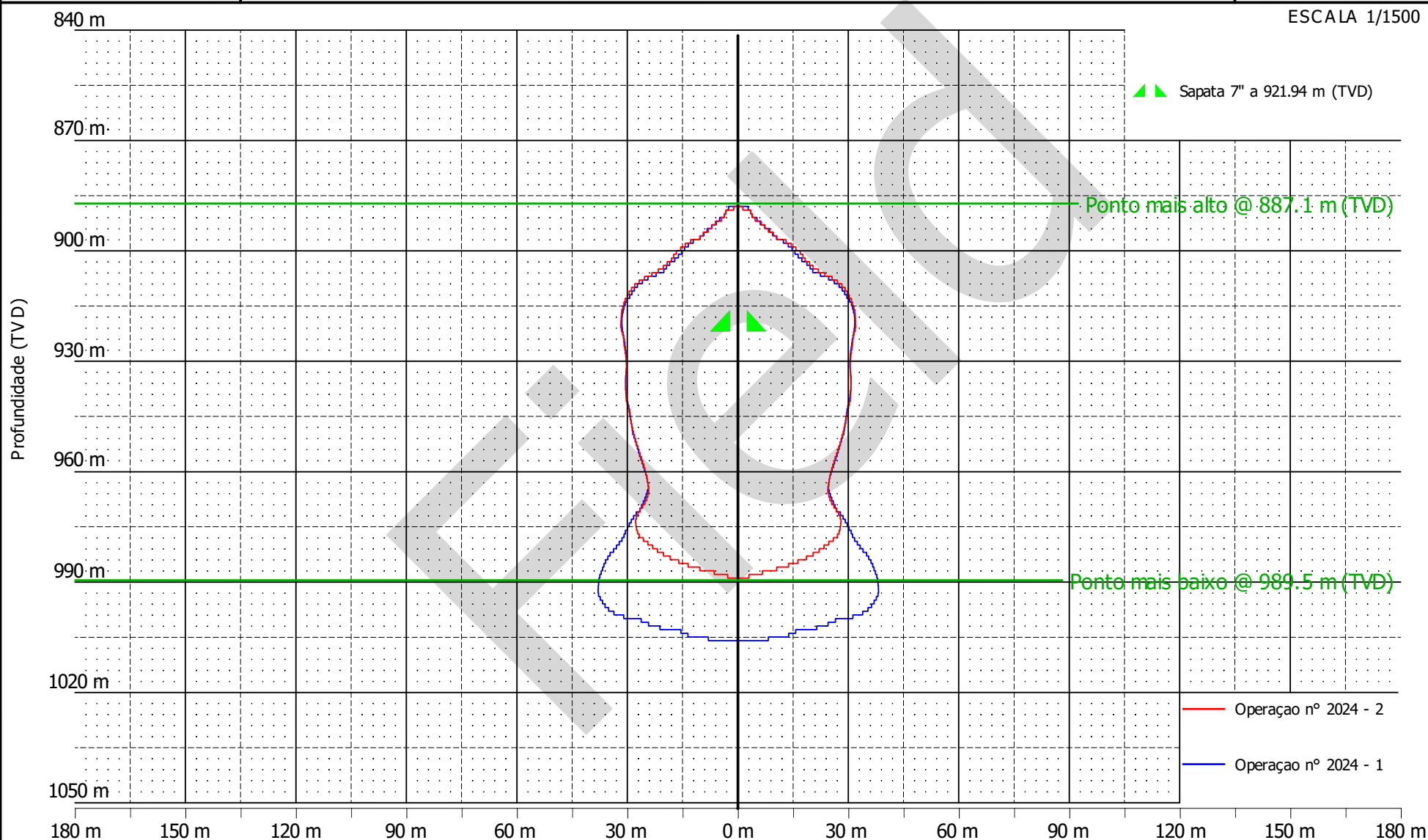
CAVIDADE : M#27 (POÇO : CD)  
OPERAÇÃO Nº : 11



## RAIO MÉDIO



ESCALA 1/1500





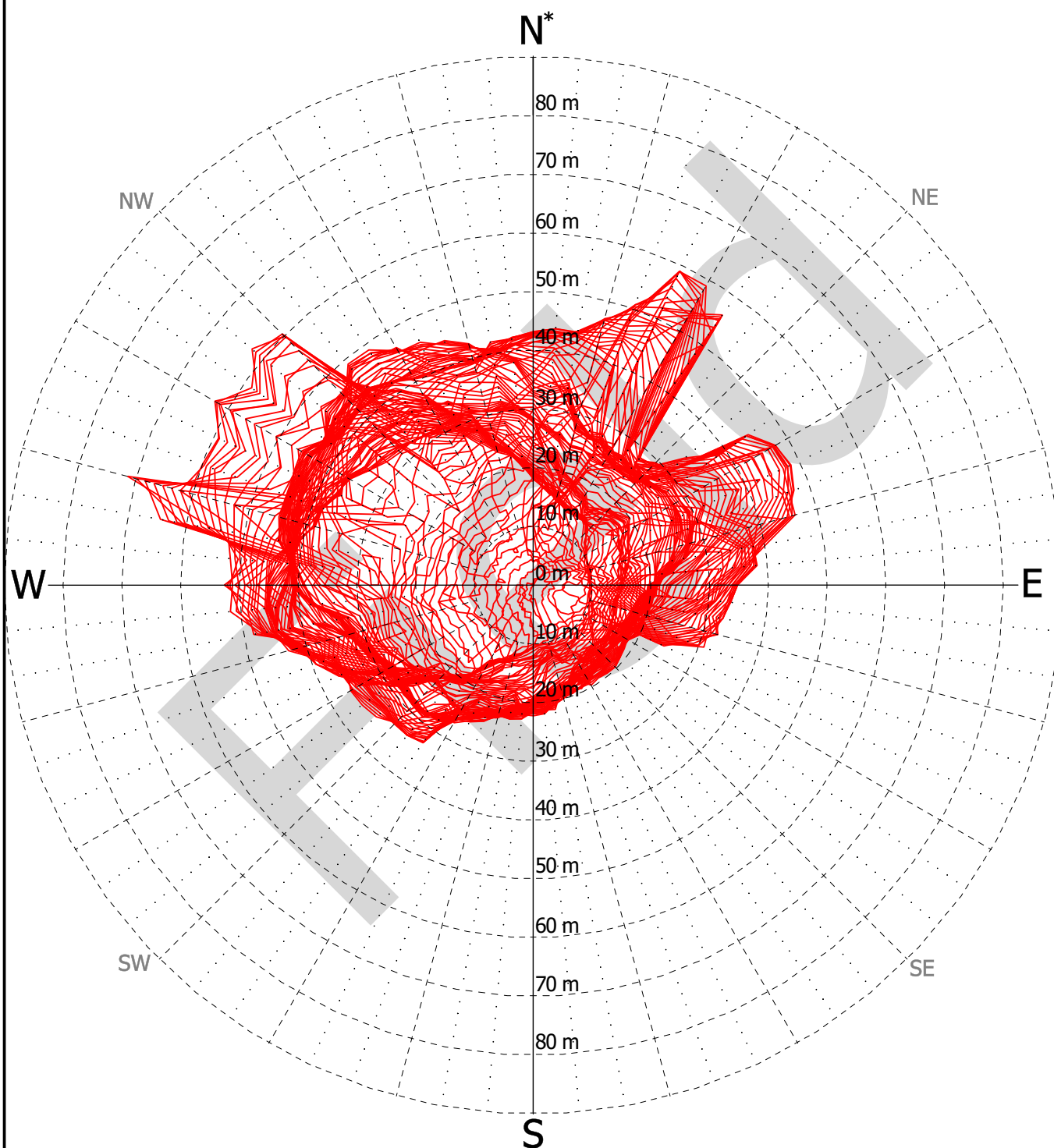
CLIENTE : BRASKEM  
DATA : 21/04/2024

CAVIDADE : M#27 (POÇO : CD)  
OPERAÇÃO Nº : 11



**SOBREPOSIÇÃO DAS SEÇÕES HORIZONTAIS**  
**entre 920 m e 1020 m (TVD : 887.94 m - 987.94 m)**

ESCALA 1/1000



— Operação nº 2024 - 2

\*Todas as seções estão orientadas para o Norte Magnético.

Dedinação Magnética = -22.1°

Os resultados apresentados nesse relatório de campo não foram revisados ou validados e não são, desta forma, definitivos. eles não podem, em nenhum caso, ser utilizados como suporte de interpretação e devem ser considerados apenas como à título indicativo. a empresa FLODIM se afasta de toda e qualquer responsabilidade no uso dessas informações temporárias para fins de tomada de decisão



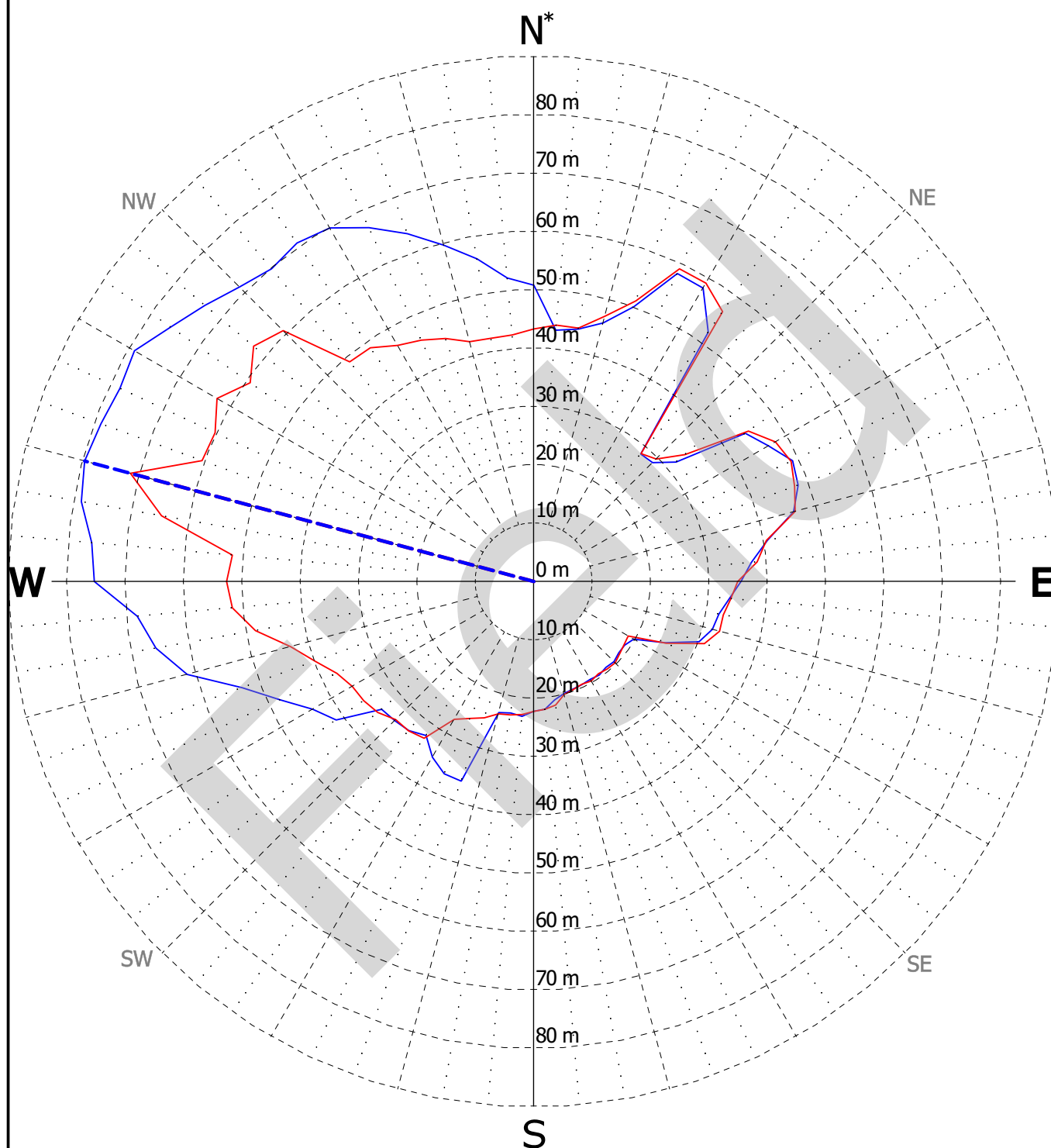
CLIENTE : BRASKEM  
DATA : 21/04/2024

CAVIDADE : M#27 (POÇO : CD)  
OPERAÇÃO Nº : 11



## EXTENSÃO MÁXIMA

ESCALA 1/1000



— Operação nº 2024 - 2

— Operação nº 2024 - 1

Max raio	: 71.54 m
Orientação máximo raio*	: N285
Profundidade máxi. raio (TVD)	: 982.97 m
Superfície	: 5328.88 m <sup>2</sup>
Max distancia entre pontos	: 114.06 m

\*Todas as seções estão orientadas para o Norte Magnético.

Dedinação Magnética = -22.1°

Os resultados apresentados nesse relatório de campo não foram revisados ou validados e não são, desta forma, definitivos. eles não podem, em nenhum caso, ser utilizados como suporte de interpretação e devem ser considerados apenas como à título indicativo. a empresa FLODIM se afasta de toda e qualquer responsabilidade no uso dessas informações temporárias para fins de tomada de decisão



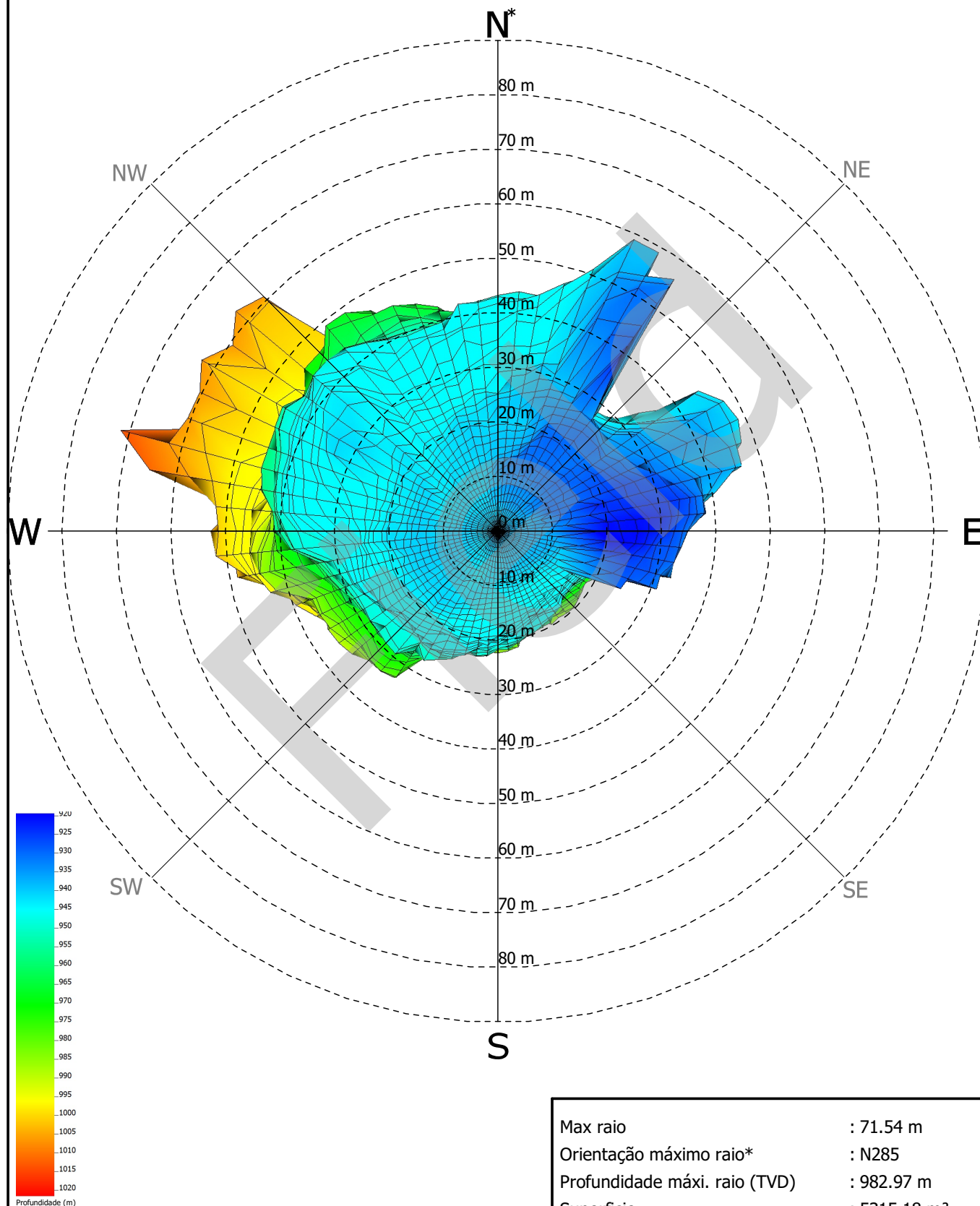
CLIENTE :BRASKEM  
DATA :21/04/2024

CAVIDADE :M#27 (POÇO : CD)  
OPERAÇÃO N° :11



## VISTA DE CIMA

ESCALA 1/1000



\*Todas as seções estão orientadas para o Norte Magnético.

Dedinação Magnética= -22.1°

Max raio	: 71.54 m
Orientação máximo raio*	: N285
Profundidade máxi. raio (TVD)	: 982.97 m
Superfície	: 5315.18 m <sup>2</sup>
Max distancia entre pontos	: 113.95 m

<div>Braskem</div>		CLIENTE : BRASKEM DATA : 21/04/2024				CAVIDADE : M#27 (POÇO : CD) OPERAÇÃO Nº : 11				1	<div></div>	
		TABELA RESUMO DAS CARATERÍSTICAS DA CAVERNA										
Profundidade ( TVD ) ( m )	Volume acumulado ( m³ )	Volume seção ( m³ )	Área seção ( m² )	Raio médio ( m )	Diâmetro médio ( m )	Raio min ( m )	Raio max ( m )	Orientação raio max ( ° )	Diâmetro min ( m )	Diâmetro max ( m )	Orientação diam. max ( ° )	
887.94	1.02	1.02	4.82	1.24	2.48	17.85	23.56	95.00	-	-	-	
888.94	25.00	23.98	35.75	3.37	6.75	17.24	28.11	85.00	-	-	-	
889.94	75.47	50.46	45.84	3.82	7.64	16.62	30.49	85.00	-	-	-	
890.94	150.03	74.56	65.38	4.56	9.12	16.01	31.74	85.00	-	-	-	
891.94	259.00	108.97	121.78	6.23	12.45	15.39	32.52	80.00	-	-	-	
892.94	407.60	148.60	159.37	7.12	14.24	14.78	34.16	80.00	-	-	-	
893.94	610.17	202.57	209.46	8.17	16.33	14.16	35.45	80.00	-	-	-	
894.94	875.87	265.70	284.73	9.52	19.04	13.55	36.04	80.00	-	-	-	
895.94	1212.24	336.37	344.46	10.47	20.94	12.93	36.51	80.00	-	-	-	
896.94	1654.60	442.35	525.89	12.94	25.88	9.92	49.73	35.00	-	-	-	
897.94	2279.97	625.37	652.20	14.41	28.82	9.12	53.51	35.00	-	-	-	
898.94	3018.90	738.93	769.35	15.65	31.30	7.88	55.27	35.00	-	-	-	
899.94	3848.80	829.90	889.05	16.82	33.64	7.16	55.69	35.00	-	-	-	
900.94	4764.57	915.78	967.03	17.54	35.09	6.00	56.10	35.00	-	-	-	
901.94	5774.51	1009.94	1035.14	18.15	36.30	5.06	54.94	35.00	-	-	-	
902.94	6898.66	1124.14	1172.91	19.32	38.64	4.20	56.08	30.00	-	-	-	
903.94	8136.16	1237.50	1297.63	20.32	40.65	1.92	58.87	25.00	-	-	-	
904.94	9505.25	1369.09	1484.55	21.74	43.48	0.17	58.90	25.00	4.70	61.56	25.00	
905.94	11103.75	1598.50	1733.48	23.49	46.99	1.71	58.93	25.00	17.42	64.63	65.00	
906.94	13006.51	1902.76	2023.23	25.46	50.93	5.28	58.96	25.00	21.45	73.44	25.00	
907.94	15196.40	2189.88	2277.29	26.92	53.85	10.61	57.52	25.00	28.74	74.49	25.00	
908.94	17604.85	2408.45	2485.81	28.13	56.26	12.24	55.70	25.00	35.41	74.55	25.00	
909.94	20183.69	2578.84	2639.69	28.99	57.97	13.43	53.88	25.00	38.85	73.38	25.00	
910.94	22907.09	2723.40	2758.98	29.63	59.27	14.16	52.08	30.00	41.06	72.35	30.00	
911.94	25717.09	2810.00	2851.34	30.13	60.25	14.40	51.01	30.00	42.79	72.00	30.00	
912.94	28637.16	2920.07	2966.06	30.73	61.45	14.84	49.78	30.00	45.59	71.28	30.00	
913.94	31645.71	3008.55	3030.95	31.06	62.12	15.25	48.94	25.00	48.71	72.19	30.00	
914.94	34709.79	3064.08	3090.12	31.36	62.73	15.74	48.71	25.00	50.39	71.79	25.00	
915.94	37835.96	3126.17	3145.40	31.64	63.28	16.09	47.76	25.00	49.61	71.73	25.00	
916.94	40995.00	3159.04	3164.10	31.74	63.47	16.48	46.51	25.00	49.91	70.77	25.00	
917.94	44166.57	3171.57	3176.45	31.80	63.60	16.68	45.26	25.00	49.91	69.78	25.00	
918.94	47348.74	3182.17	3189.33	31.86	63.72	16.74	44.67	20.00	49.98	69.11	20.00	
919.94	50536.88	3188.14	3194.45	31.89	63.78	16.63	44.35	20.00	50.64	68.86	20.00	
920.94	53714.65	3177.77	3164.83	31.74	63.48	16.64	44.95	300.00	50.18	68.33	20.00	
921.94	56843.24	3128.59	3105.37	31.44	62.88	16.85	44.98	300.00	50.19	66.82	20.00	

Os resultados apresentados nesse relatório de campo não foram revisados ou validados e não são, desta forma, definitivos. eles não podem, em nenhum caso, ser utilizados como suporte de interpretação e devem ser considerados apenas como à título indicativo. a empresa FLODIM se afasta de toda e qualquer responsabilidade no uso dessas informações temporárias para fins de tomada de decisão

<div>Braskem</div>		CLIENTE : BRASKEM DATA : 21/04/2024				CAVIDADE : M#27 (POÇO : CD) OPERAÇÃO Nº : 11			2	<div></div>	
		TABELA RESUMO DAS CARATERÍSTICAS DA CAVERNA									
Profundidade ( TVD ) ( m )	Volume acumulado ( m³ )	Volume seção ( m³ )	Área seção ( m² )	Raio médio ( m )	Diâmetro médio ( m )	Raio min ( m )	Raio max ( m )	Orientação raio max ( ° )	Diâmetro min ( m )	Diâmetro max ( m )	Orientação diam. max ( ° )
922.94	59918.91	3075.68	3054.18	31.18	62.36	16.66	45.00	300.00	51.21	66.00	10.00
923.94	62963.25	3044.34	3037.07	31.09	62.18	16.62	45.29	300.00	50.97	64.69	10.00
924.94	65990.86	3027.60	3020.54	31.01	62.02	16.17	45.58	300.00	48.78	63.69	120.00
925.94	68993.04	3002.19	2989.80	30.85	61.70	15.76	45.15	300.00	49.00	63.12	115.00
926.94	71964.55	2971.51	2960.87	30.70	61.40	15.36	44.98	295.00	48.84	62.98	115.00
927.94	74909.25	2944.70	2933.74	30.56	61.12	14.95	44.93	295.00	47.93	62.84	115.00
928.94	77833.66	2924.41	2917.86	30.48	60.95	14.79	44.65	290.00	48.99	62.43	100.00
929.94	80742.37	2908.70	2902.96	30.40	60.80	14.63	44.56	290.00	50.05	62.09	100.00
930.94	83637.14	2894.78	2889.02	30.32	60.65	14.05	44.46	290.00	50.35	61.75	100.00
931.94	86531.91	2894.76	2899.54	30.38	60.76	14.49	44.82	325.00	50.14	61.58	100.00
932.94	89437.54	2905.63	2910.68	30.44	60.88	14.93	46.11	320.00	49.93	61.82	105.00
933.94	92354.66	2917.12	2922.46	30.50	61.00	15.36	48.10	320.00	49.72	63.74	140.00
934.94	95280.41	2925.75	2928.80	30.53	61.07	15.84	48.43	320.00	50.56	64.59	140.00
935.94	98212.53	2932.12	2935.43	30.57	61.14	16.33	48.75	320.00	50.88	65.45	140.00
936.94	101151.59	2939.06	2942.34	30.60	61.21	16.81	49.08	320.00	51.09	66.30	140.00
937.94	104085.57	2933.98	2928.73	30.53	61.07	16.92	48.39	320.00	50.72	65.68	140.00
938.94	107006.00	2920.44	2916.26	30.47	60.94	17.03	47.70	320.00	50.35	65.06	140.00
939.94	109915.29	2909.29	2904.95	30.41	60.82	17.08	47.08	325.00	49.98	64.43	140.00
940.94	112792.11	2876.82	2856.35	30.15	60.31	17.15	46.12	320.00	49.09	64.15	130.00
941.94	115620.53	2828.42	2809.72	29.91	59.81	17.15	45.63	315.00	47.78	63.94	130.00
942.94	118404.48	2783.95	2765.06	29.67	59.33	17.15	45.33	315.00	46.47	63.73	130.00
943.94	121150.73	2746.25	2732.75	29.49	58.99	17.28	44.62	315.00	46.70	63.12	135.00
944.94	123864.78	2714.05	2701.83	29.33	58.65	17.42	43.92	315.00	46.92	62.53	135.00
945.94	126549.47	2684.70	2672.30	29.17	58.33	17.56	43.54	305.00	47.15	62.38	80.00
946.94	129197.34	2647.86	2629.14	28.93	57.86	17.49	42.72	305.00	46.47	61.90	80.00
947.94	131802.47	2605.14	2587.51	28.70	57.40	17.42	42.18	295.00	45.43	61.41	80.00
948.94	134367.31	2564.83	2547.39	28.48	56.95	17.35	42.48	260.00	44.26	61.28	110.00
949.94	136884.48	2517.17	2494.08	28.18	56.35	16.71	43.08	260.00	42.56	60.61	80.00
950.94	139349.48	2465.00	2443.68	27.89	55.78	15.79	43.68	260.00	40.85	60.29	80.00
951.94	141766.24	2416.76	2396.18	27.62	55.24	14.88	44.27	260.00	39.14	59.97	80.00
952.94	144131.17	2364.93	2339.15	27.29	54.57	14.97	44.32	260.00	38.55	59.70	80.00
953.94	146440.12	2308.95	2283.71	26.96	53.92	14.48	44.38	260.00	37.93	59.43	80.00
954.94	148694.28	2254.16	2229.84	26.64	53.28	13.91	44.43	260.00	37.24	59.16	80.00
955.94	150892.44	2198.15	2171.10	26.29	52.58	14.09	44.64	265.00	37.54	59.58	80.00
956.94	153034.60	2142.17	2116.17	25.95	51.91	14.28	45.09	265.00	37.84	60.24	85.00

Os resultados apresentados nesse relatório de campo não foram revisados ou validados e não são, desta forma, definitivos. eles não podem, em nenhum caso, ser utilizados como suporte de interpretação e devem ser considerados apenas como à título indicativo. a empresa FLODIM se afasta de toda e qualquer responsabilidade no uso dessas informações temporárias para fins de tomada de decisão



<div>Braskem</div>		CLIENTE : BRASKEM DATA : 21/04/2024				CAVIDADE : M#27 (POÇO : CD) OPERAÇÃO Nº : 11				3	<div></div>	
		TABELA RESUMO DAS CARATERÍSTICAS DA CAVERNA										
Profundidade ( TVD ) ( m )	Volume acumulado ( m³ )	Volume seção ( m³ )	Área seção ( m² )	Raio médio ( m )	Diâmetro médio ( m )	Raio min ( m )	Raio max ( m )	Orientação raio max ( ° )	Diâmetro min ( m )	Diâmetro max ( m )	Orientação diam. max ( ° )	
957.94	155123.12	2088.52	2065.04	25.64	51.28	13.57	45.55	265.00	37.66	61.04	85.00	
958.94	157163.88	2040.76	2020.21	25.36	50.72	13.25	45.31	265.00	36.33	60.92	85.00	
959.94	159161.25	1997.37	1977.31	25.09	50.18	12.92	45.07	265.00	34.93	60.80	85.00	
960.94	161116.31	1955.07	1936.34	24.83	49.65	12.60	45.32	270.00	33.53	60.67	85.00	
961.94	163039.07	1922.76	1912.49	24.67	49.35	11.97	45.29	270.00	33.54	59.84	85.00	
962.94	164938.61	1899.54	1890.47	24.53	49.06	11.33	45.38	265.00	33.16	59.01	85.00	
963.94	166817.17	1878.56	1870.27	24.40	48.80	10.70	45.65	265.00	32.11	58.17	85.00	
964.94	168673.65	1856.48	1855.98	24.31	48.61	10.35	45.87	265.00	31.57	57.41	90.00	
965.94	170551.20	1877.55	1896.25	24.57	49.14	9.54	47.15	265.00	30.94	57.33	90.00	
966.94	172474.19	1922.98	1945.14	24.88	49.77	9.58	47.72	265.00	29.33	57.30	85.00	
967.94	174458.81	1984.62	2017.52	25.34	50.68	9.51	48.37	275.00	28.57	58.08	95.00	
968.94	176529.96	2071.16	2115.99	25.95	51.91	9.48	49.51	280.00	28.14	59.41	105.00	
969.94	178711.58	2181.61	2225.83	26.62	53.24	9.33	51.09	285.00	27.95	60.64	105.00	
970.94	181006.49	2294.91	2328.69	27.23	54.45	7.36	53.56	300.00	28.24	61.04	105.00	
971.94	183397.01	2390.52	2406.61	27.68	55.36	3.73	56.58	300.00	28.66	60.33	120.00	
972.94	185840.85	2443.84	2443.08	27.89	55.77	1.83	59.59	300.00	28.14	61.46	120.00	
973.94	188284.45	2443.59	2427.86	27.80	55.60	0.04	61.48	300.00	28.04	61.52	120.00	
974.94	190702.58	2418.13	2399.25	27.64	55.27	1.91	61.85	300.00	-	-	-	
975.94	193079.79	2377.21	2352.48	27.36	54.73	3.53	62.23	300.00	-	-	-	
976.94	195407.11	2327.33	2273.96	26.90	53.81	5.16	62.60	300.00	-	-	-	
977.94	197586.97	2179.86	2087.49	25.78	51.55	6.94	63.75	285.00	-	-	-	
978.94	199573.36	1986.39	1894.48	24.56	49.11	8.54	65.30	285.00	-	-	-	
979.94	201371.44	1798.07	1700.00	23.26	46.52	10.68	66.85	285.00	-	-	-	
980.94	202979.41	1607.97	1514.64	21.96	43.91	12.16	68.40	285.00	-	-	-	
981.94	204384.49	1405.08	1297.27	20.32	40.64	14.17	69.95	285.00	-	-	-	
982.94	205556.64	1172.15	1073.98	18.49	36.98	15.35	71.50	285.00	-	-	-	
983.94	206478.51	921.87	822.44	16.18	32.36	16.91	62.32	285.00	-	-	-	
984.94	207159.97	681.47	583.39	13.63	27.25	18.65	52.80	285.00	-	-	-	
985.94	207612.98	453.01	342.15	10.44	20.87	20.38	43.28	285.00	-	-	-	
986.94	207846.19	233.21	134.27	6.54	13.08	23.04	34.80	280.00	-	-	-	
987.94	207927.45	81.26	26.24	2.89	5.78	25.61	30.06	325.00	-	-	-	
988.94	207936.75	9.30	-	-	-	-	-	-	-	-	-	
989.94	207937.06	0.31	-	-	-	-	-	-	-	-	-	



CLIENTE : BRASKEM  
DATA : 21/04/2024

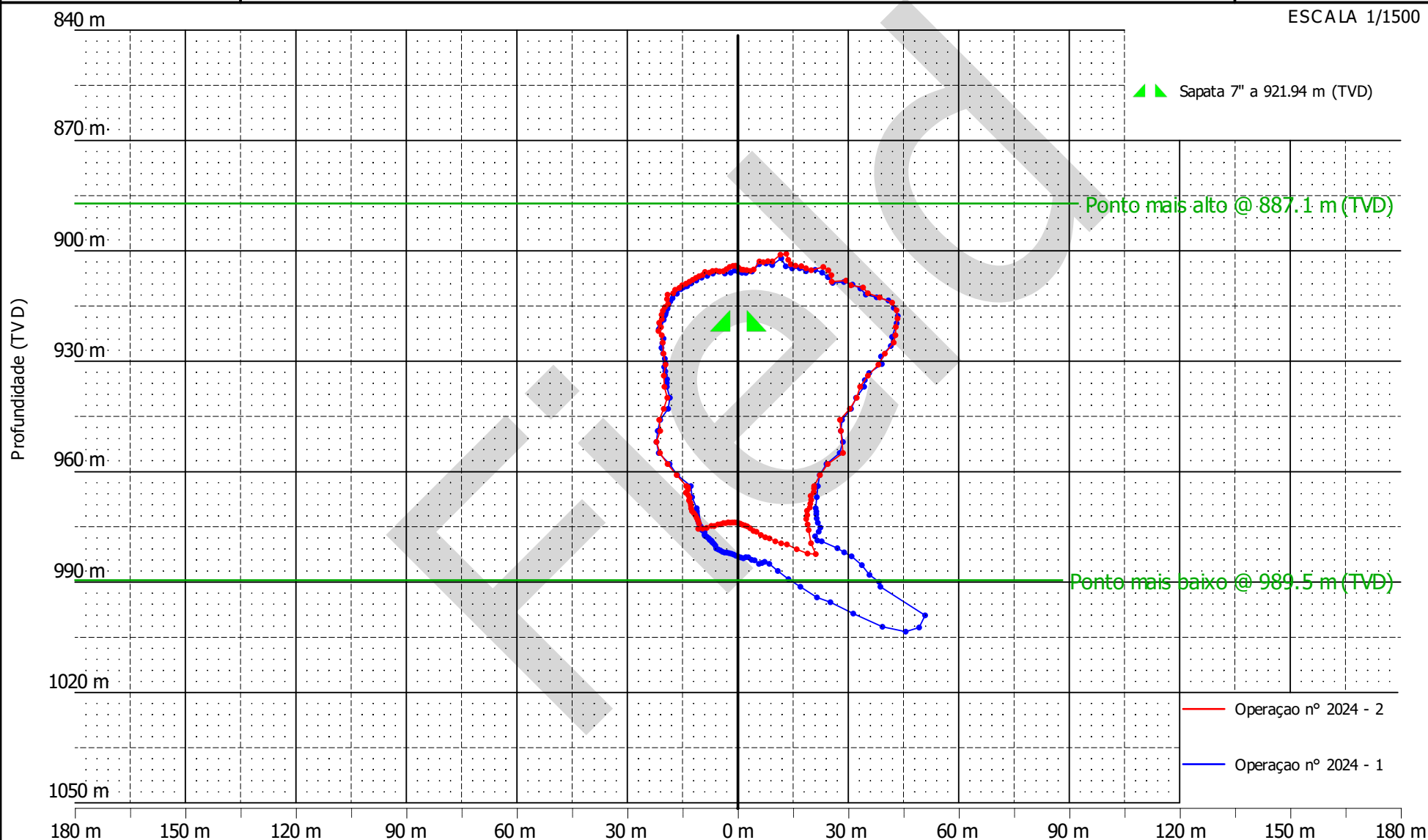
CAVIDADE : M#27 (POÇO : CD)  
OPERAÇÃO Nº : 11



## SEÇÃO VERTICAL

N180 ← 1 → N0

ESCALA 1/1500







CLIENTE : BRASKEM  
DATA : 21/04/2024

CAVIDADE : M#27 (POÇO : CD)  
OPERAÇÃO Nº : 11



## SEÇÃO VERTICAL

2

N185

N5

ESCALA 1/1500





CLIENTE : BRASKEM  
DATA : 21/04/2024

CAVIDADE : M#27 (POÇO : CD)  
OPERAÇÃO Nº : 11



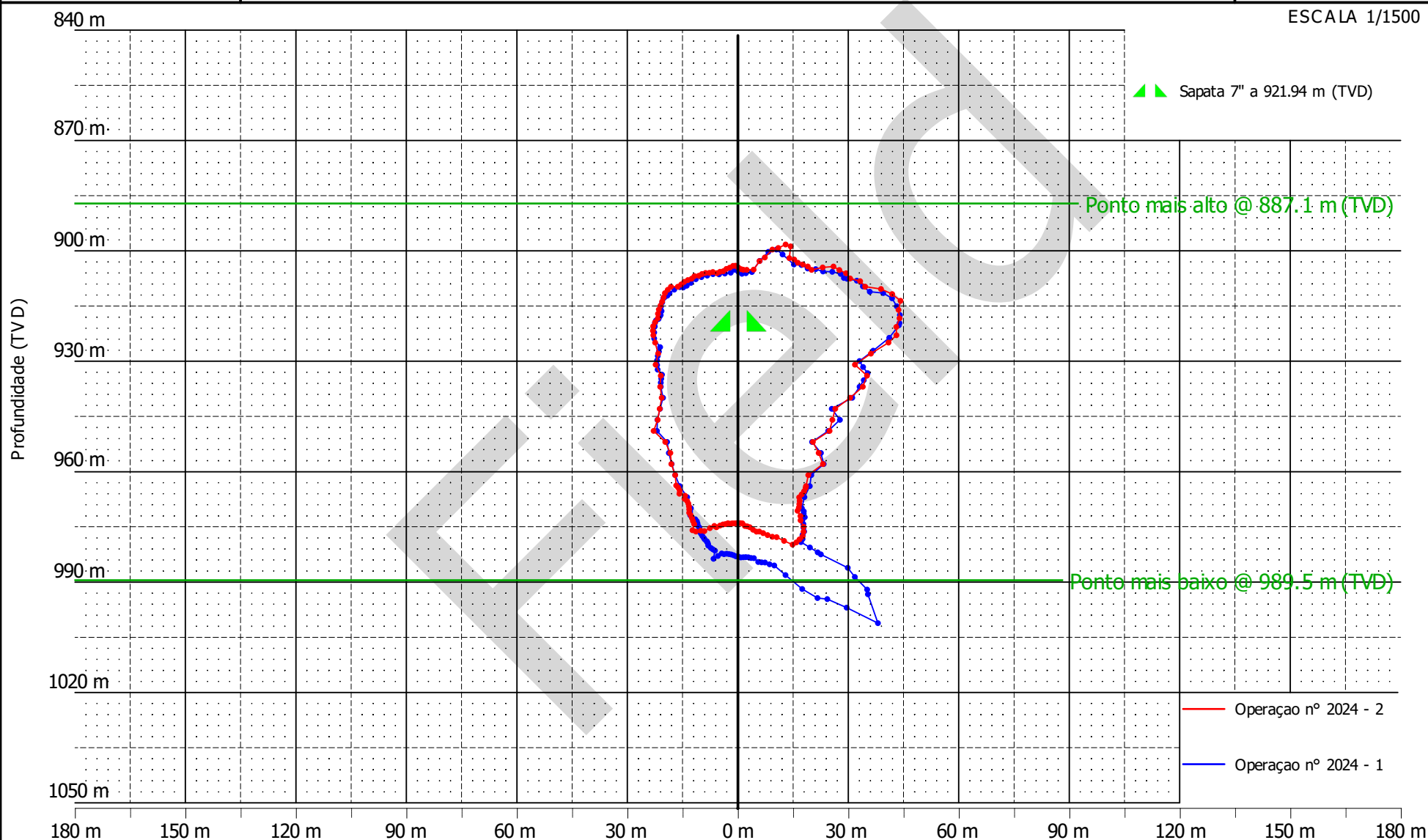
### SEÇÃO VERTICAL

3

N190

N10

ESCALA 1/1500





CLIENTE : BRASKEM  
DATA : 21/04/2024

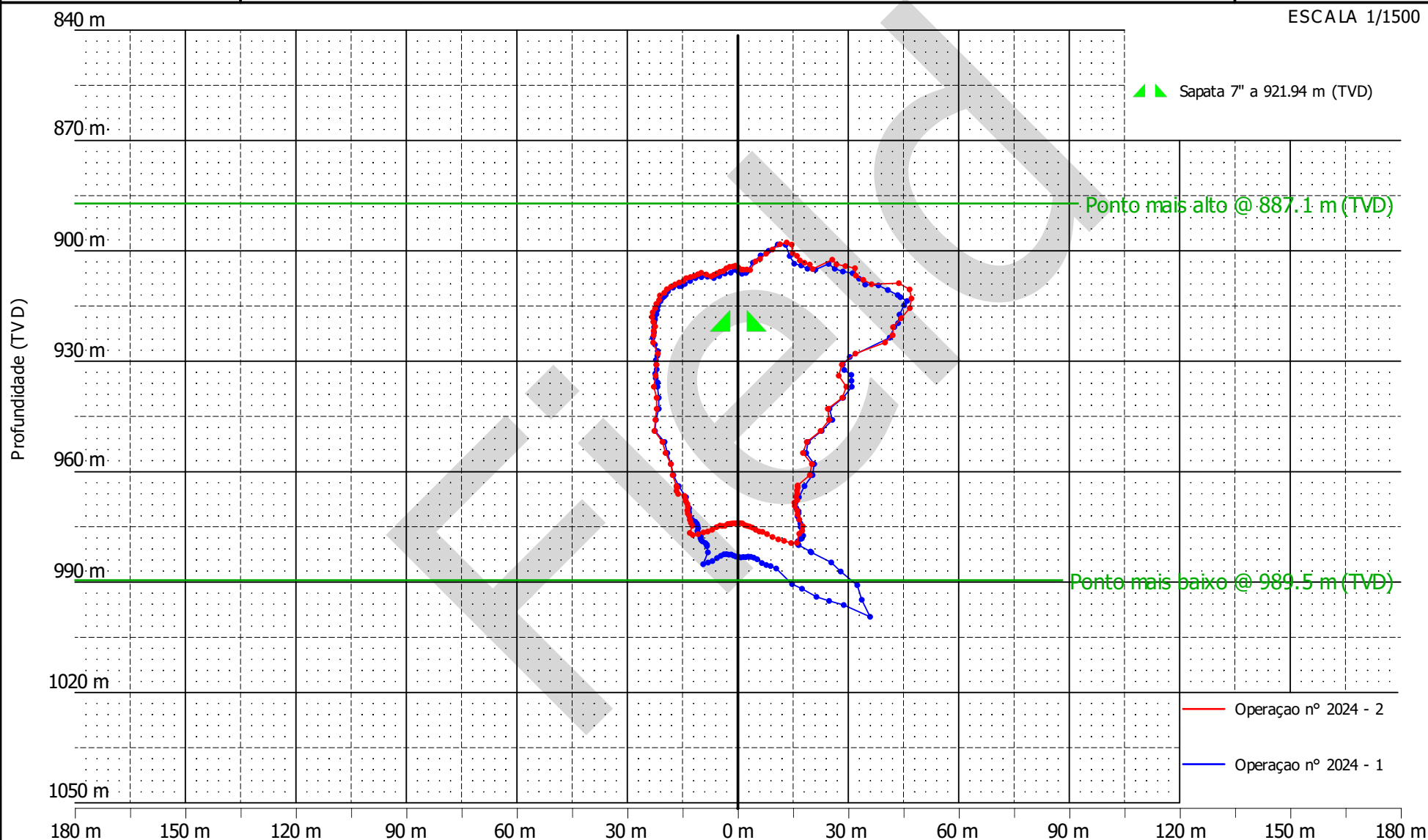
CAVIDADE : M#27 (POÇO : CD)  
OPERAÇÃO Nº : 11



### SEÇÃO VERTICAL

N195 ← 4 → N15

ESCALA 1/1500





CLIENTE : BRASKEM  
DATA : 21/04/2024

CAVIDADE : M#27 (POÇO : CD)  
OPERAÇÃO Nº : 11




## SEÇÃO VERTICAL

5

N200

N20

ESCALA 1/1500





CLIENTE : BRASKEM  
DATA : 21/04/2024

CAVIDADE : M#27 (POÇO : CD)  
OPERAÇÃO Nº : 11



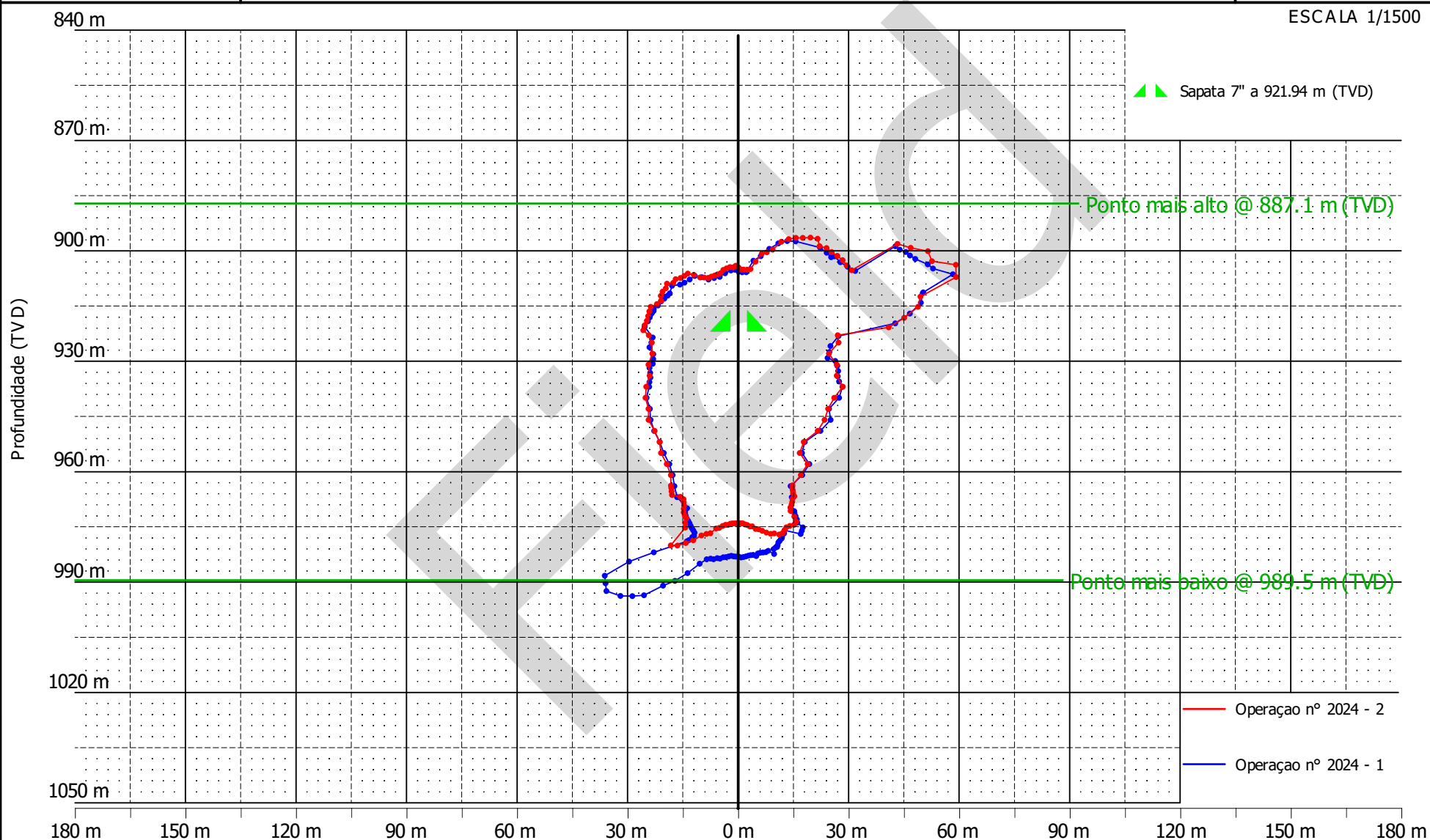
## SEÇÃO VERTICAL

6

N205

N25

ESCALA 1/1500





CLIENTE : BRASKEM  
DATA : 21/04/2024

CAVIDADE : M#27 (POÇO : CD)  
OPERAÇÃO Nº : 11



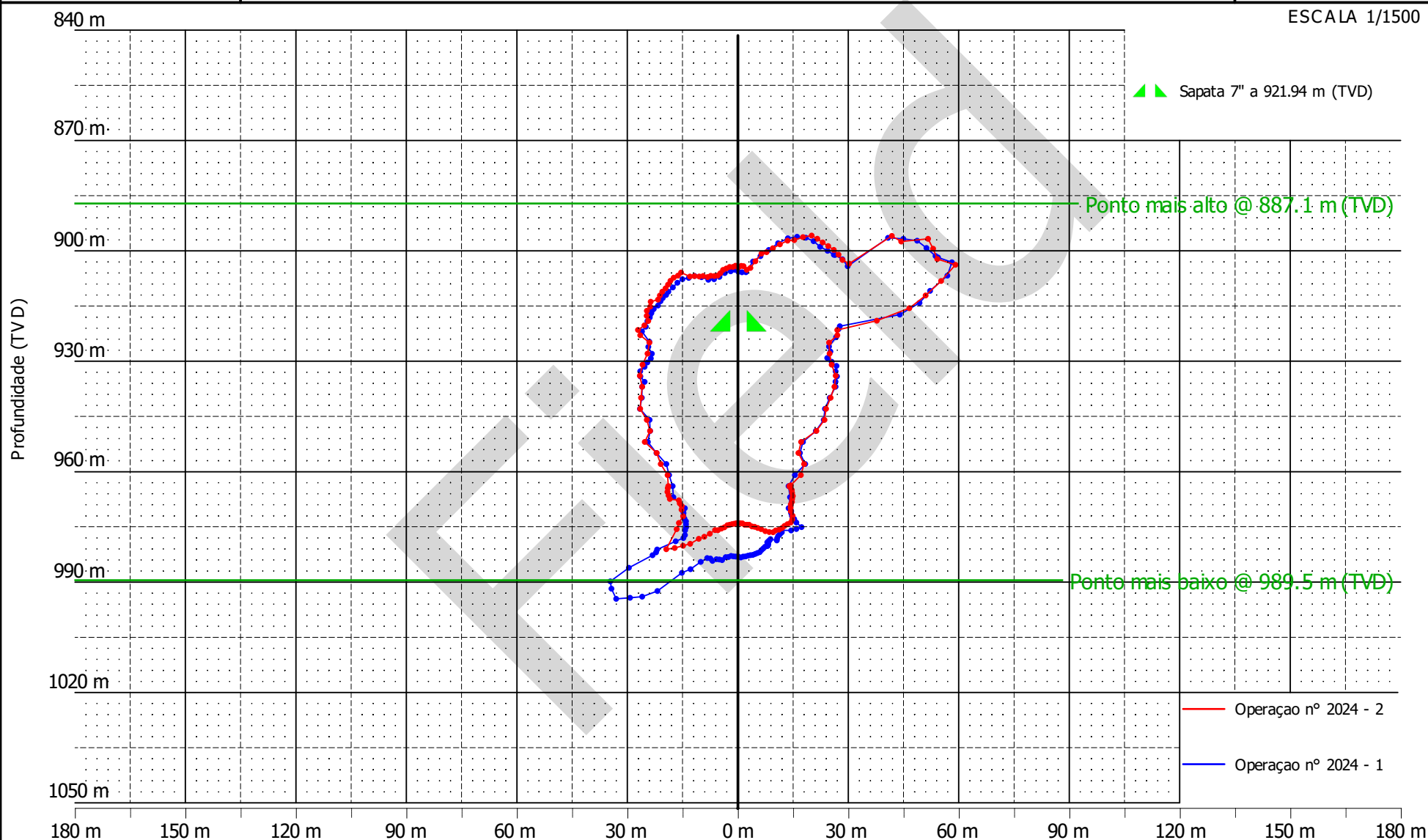
## SEÇÃO VERTICAL

7

N210

N30

ESCALA 1/1500





CLIENTE : BRASKEM  
DATA : 21/04/2024

CAVIDADE : M#27 (POÇO : CD)  
OPERAÇÃO Nº : 11



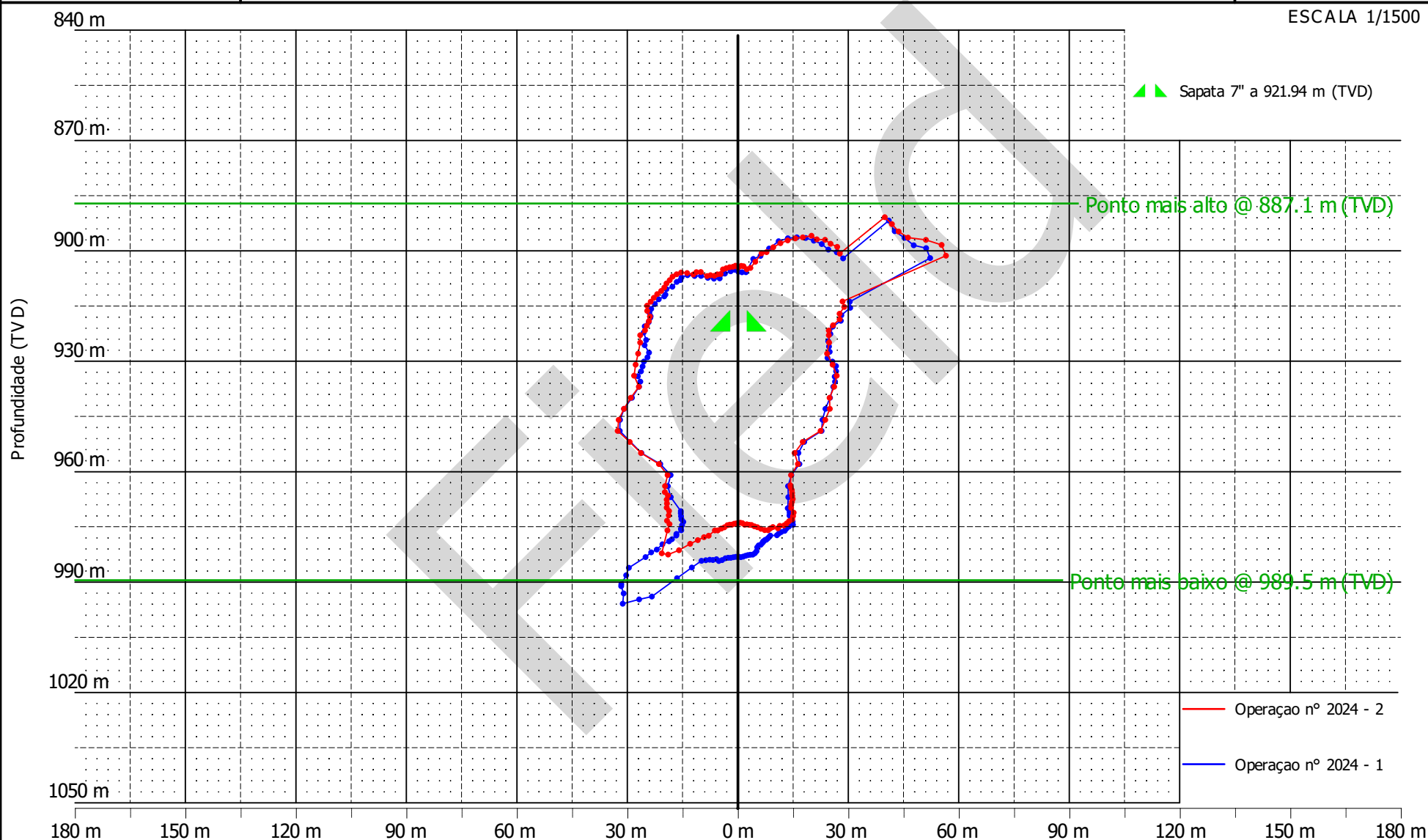
### SEÇÃO VERTICAL

8

N215

N35

ESCALA 1/1500





CLIENTE : BRASKEM  
DATA : 21/04/2024

CAVIDADE : M#27 (POÇO : CD)  
OPERAÇÃO Nº : 11



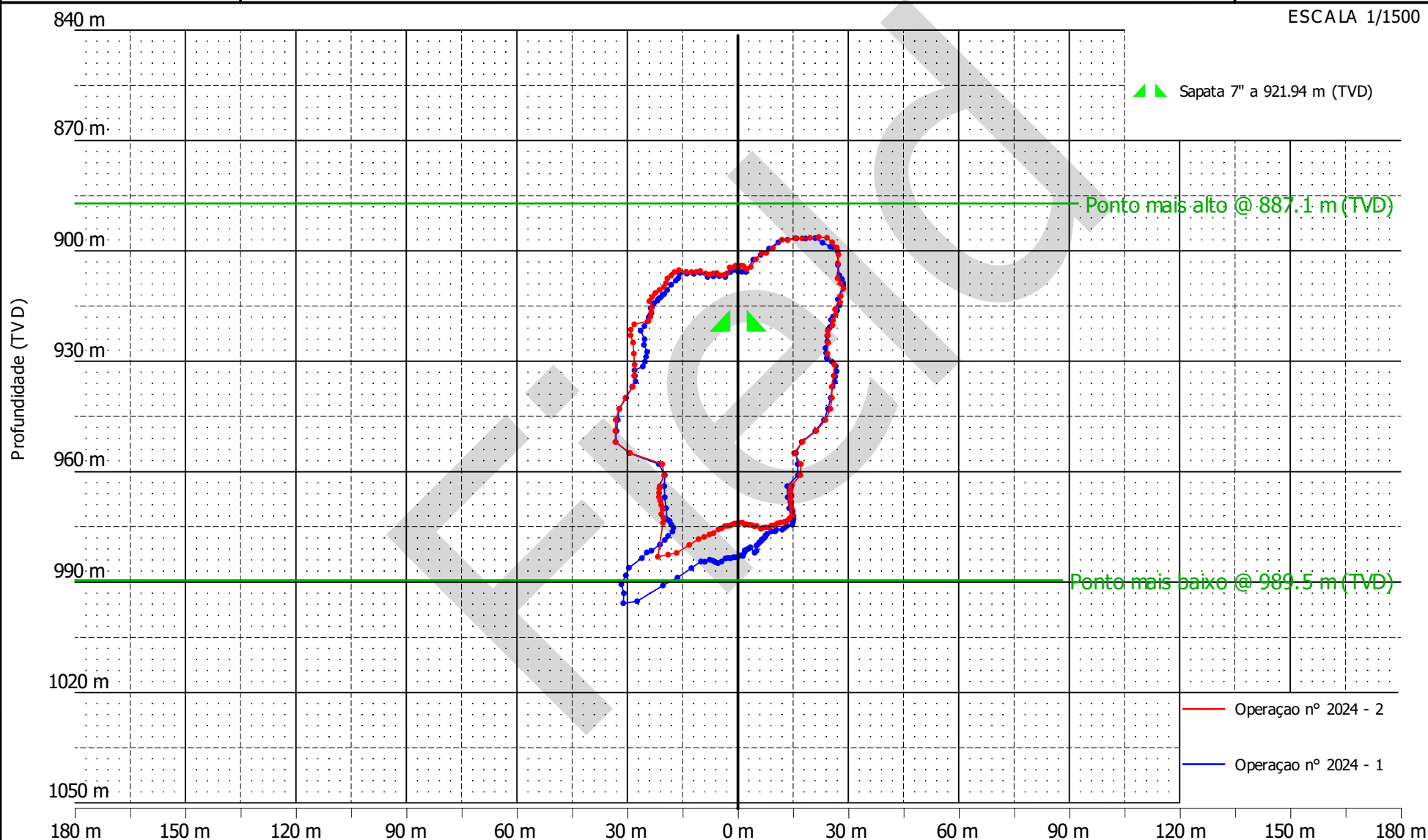
## SEÇÃO VERTICAL

9

N220

N40

ESCALA 1/1500







CLIENTE : BRASKEM  
DATA : 21/04/2024

CAVIDADE : M#27 (POÇO : CD)  
OPERAÇÃO Nº : 11



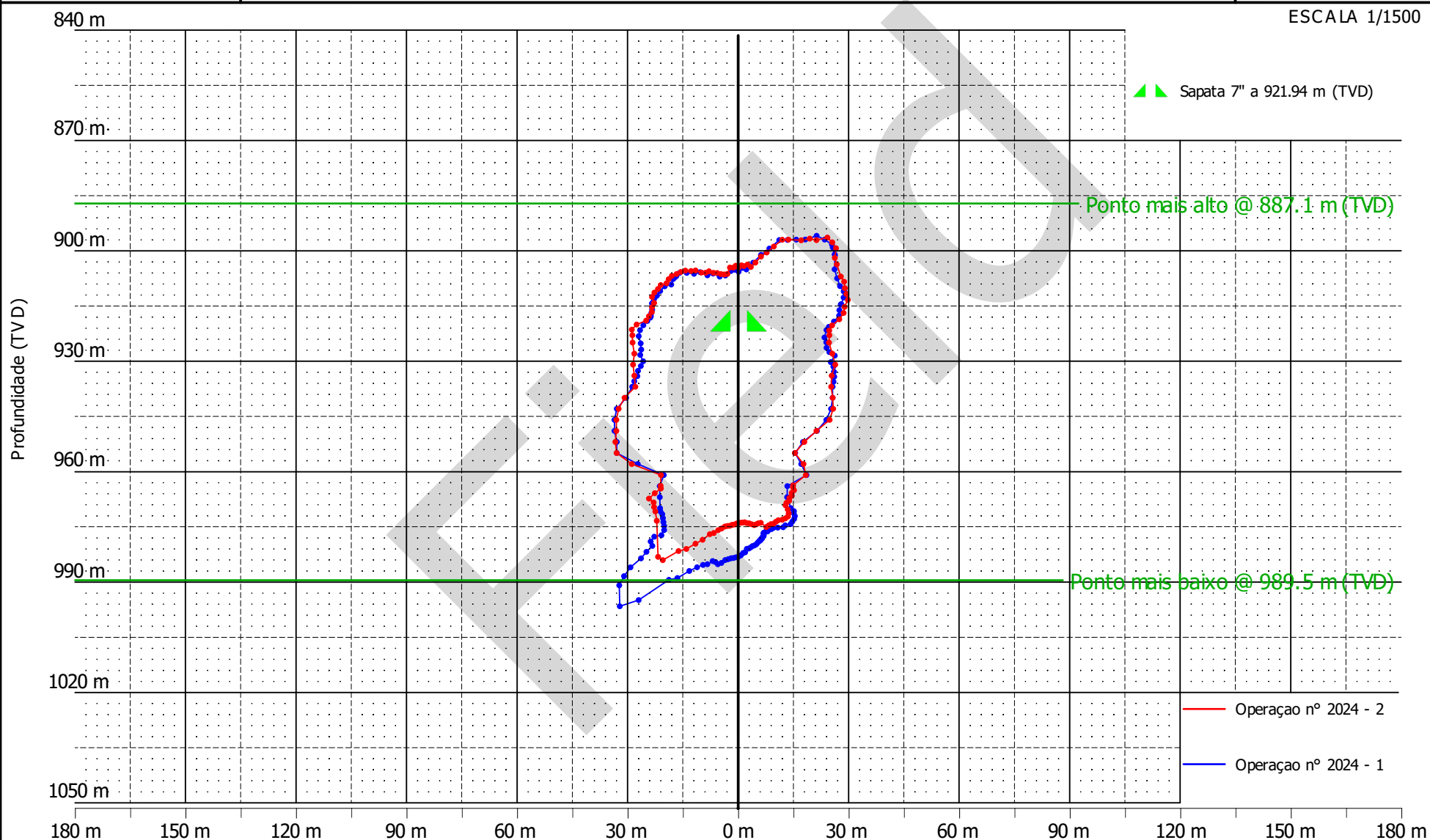
## SEÇÃO VERTICAL

10

N225

N45

ESCALA 1/1500





CLIENTE : BRASKEM  
DATA : 21/04/2024

CAVIDADE : M#27 (POÇO : CD)  
OPERAÇÃO Nº : 11



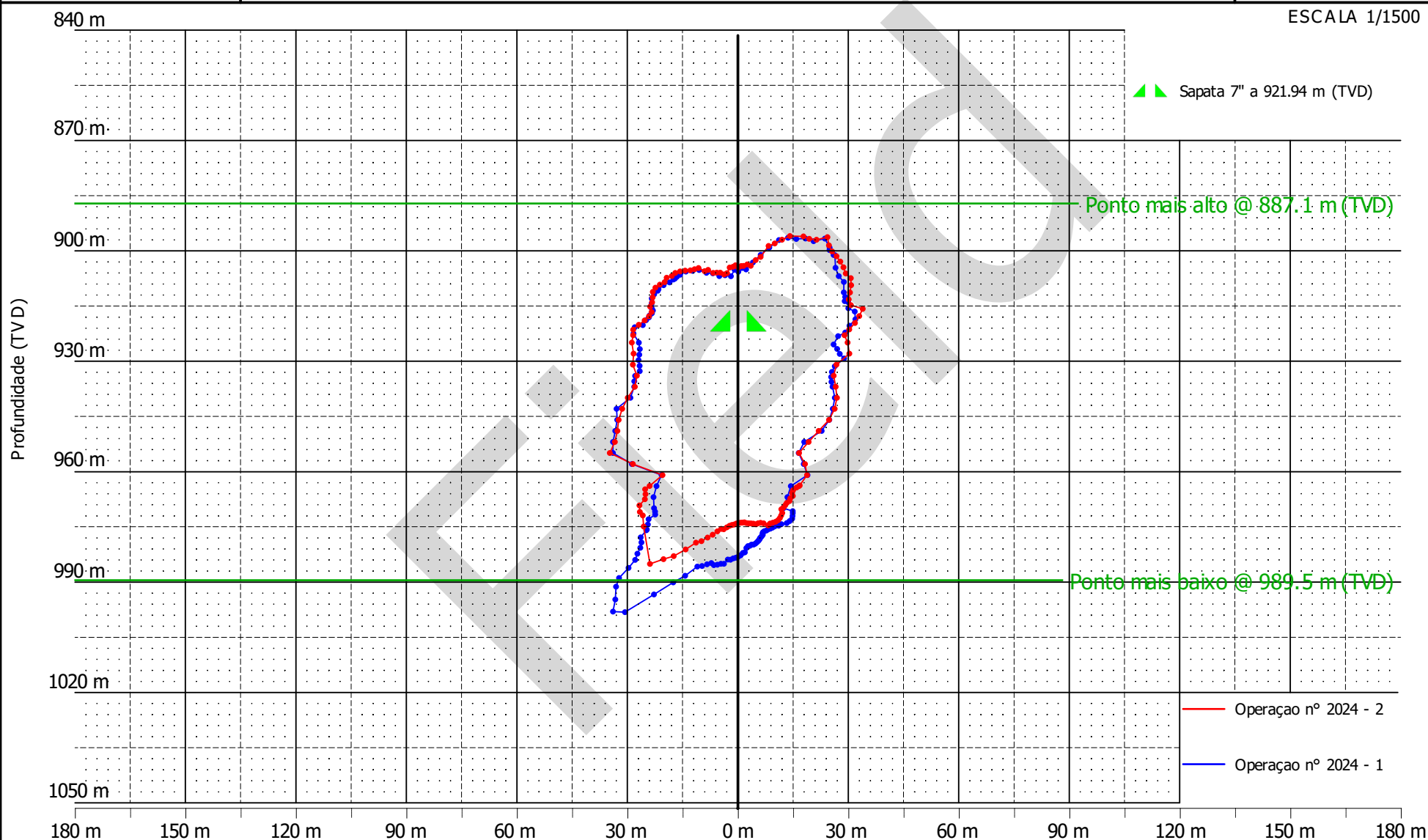
## SEÇÃO VERTICAL

11

N230

N50

ESCALA 1/1500





CLIENTE : BRASKEM  
DATA : 21/04/2024

CAVIDADE : M#27 (POÇO : CD)  
OPERAÇÃO Nº : 11



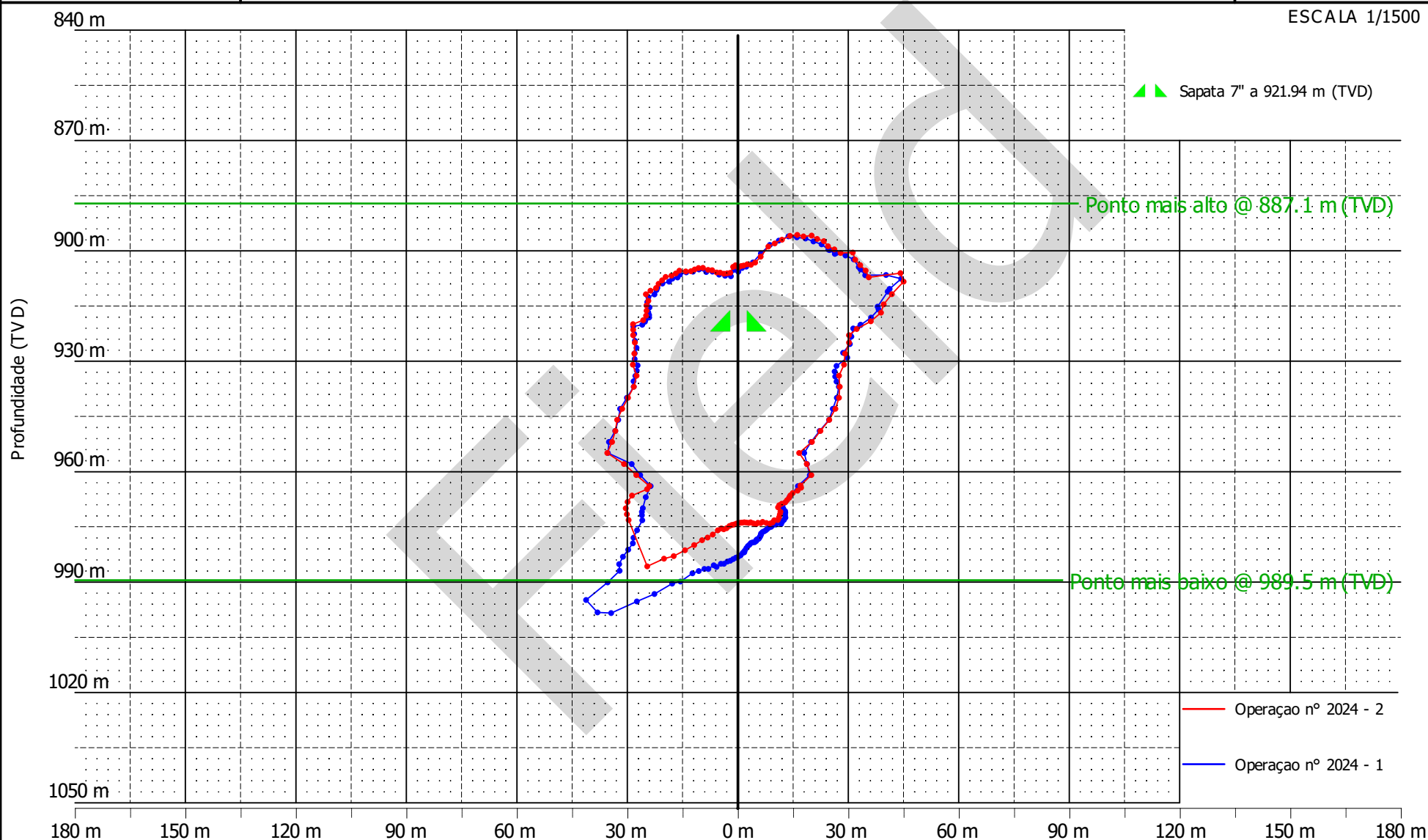
## SEÇÃO VERTICAL

12

N235

N55

ESCALA 1/1500





CLIENTE : BRASKEM  
DATA : 21/04/2024

CAVIDADE : M#27 (POÇO : CD)  
OPERAÇÃO Nº : 11



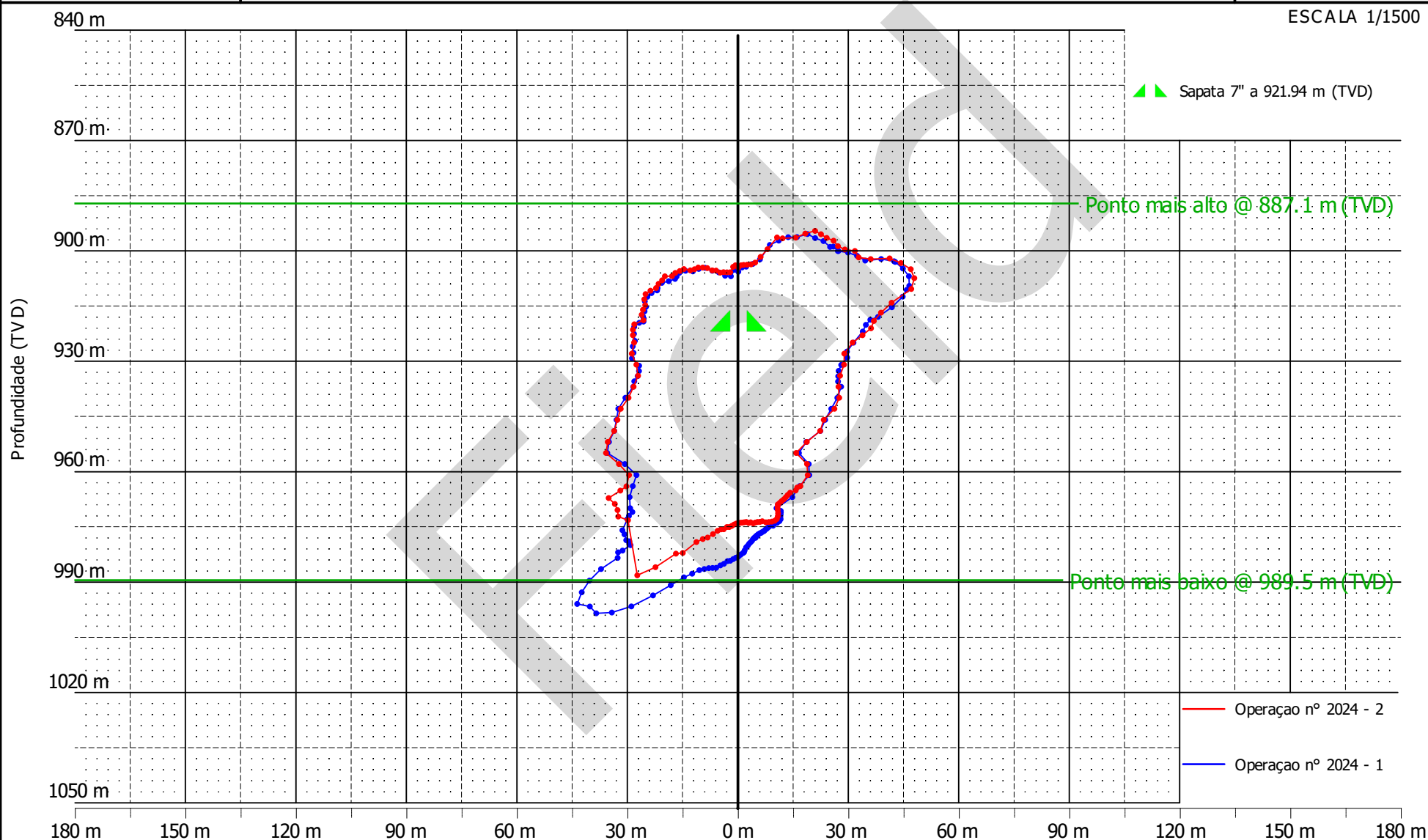
### SEÇÃO VERTICAL

13

N240

N60

ESCALA 1/1500





CLIENTE : BRASKEM  
DATA : 21/04/2024

CAVIDADE : M#27 (POÇO : CD)  
OPERAÇÃO Nº : 11



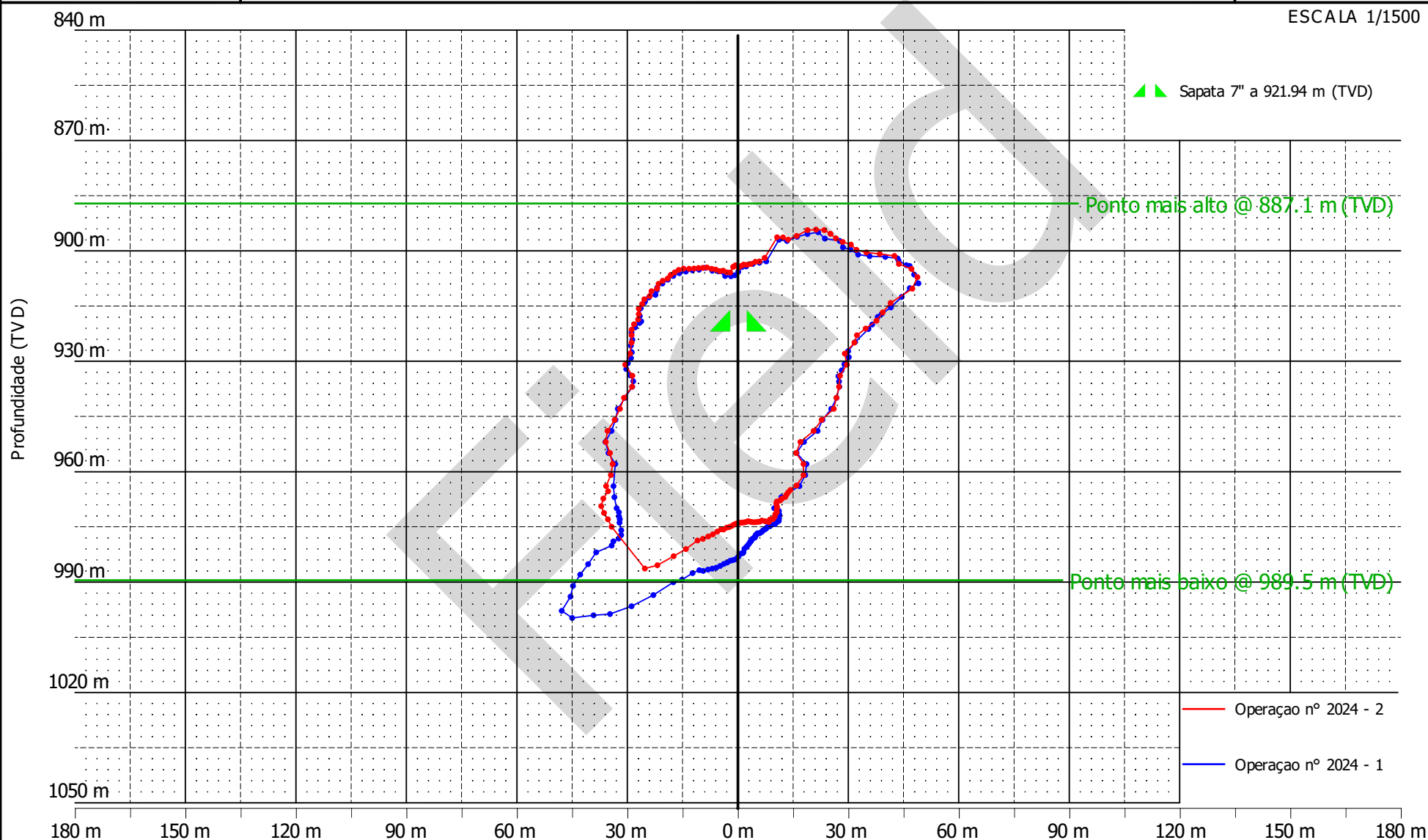
## SEÇÃO VERTICAL

14

N245

N65

ESCALA 1/1500





CLIENTE : BRASKEM  
DATA : 21/04/2024

CAVIDADE : M#27 (POÇO : CD)  
OPERAÇÃO Nº : 11



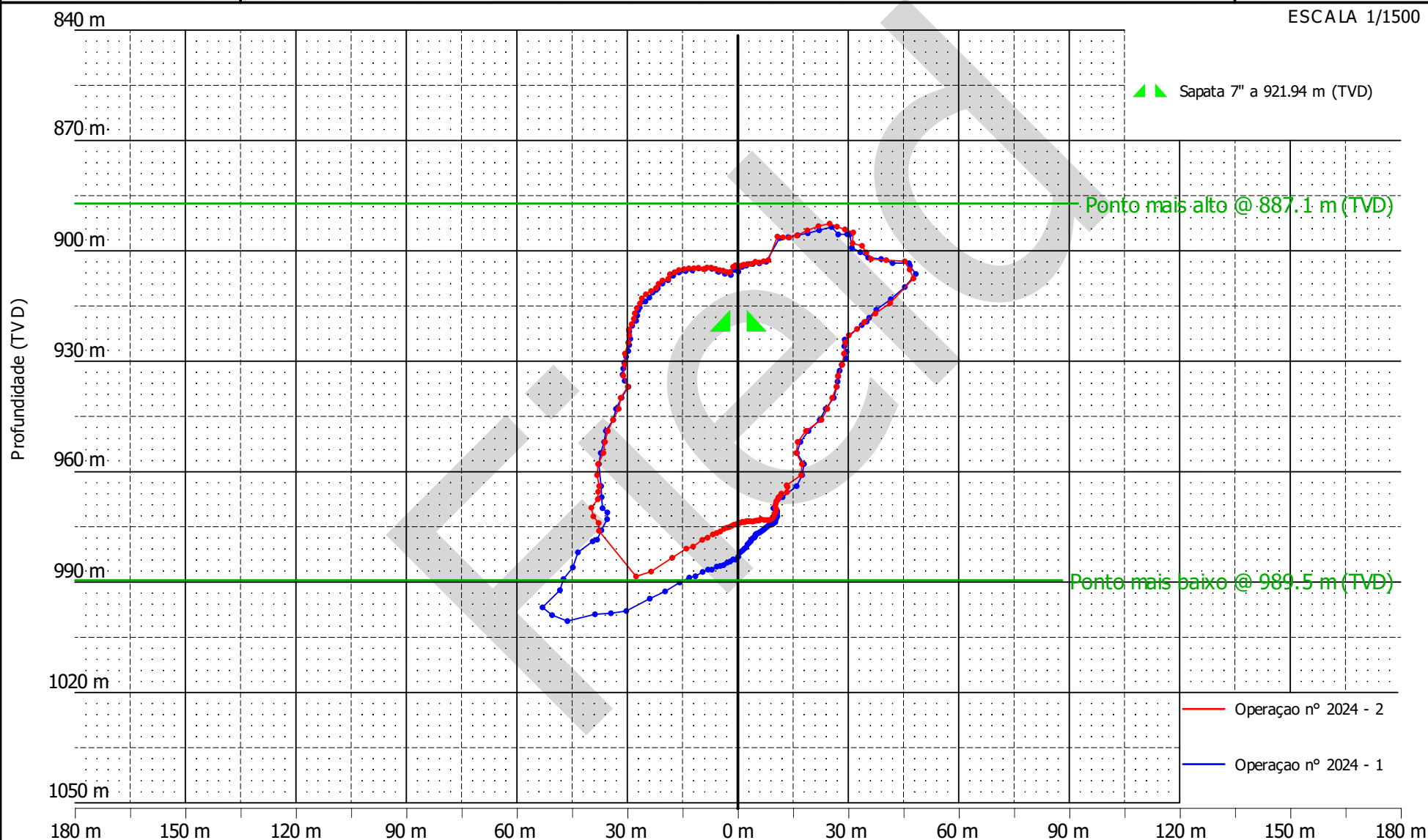
## SEÇÃO VERTICAL

15

N250

N70

ESCALA 1/1500





CLIENTE : BRASKEM  
DATA : 21/04/2024

CAVIDADE : M#27 (POÇO : CD)  
OPERAÇÃO Nº : 11



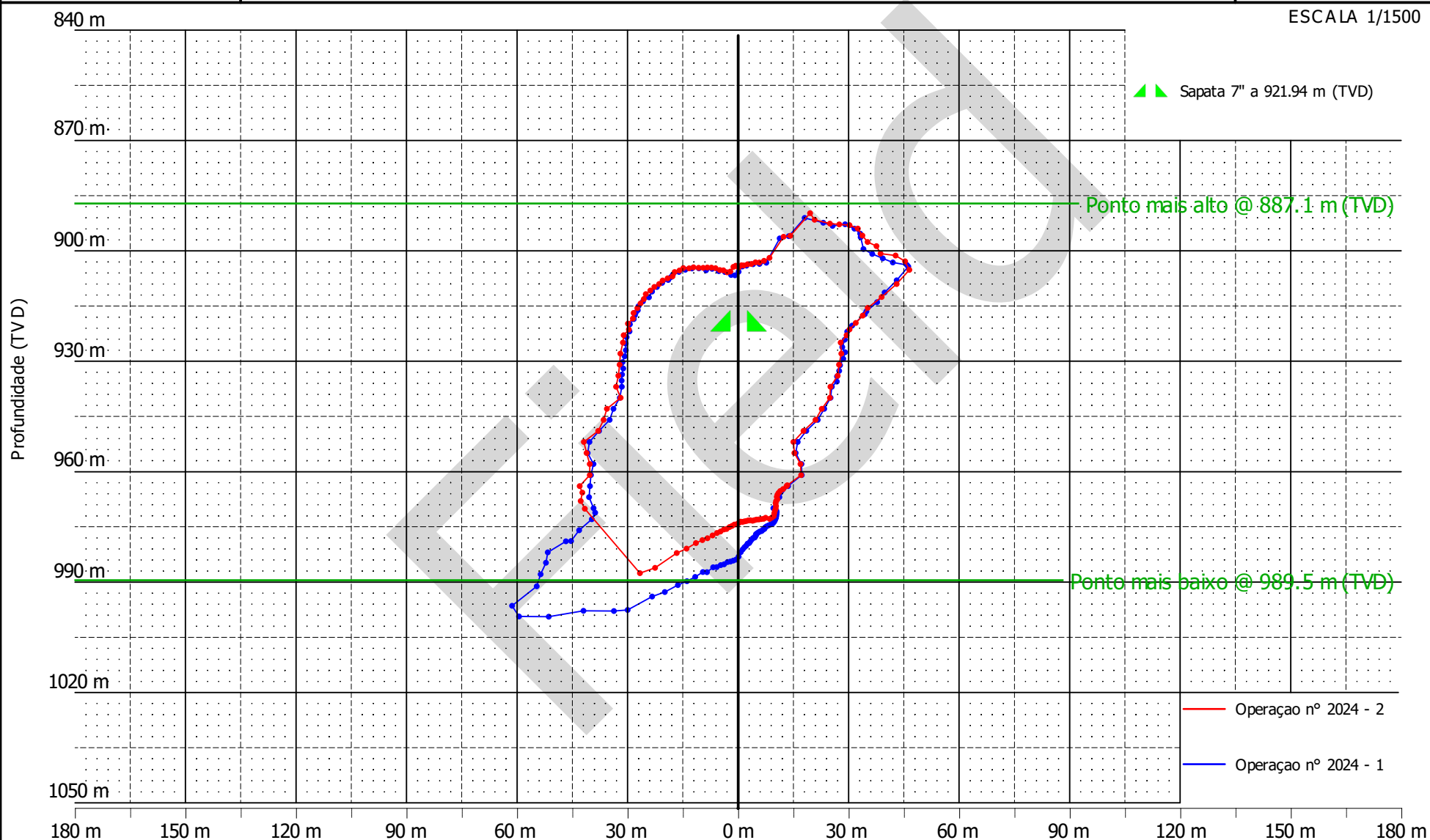
## SEÇÃO VERTICAL

16

N255

N75

ESCALA 1/1500





CLIENTE : BRASKEM  
DATA : 21/04/2024

CAVIDADE : M#27 (POÇO : CD)  
OPERAÇÃO Nº : 11



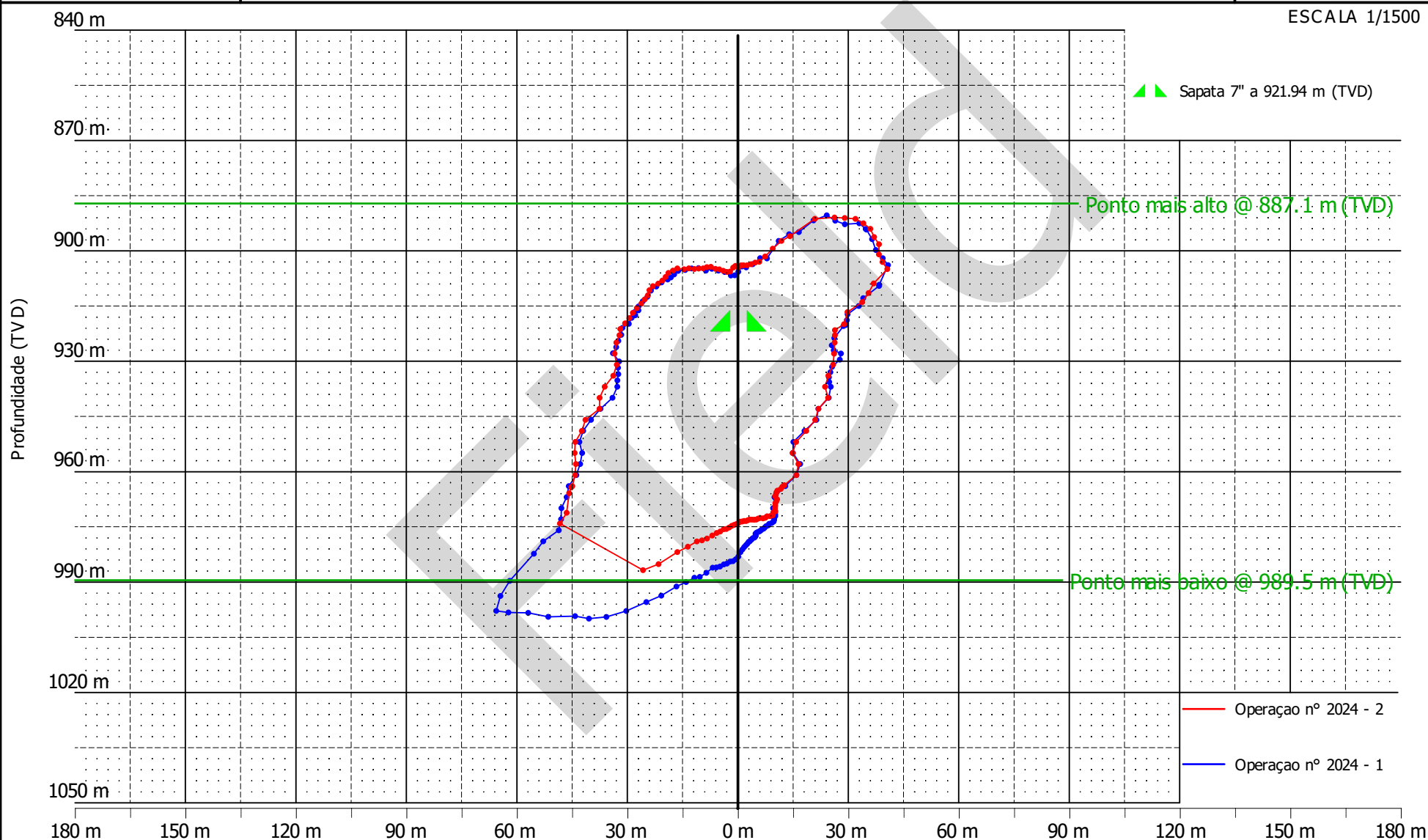
## SEÇÃO VERTICAL

17

N260

N80

ESCALA 1/1500







CLIENTE : BRASKEM  
DATA : 21/04/2024

CAVIDADE : M#27 (POÇO : CD)  
OPERAÇÃO Nº : 11



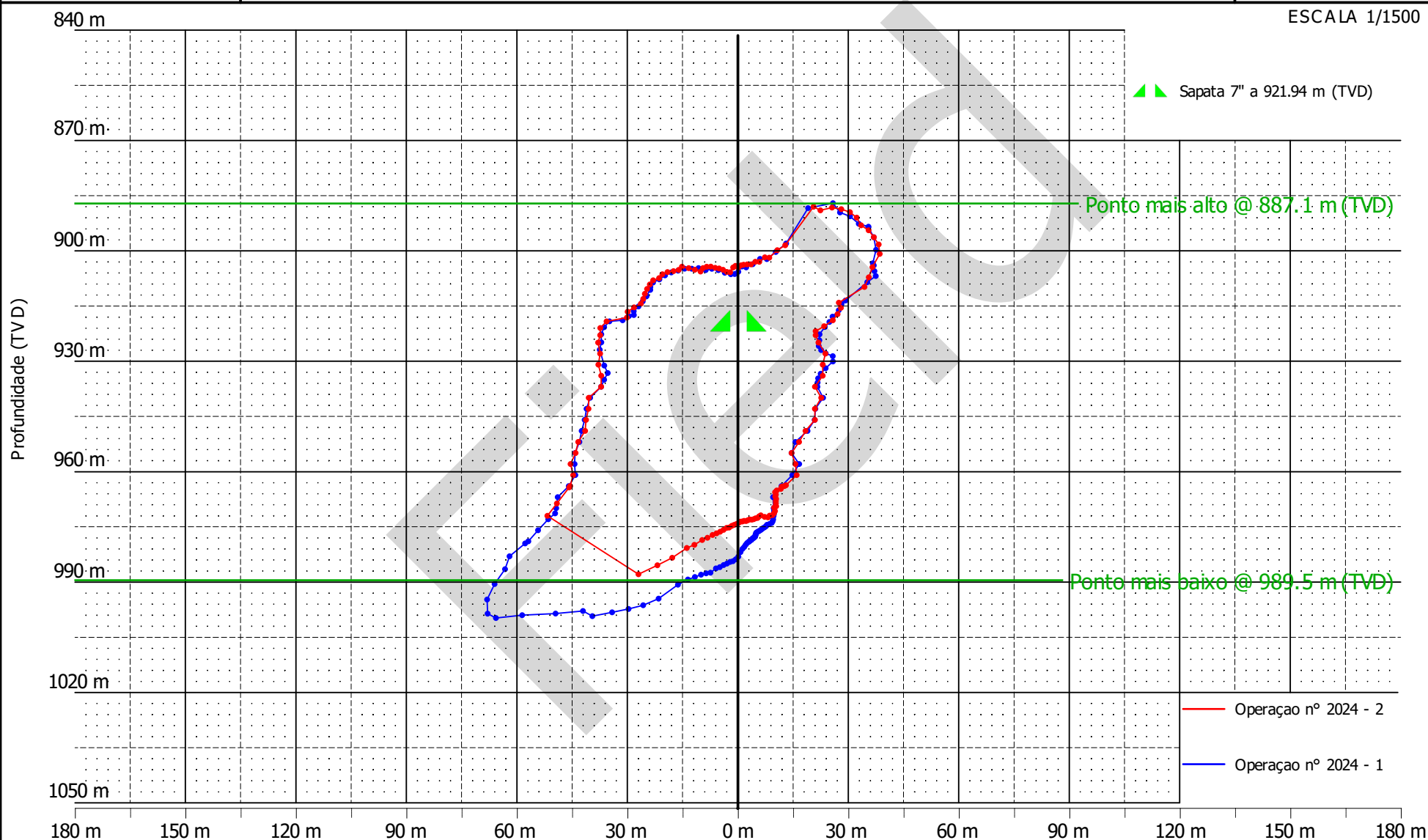
## SEÇÃO VERTICAL

18

N265

N85

ESCALA 1/1500





CLIENTE : BRASKEM  
DATA : 21/04/2024

CAVIDADE : M#27 (POÇO : CD)  
OPERAÇÃO Nº : 11




## SEÇÃO VERTICAL

19

N270

N90

ESCALA 1/1500





CLIENTE : BRASKEM  
DATA : 21/04/2024

CAVIDADE : M#27 (POÇO : CD)  
OPERAÇÃO Nº : 11



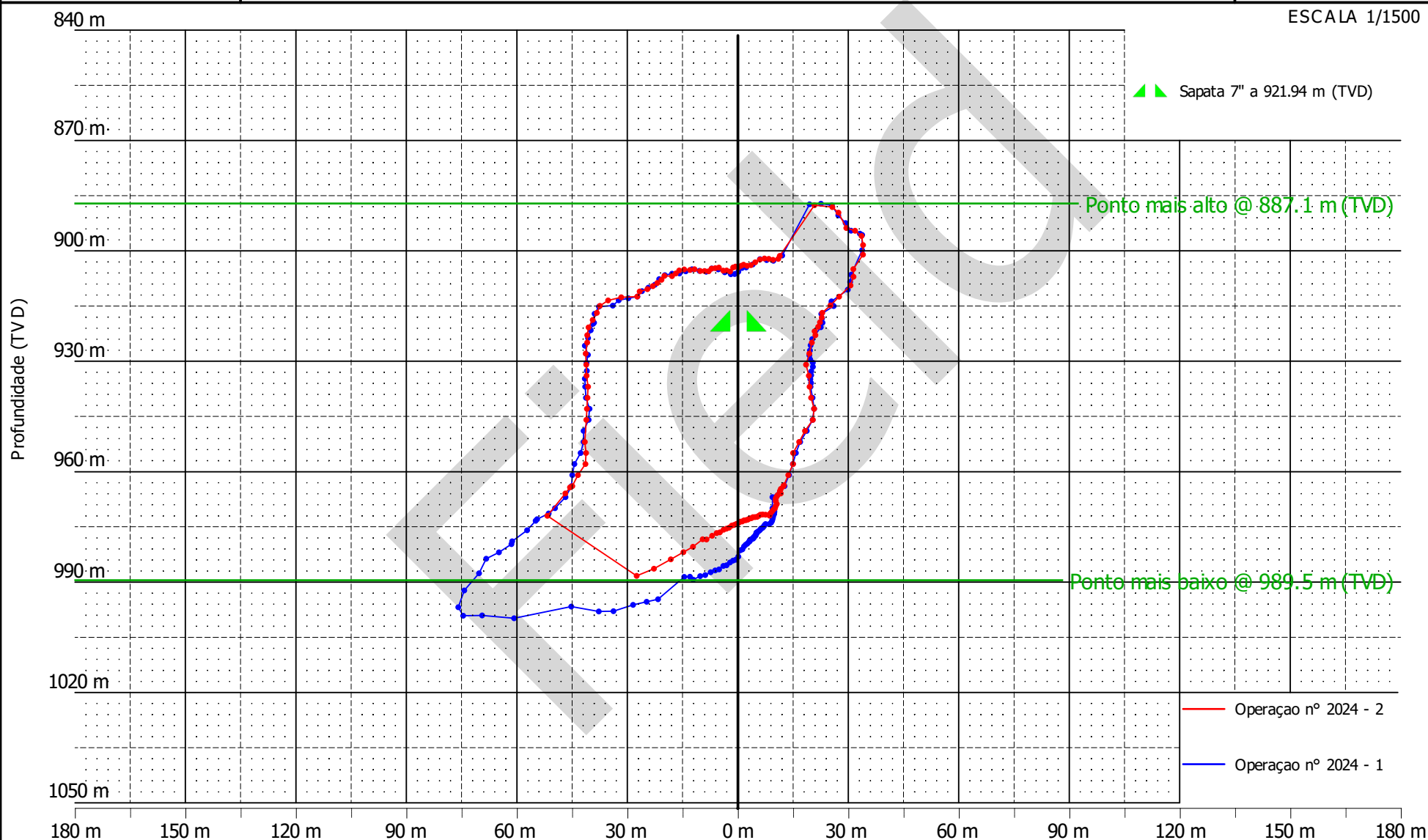
## SEÇÃO VERTICAL

20

N275

N95

ESCALA 1/1500





CLIENTE : BRASKEM  
DATA : 21/04/2024

CAVIDADE : M#27 (POÇO : CD)  
OPERAÇÃO Nº : 11



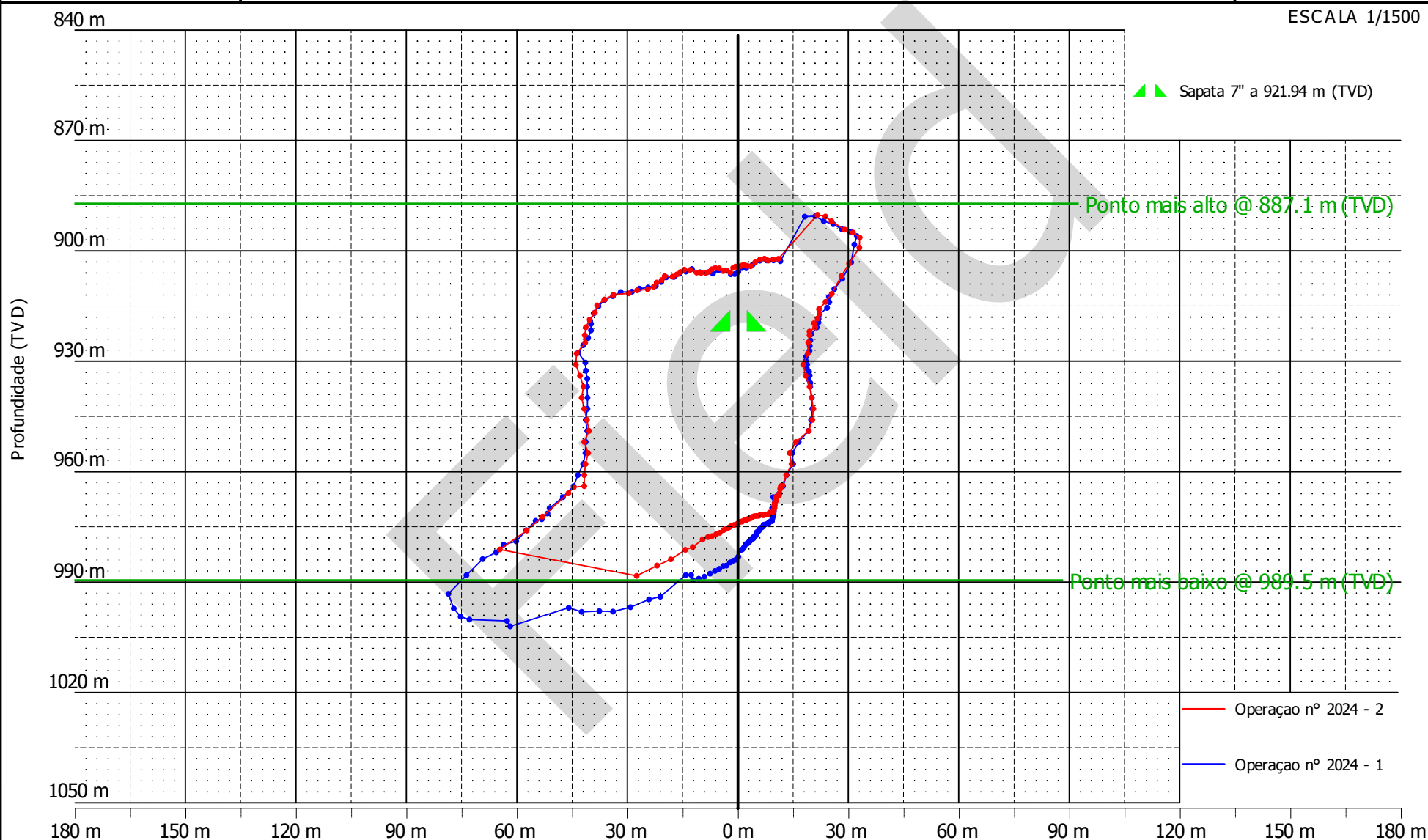
## SEÇÃO VERTICAL

21

N280

N100

ESCALA 1/1500





CLIENTE : BRASKEM  
DATA : 21/04/2024

CAVIDADE : M#27 (POÇO : CD)  
OPERAÇÃO Nº : 11



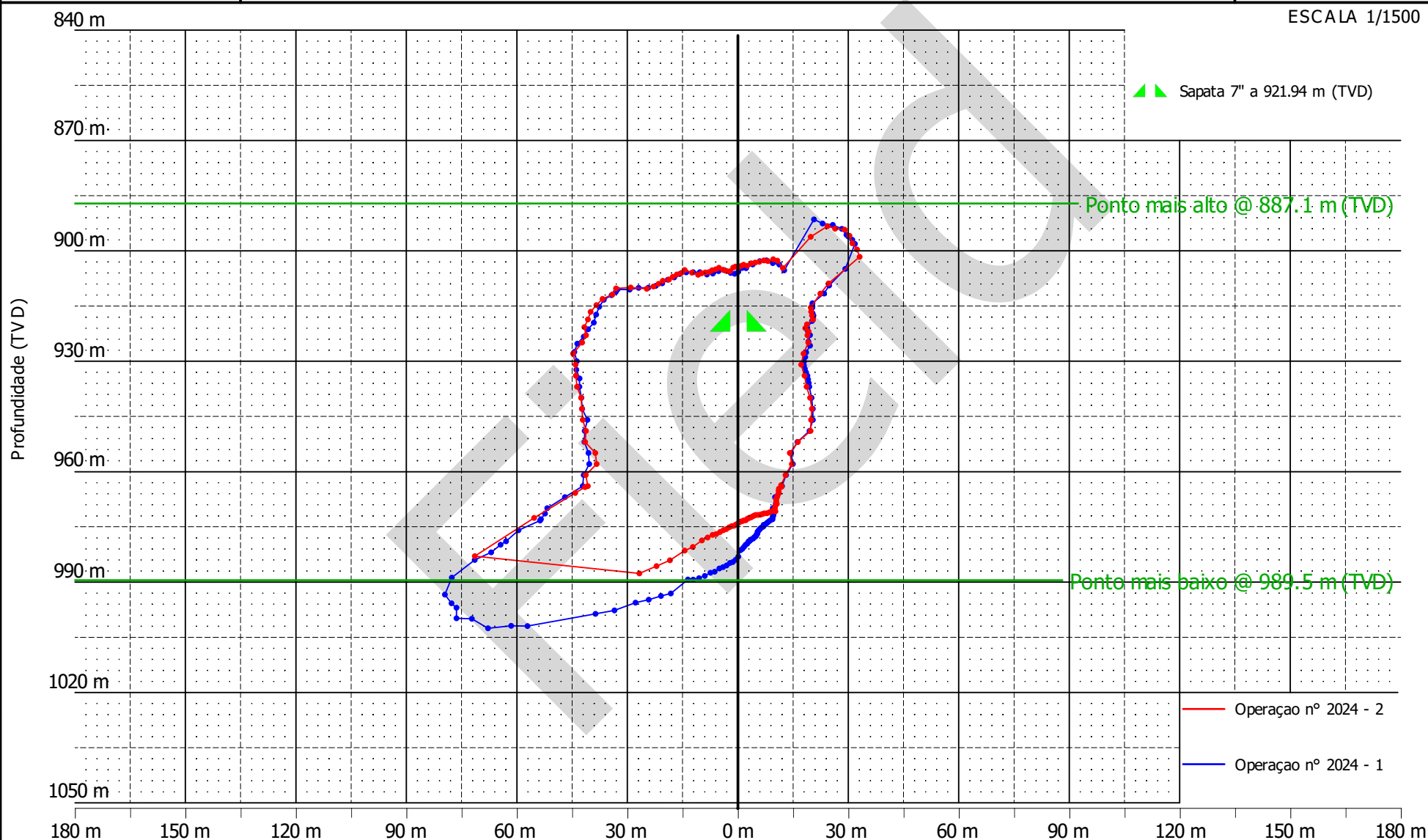
## SEÇÃO VERTICAL

22

N285

N105

ESCALA 1/1500





CLIENTE : BRASKEM  
DATA : 21/04/2024

CAVIDADE : M#27 (POÇO : CD)  
OPERAÇÃO Nº : 11



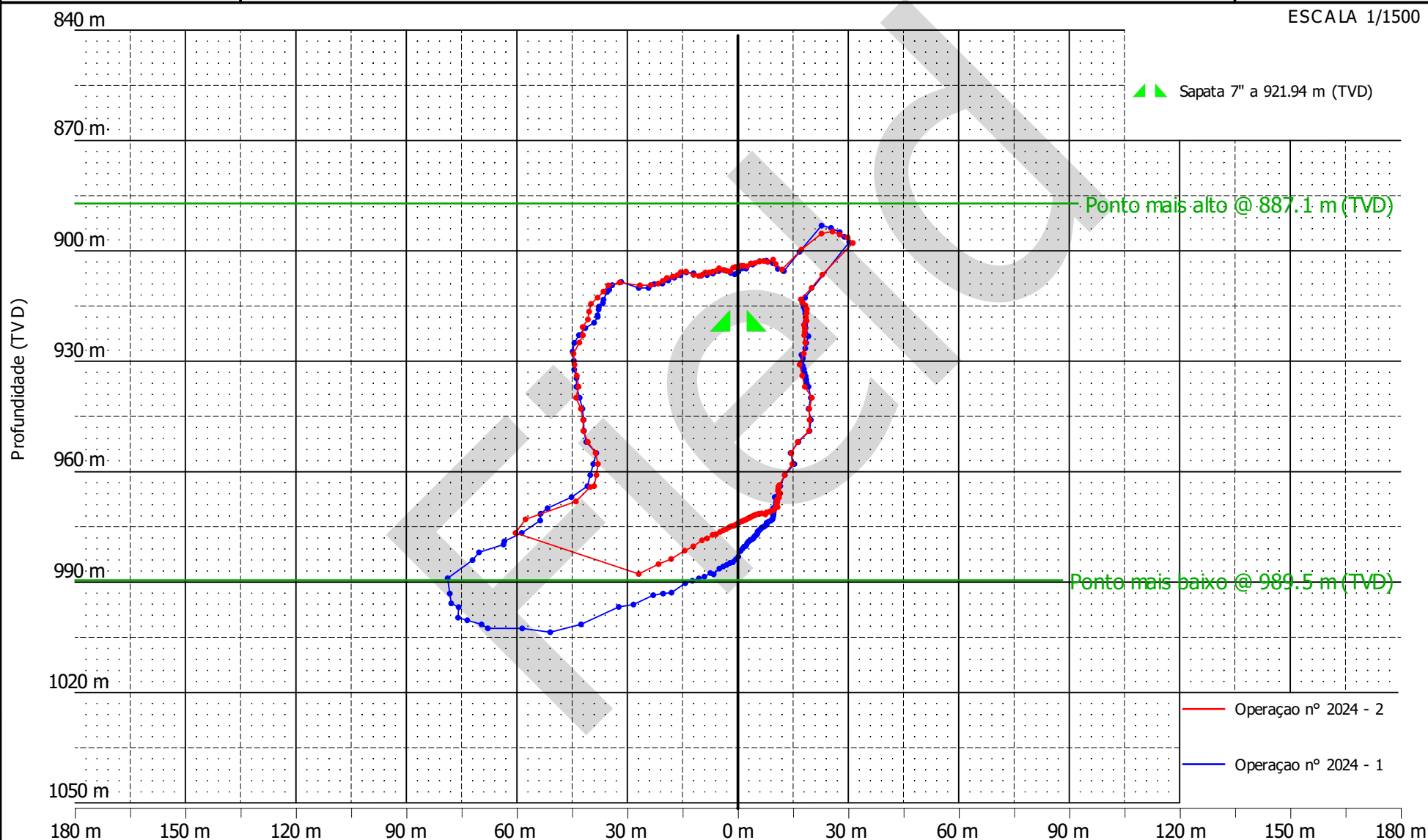
## SEÇÃO VERTICAL

23

N290

N110

ESCALA 1/1500





CLIENTE : BRASKEM  
DATA : 21/04/2024

CAVIDADE : M#27 (POÇO : CD)  
OPERAÇÃO Nº : 11



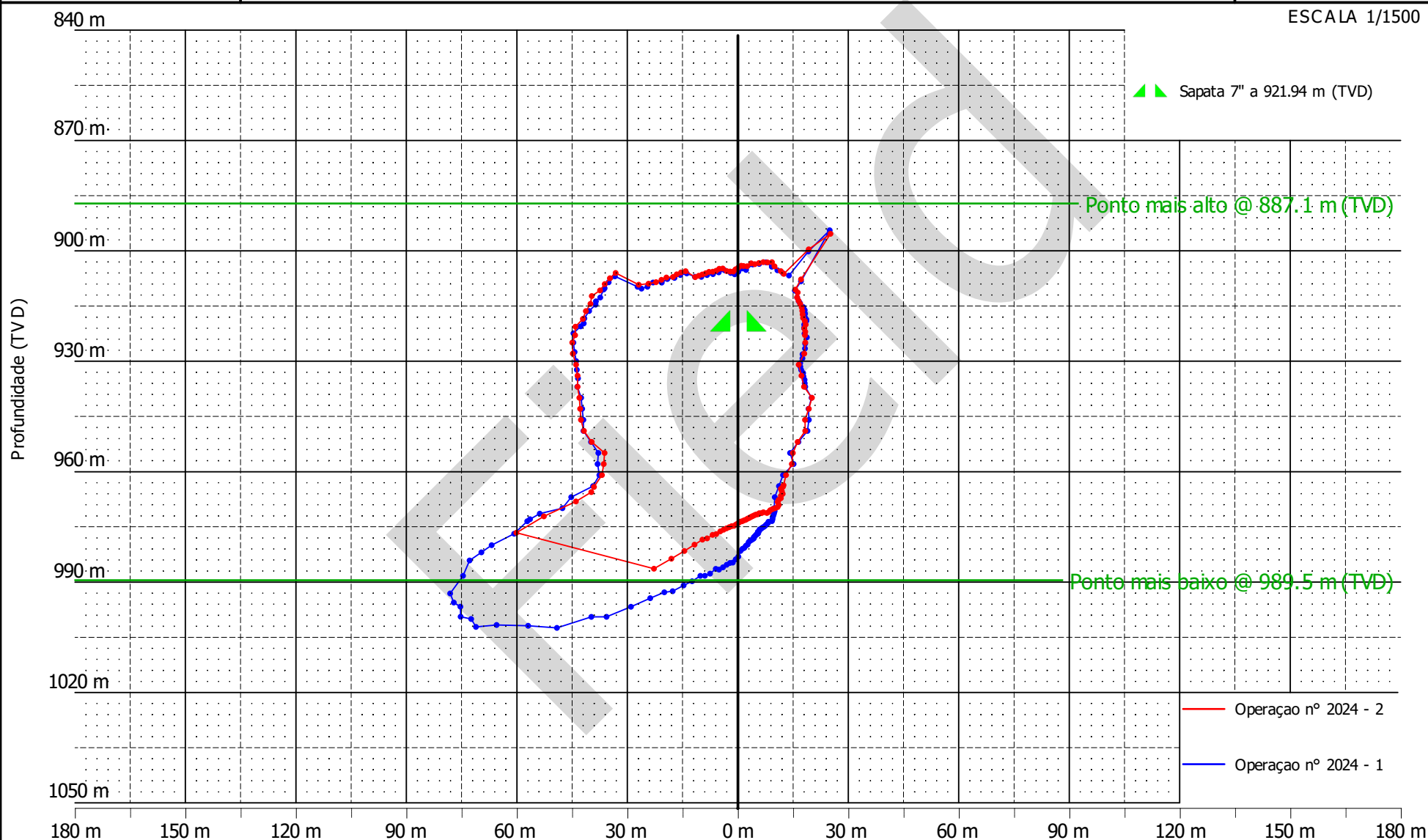
## SEÇÃO VERTICAL

24

N295

N115

ESCALA 1/1500





CLIENTE : BRASKEM  
DATA : 21/04/2024

CAVIDADE : M#27 (POÇO : CD)  
OPERAÇÃO Nº : 11

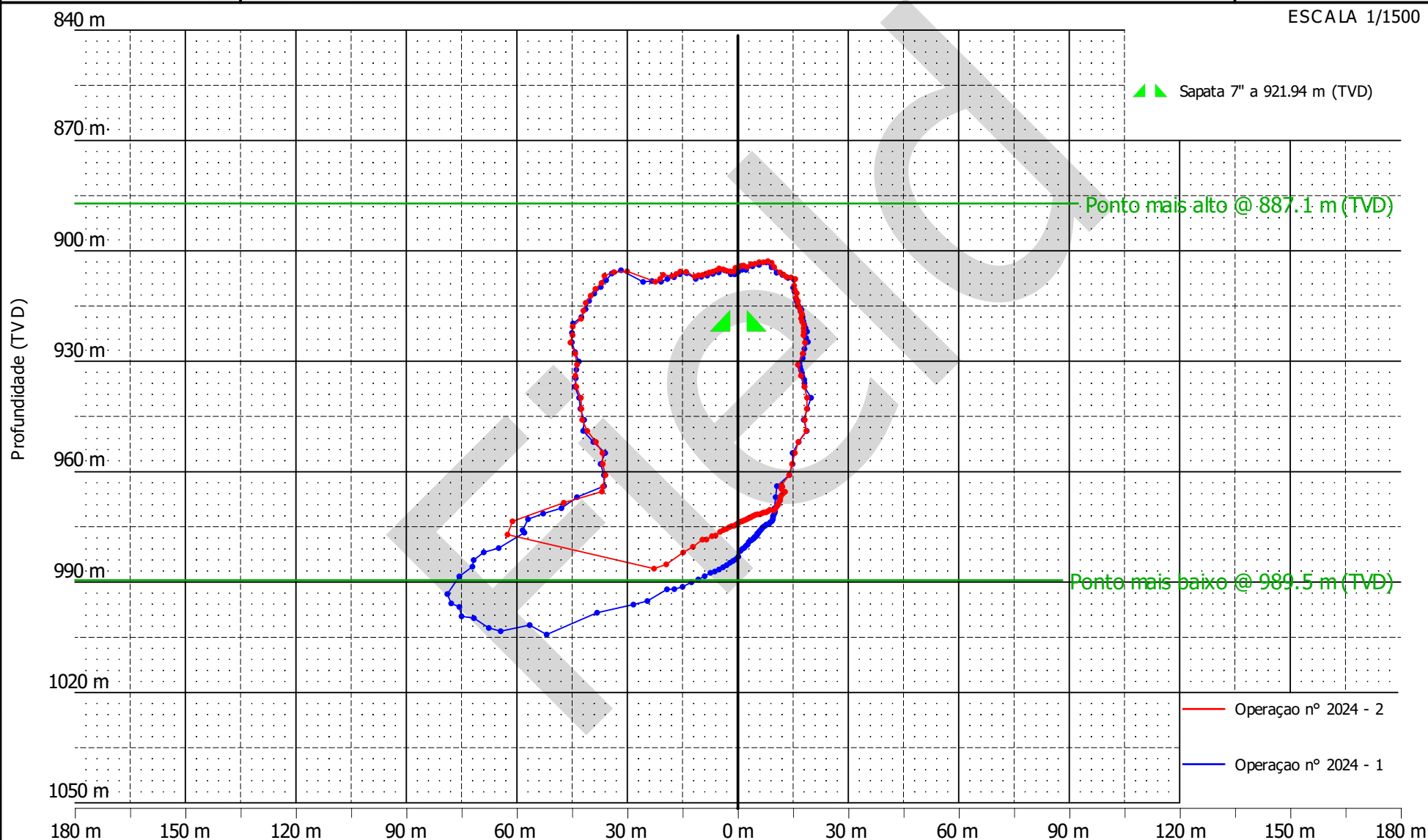


## SEÇÃO VERTICAL 25

N300  
←

N120  
→

ESCALA 1/1500







CLIENTE : BRASKEM  
DATA : 21/04/2024

CAVIDADE : M#27 (POÇO : CD)  
OPERAÇÃO Nº : 11



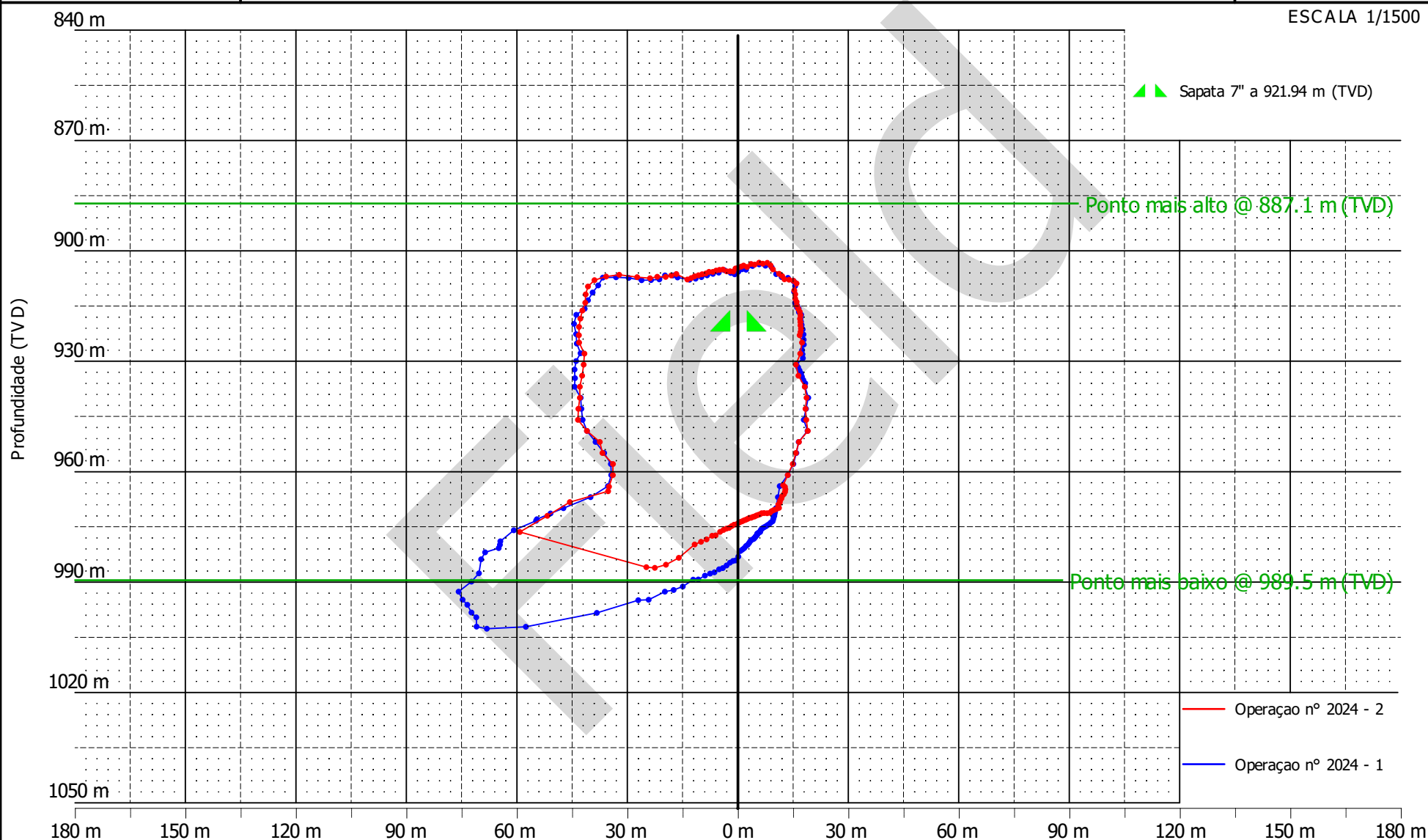
## SEÇÃO VERTICAL

26

N305

N125

ESCALA 1/1500





CLIENTE : BRASKEM  
DATA : 21/04/2024

CAVIDADE : M#27 (POÇO : CD)  
OPERAÇÃO Nº : 11



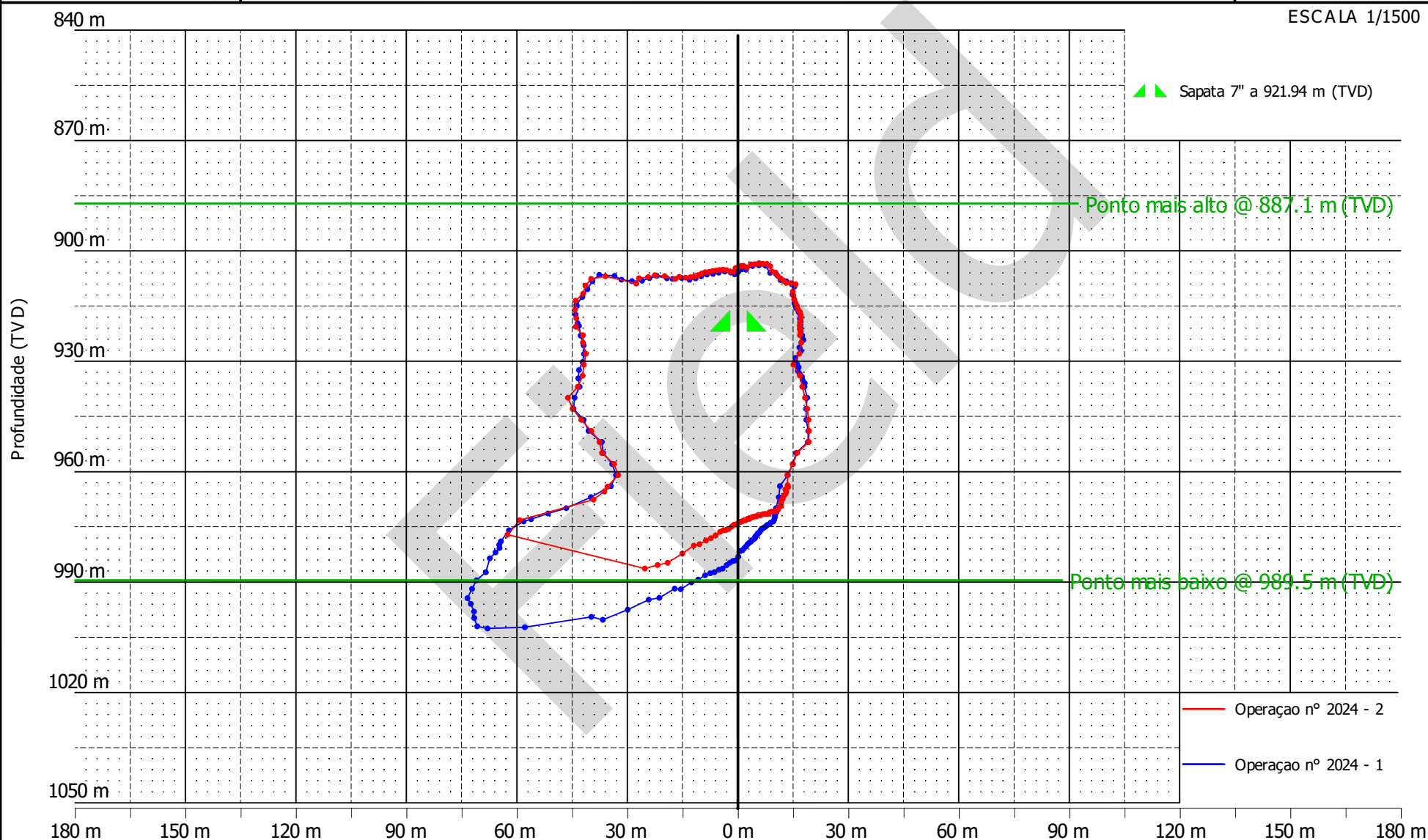
## SEÇÃO VERTICAL

27

N310

N130

ESCALA 1/1500





CLIENTE : BRASKEM  
DATA : 21/04/2024

CAVIDADE : M#27 (POÇO : CD)  
OPERAÇÃO Nº : 11



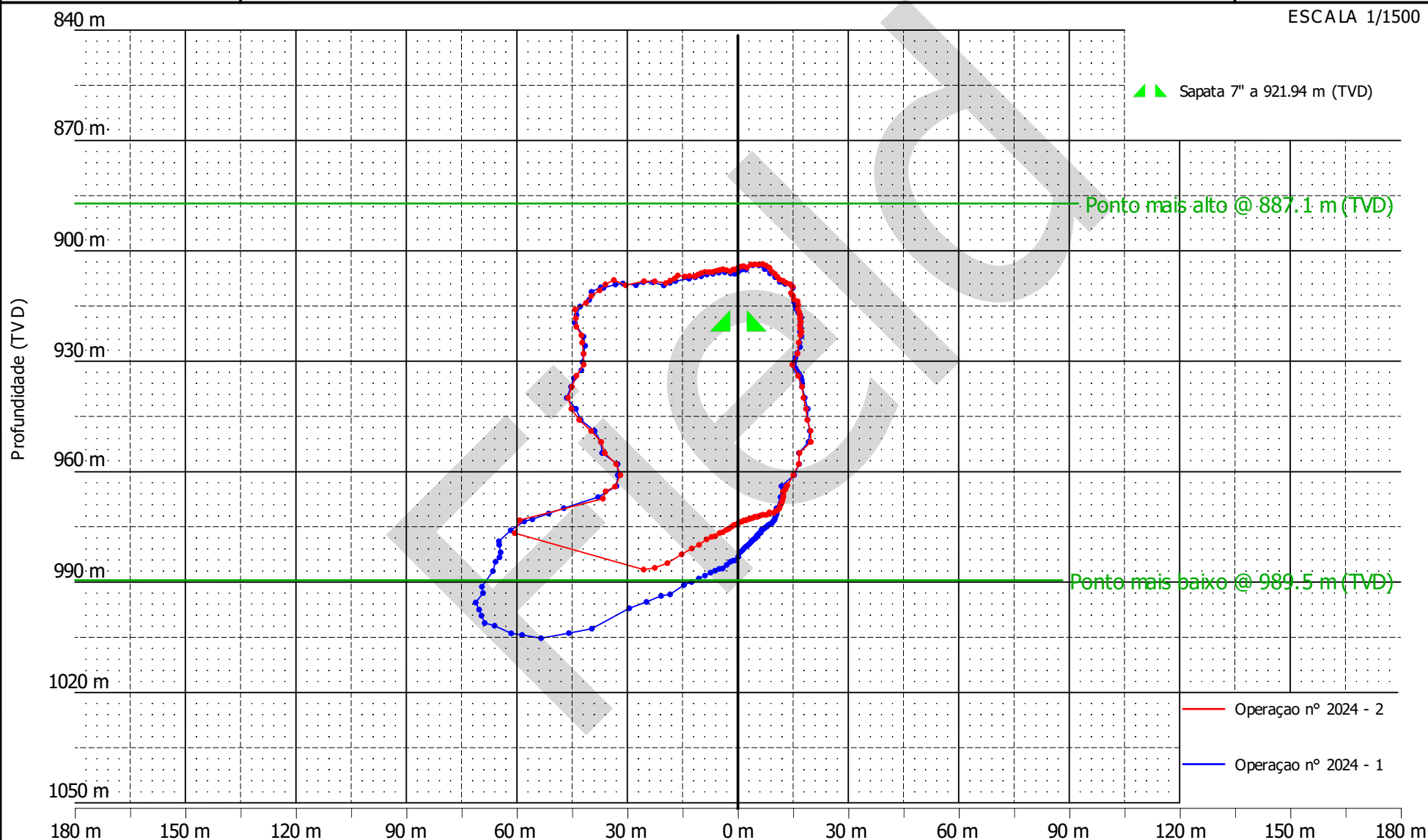
## SEÇÃO VERTICAL

28

N315

N135

ESCALA 1/1500





CLIENTE : BRASKEM  
DATA : 21/04/2024

CAVIDADE : M#27 (POÇO : CD)  
OPERAÇÃO Nº : 11



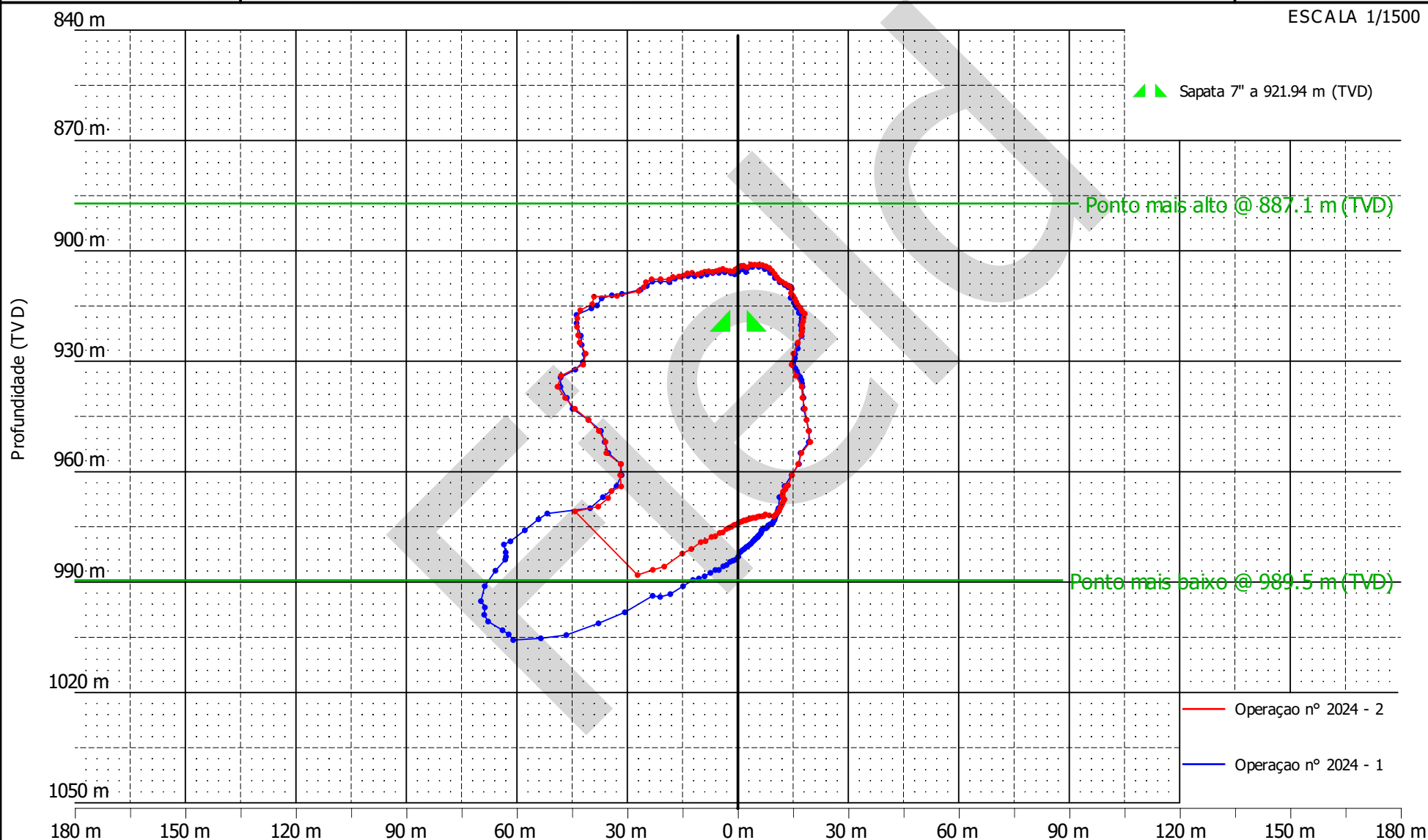
## SEÇÃO VERTICAL

29

N320

N140

ESCALA 1/1500





CLIENTE : BRASKEM  
DATA : 21/04/2024

CAVIDADE : M#27 (POÇO : CD)  
OPERAÇÃO Nº : 11



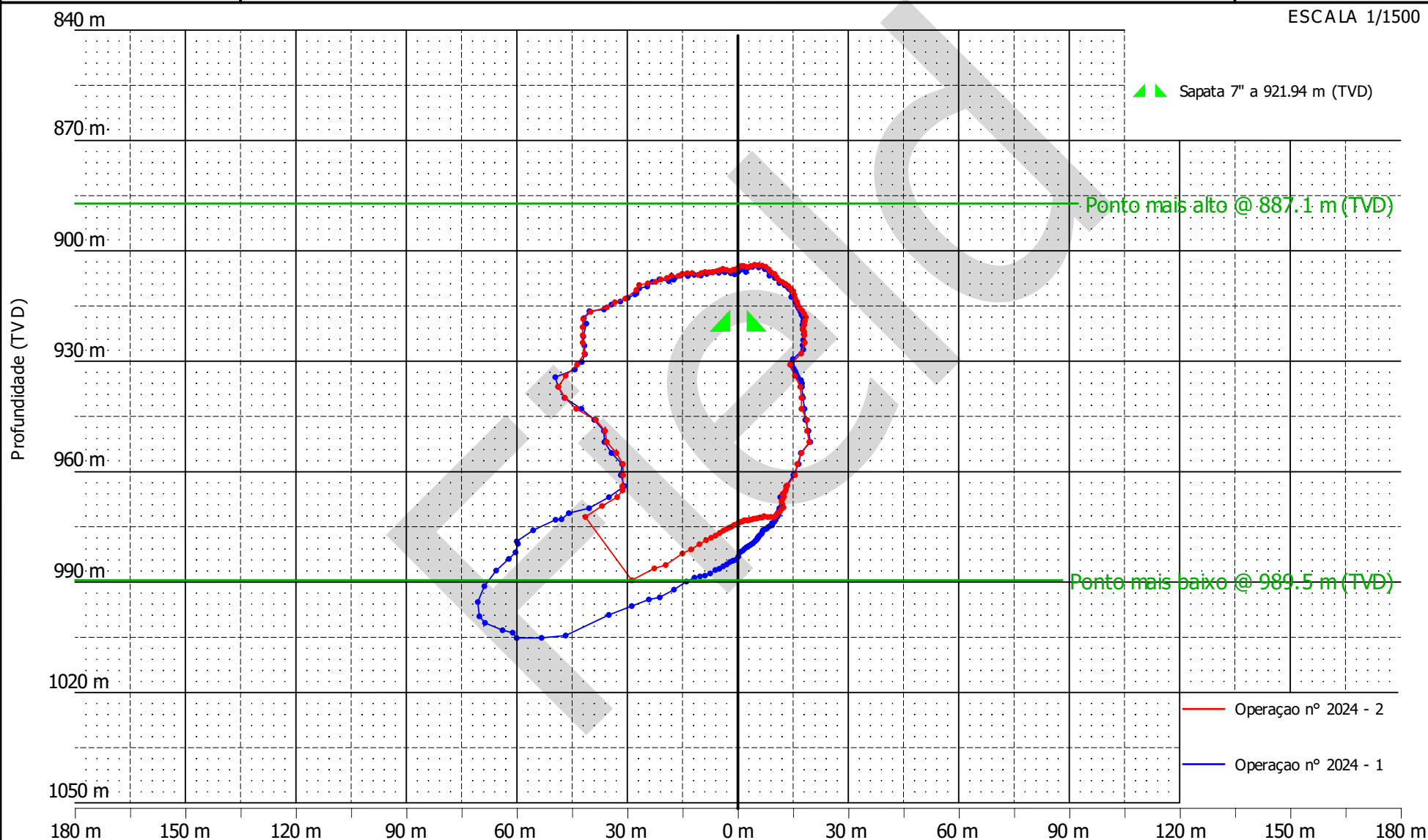
### SEÇÃO VERTICAL

30

N325

N145

ESCALA 1/1500





CLIENTE : BRASKEM  
DATA : 21/04/2024

CAVIDADE : M#27 (POÇO : CD)  
OPERAÇÃO Nº : 11



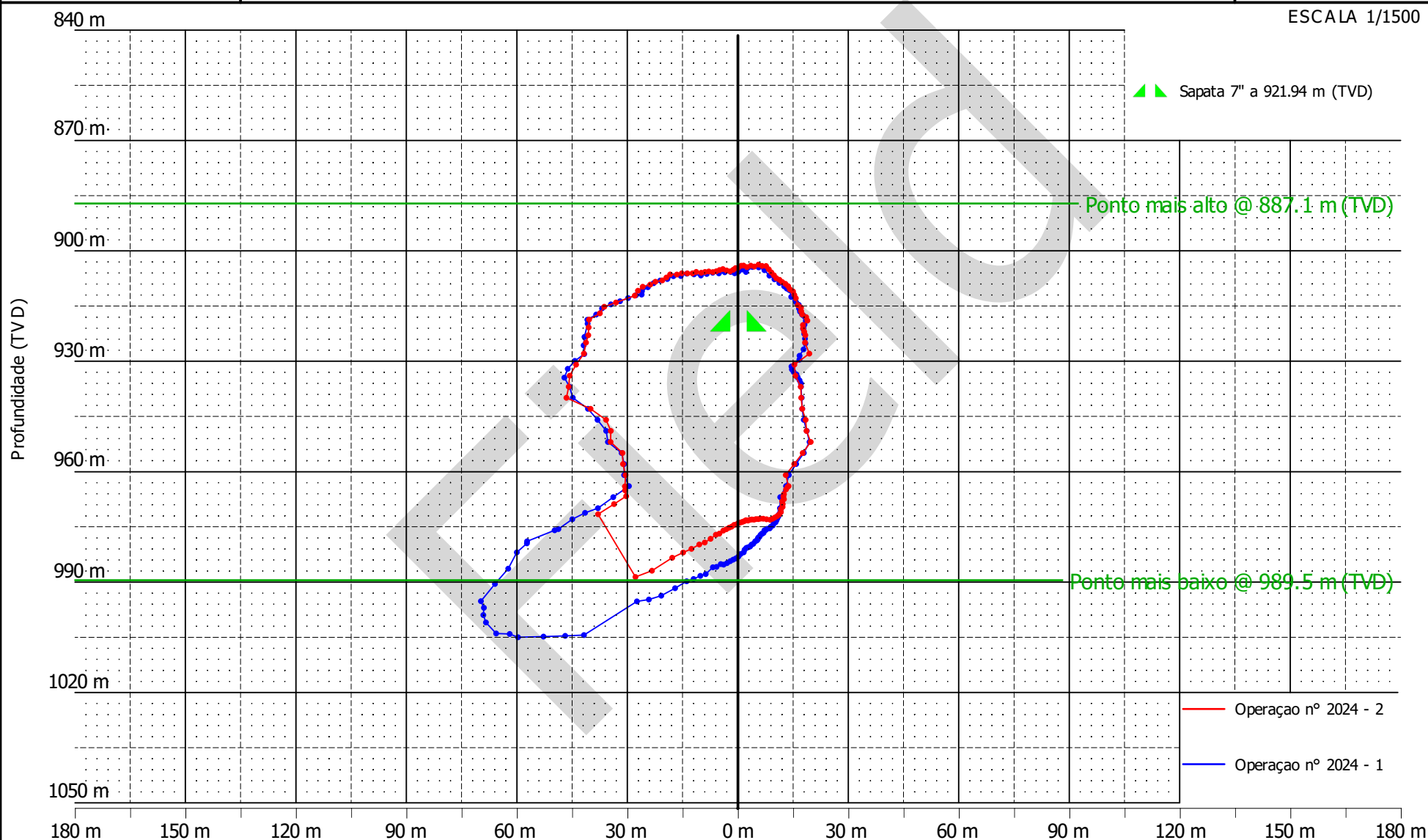
### SEÇÃO VERTICAL

31

N330

N150

ESCALA 1/1500





CLIENTE : BRASKEM  
DATA : 21/04/2024

CAVIDADE : M#27 (POÇO : CD)  
OPERAÇÃO Nº : 11



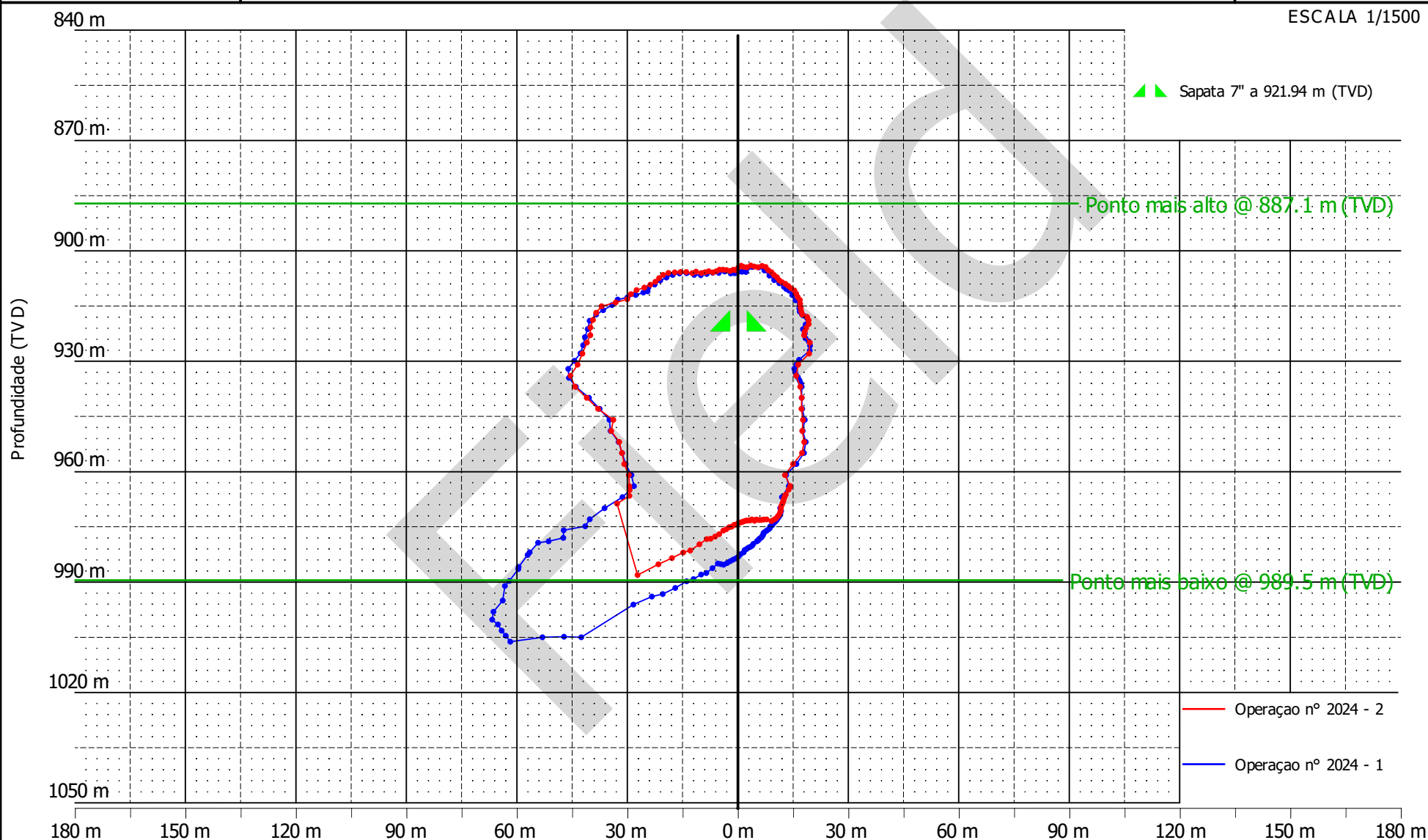
### SEÇÃO VERTICAL

32

N335

N155

ESCALA 1/1500





CLIENTE : BRASKEM  
DATA : 21/04/2024

CAVIDADE : M#27 (POÇO : CD)  
OPERAÇÃO Nº : 11



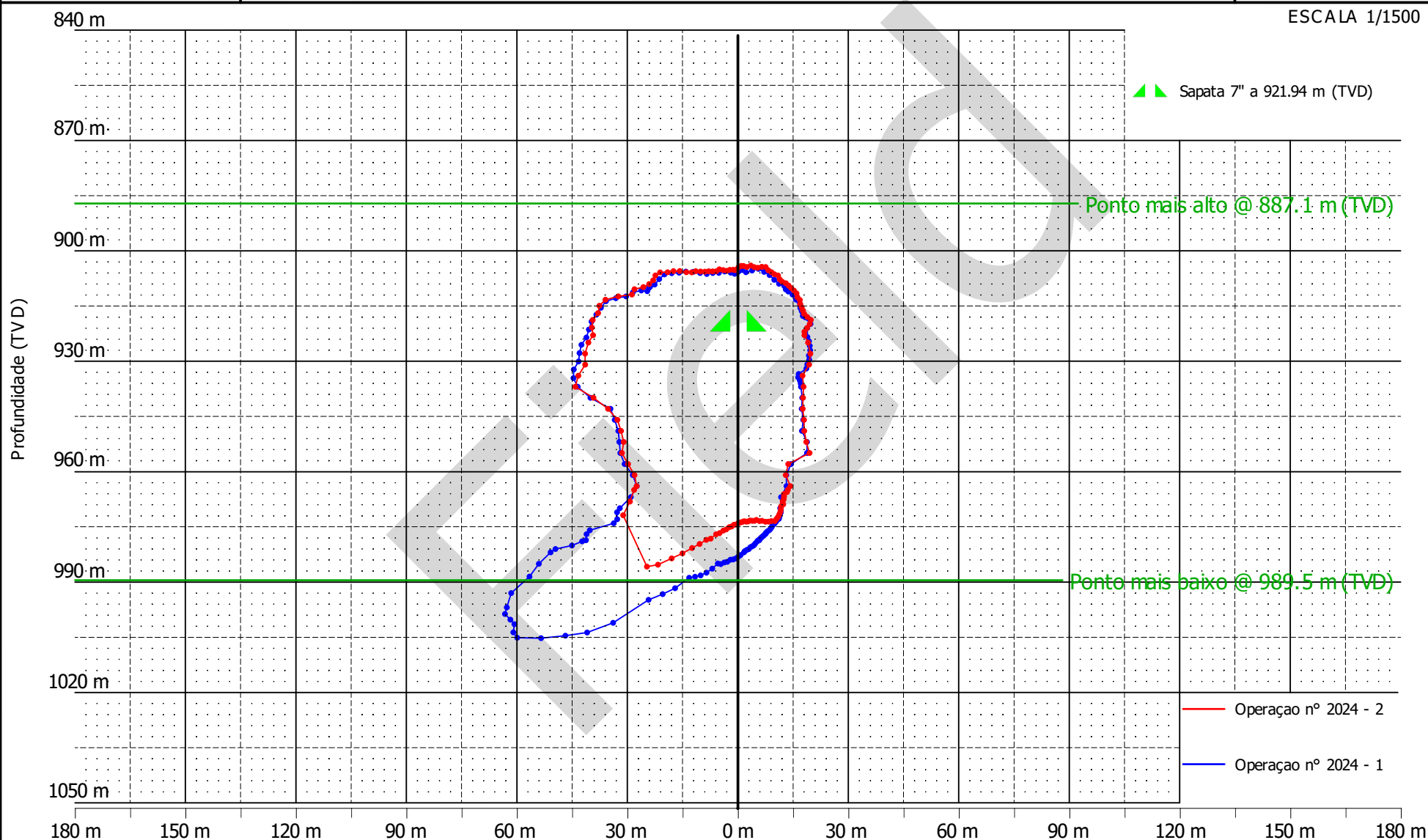
### SEÇÃO VERTICAL

33

N340  
←

N160  
→

ESCALA 1/1500







CLIENTE : BRASKEM  
DATA : 21/04/2024

CAVIDADE : M#27 (POÇO : CD)  
OPERAÇÃO Nº : 11



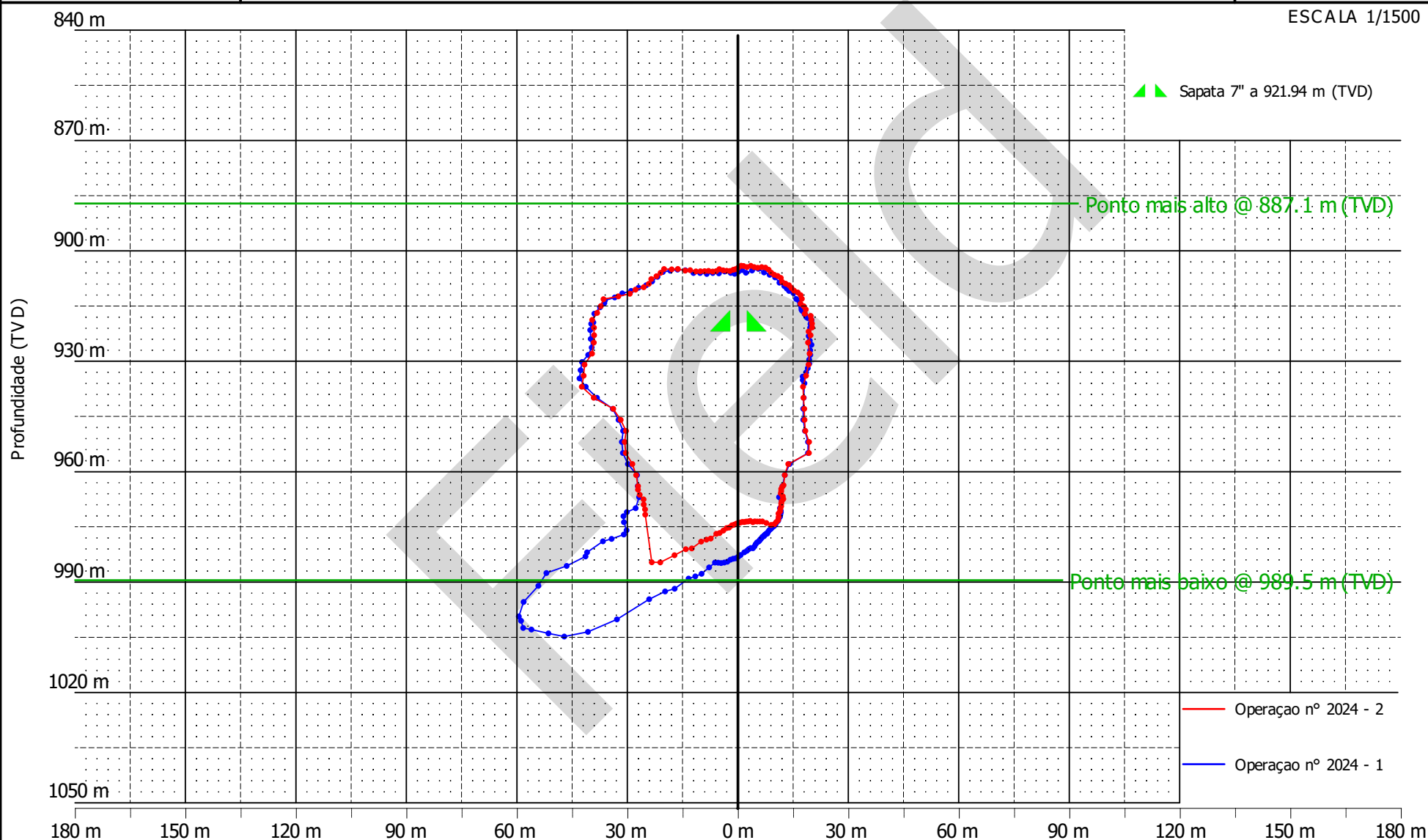
### SEÇÃO VERTICAL

34

N345

N165

ESCALA 1/1500





CLIENTE : BRASKEM  
DATA : 21/04/2024

CAVIDADE : M#27 (POÇO : CD)  
OPERAÇÃO Nº : 11

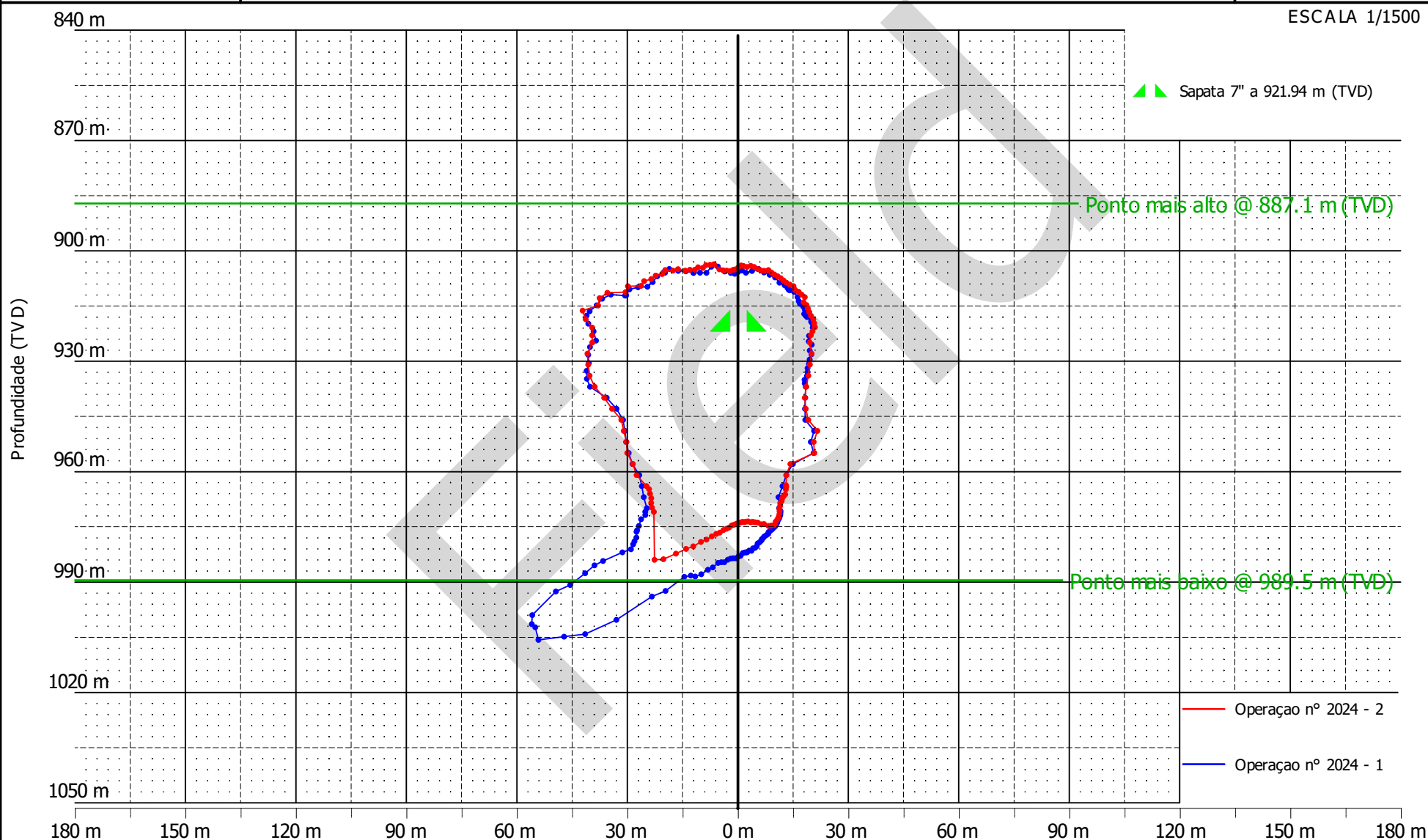


### SEÇÃO VERTICAL 35

N350  
←

N170  
→

ESCALA 1/1500





CLIENTE : BRASKEM  
DATA : 21/04/2024

CAVIDADE : M#27 (POÇO : CD)  
OPERAÇÃO Nº : 11



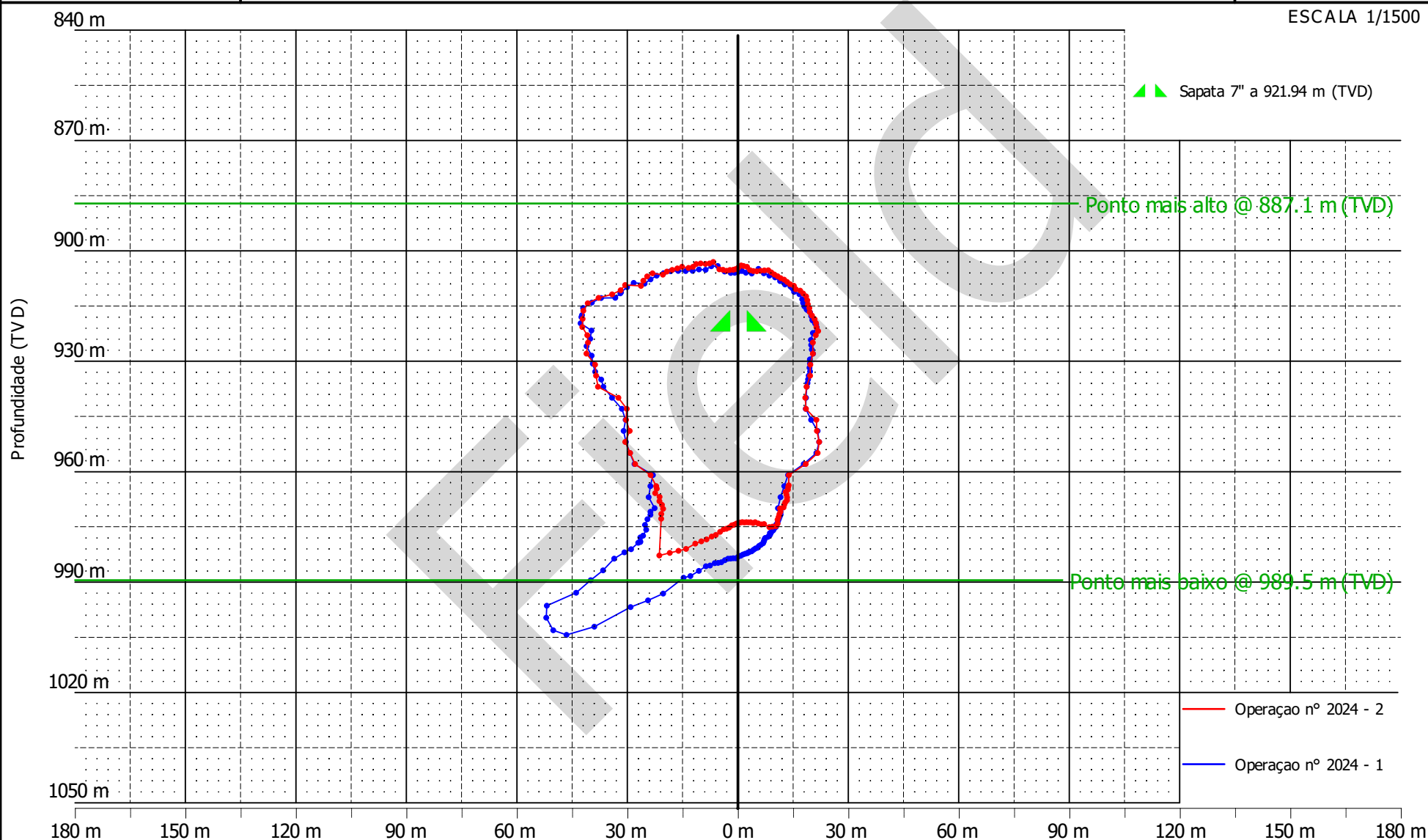
### SEÇÃO VERTICAL

36

N355

N175

ESCALA 1/1500





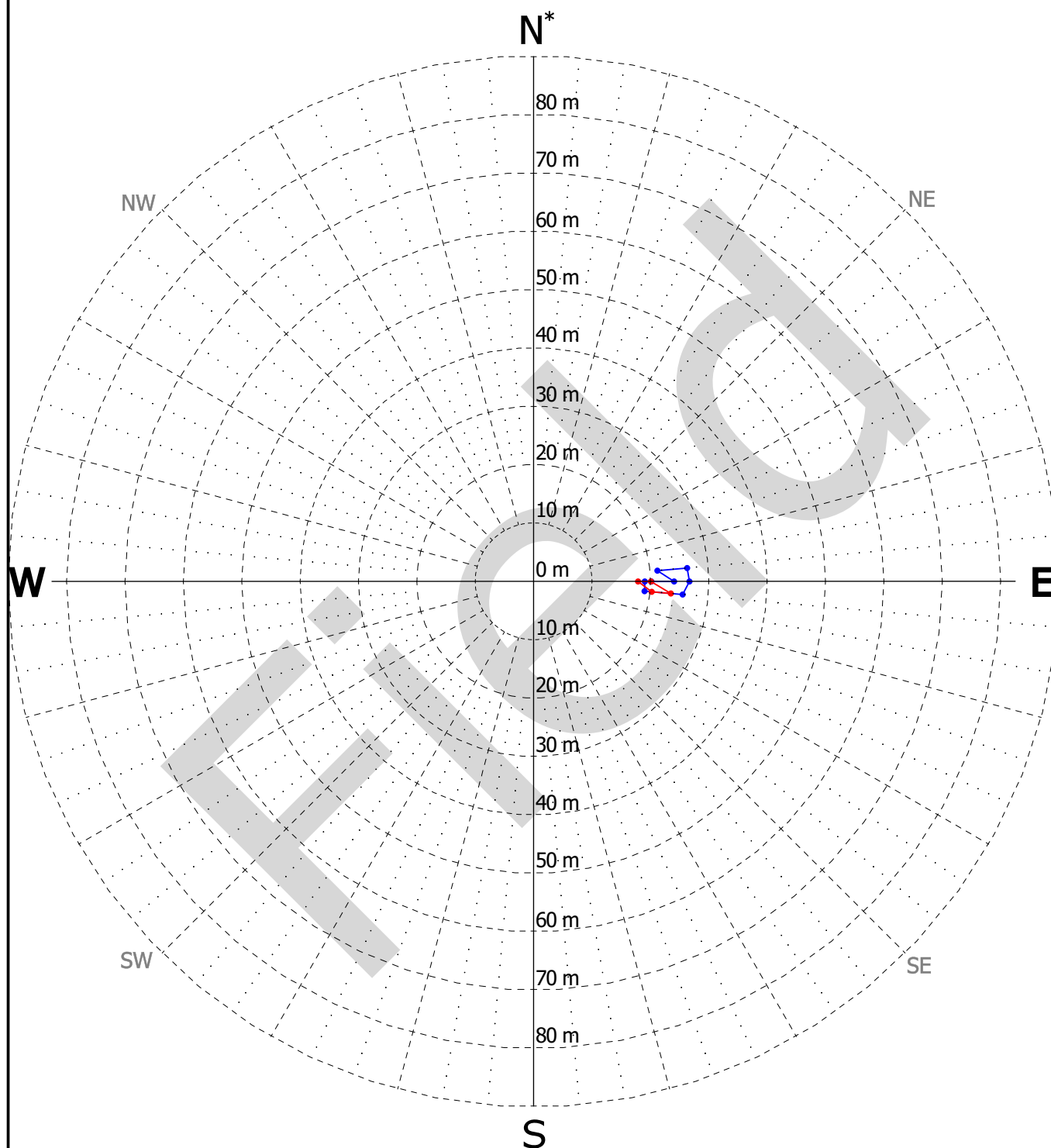
CLIENTE : BRASKEM  
DATA : 21/04/2024

CAVIDADE : M#27 (POÇO : CD)  
OPERAÇÃO Nº : 11



**SEÇÃO HORIZONTAL**  
**920 m (TVD : 887.94 m)**

ESCALA 1/1000



— Operação nº 2024 - 2

— Operação nº 2024 - 1

Max raio	: 23.56 m
Orientação máximo raio*	: N95
Superfície	: 4.82 m <sup>2</sup>
Máxima distância	: 5.98 m

\*Todas as seções estão orientadas para o Norte Magnético.

Dedinação Magnética = -22.1°

Os resultados apresentados nesse relatório de campo não foram revisados ou validados e não são, desta forma, definitivos. eles não podem, em nenhum caso, ser utilizados como suporte de interpretação e devem ser considerados apenas como à título indicativo. a empresa FLODIM se afasta de toda e qualquer responsabilidade no uso dessas informações temporárias para fins de tomada de decisão



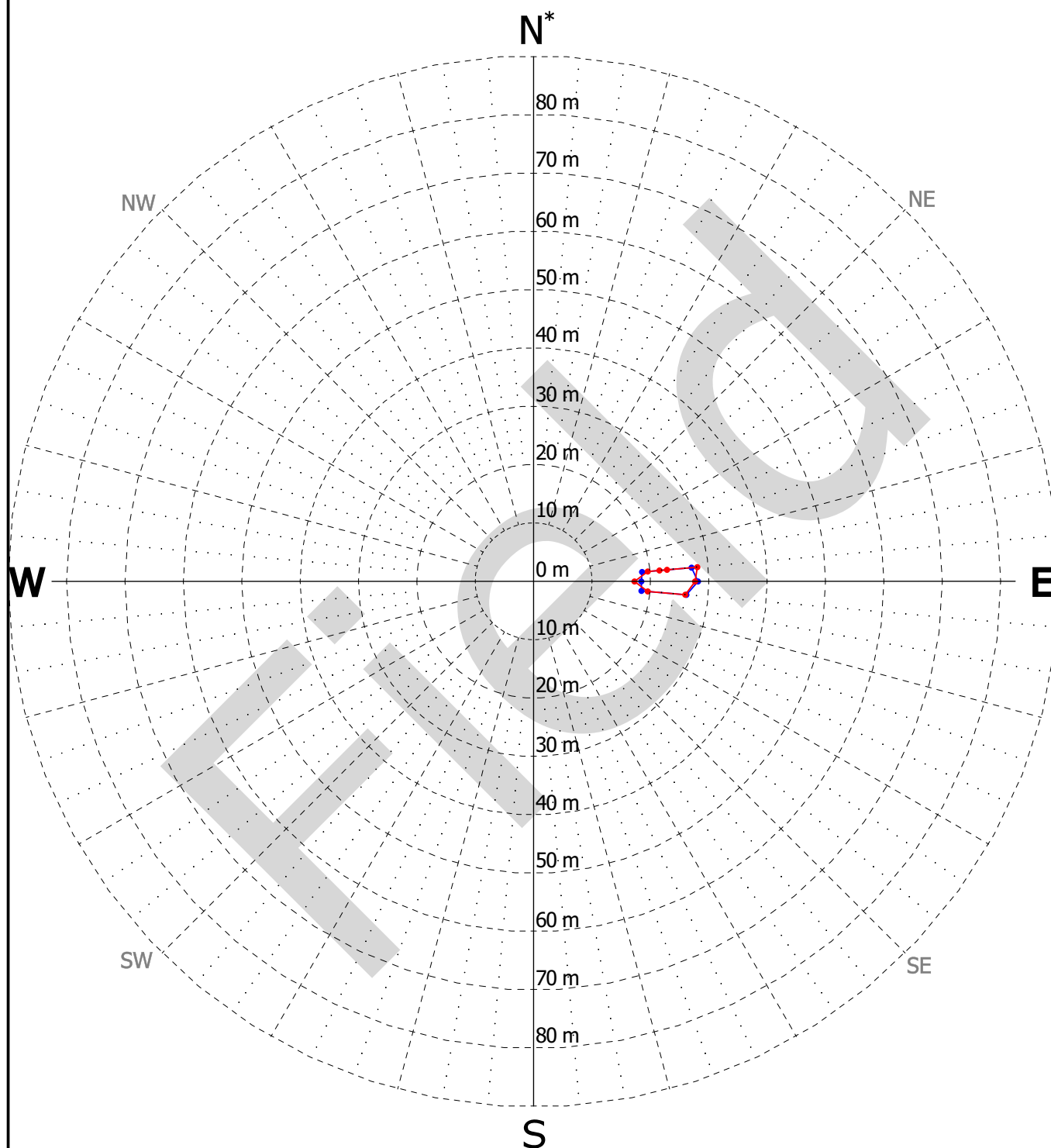
CLIENTE : BRASKEM  
DATA : 21/04/2024

CAVIDADE : M#27 (POÇO : CD)  
OPERAÇÃO Nº : 11



**SEÇÃO HORIZONTAL**  
**921 m (TVD : 888.94 m)**

ESCALA 1/1000



— Operação nº 2024 - 2

— Operação nº 2024 - 1

Max raio	: 28.11 m
Orientação máximo raio*	: N85
Superfície	: 35.75 m <sup>2</sup>
Máxima distância	: 11.04 m

\*Todas as seções estão orientadas para o Norte Magnético.

Dedinação Magnética = -22.1°

Os resultados apresentados nesse relatório de campo não foram revisados ou validados e não são, desta forma, definitivos. eles não podem, em nenhum caso, ser utilizados como suporte de interpretação e devem ser considerados apenas como à título indicativo. a empresa FLODIM se afasta de toda e qualquer responsabilidade no uso dessas informações temporárias para fins de tomada de decisão



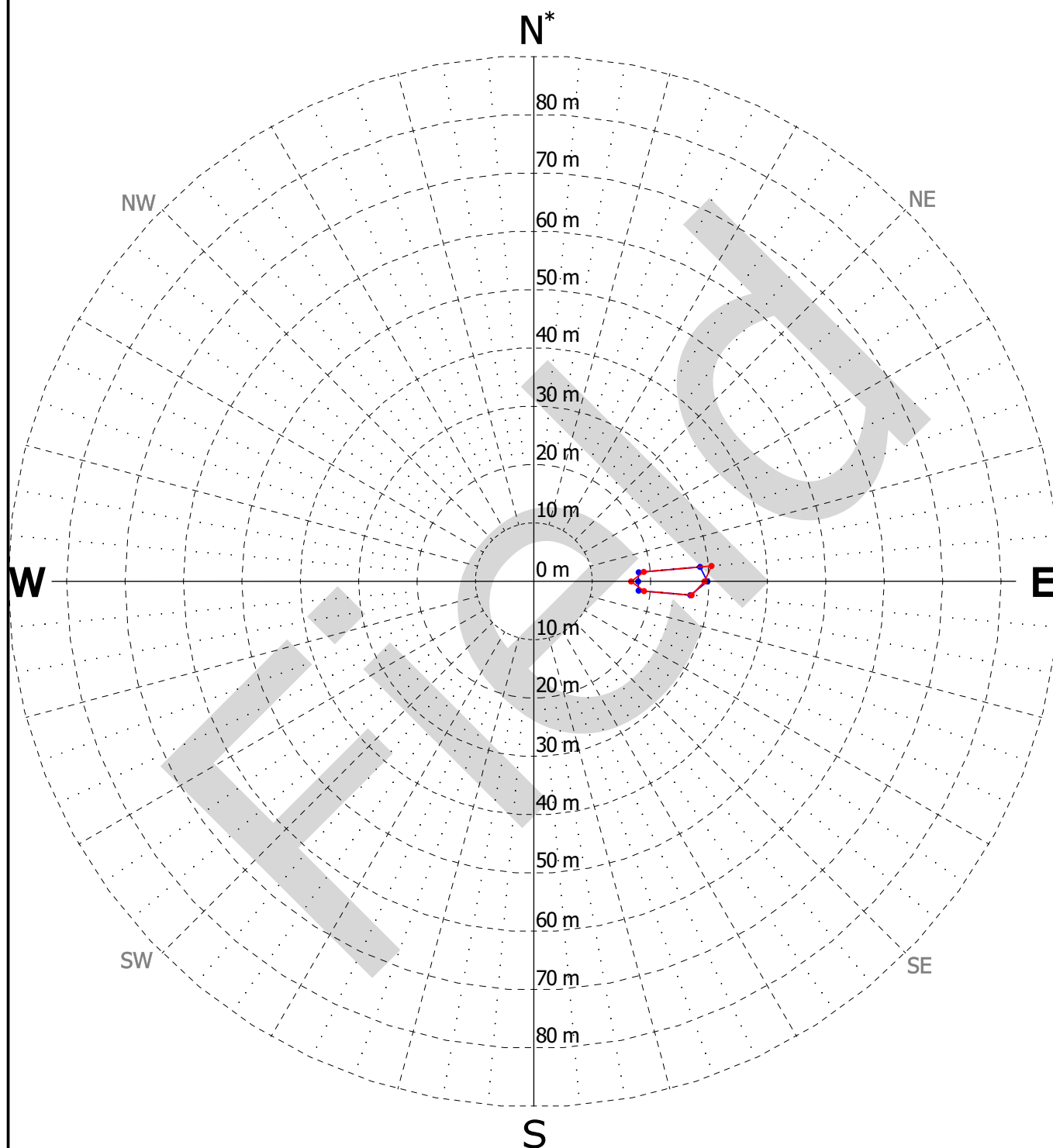
CLIENTE : BRASKEM  
DATA : 21/04/2024

CAVIDADE : M#27 (POÇO : CD)  
OPERAÇÃO Nº : 11



**SEÇÃO HORIZONTAL**  
**922 m (TVD : 889.94 m)**

ESCALA 1/1000



— Operação nº 2024 - 2

— Operação nº 2024 - 1

Max raio	: 30.49 m
Orientação máximo raio*	: N85
Superfície	: 45.84 m <sup>2</sup>
Máxima distância	: 14.01 m

\*Todas as seções estão orientadas para o Norte Magnético.

Dedinação Magnética = -22.1°

Os resultados apresentados nesse relatório de campo não foram revisados ou validados e não são, desta forma, definitivos. eles não podem, em nenhum caso, ser utilizados como suporte de interpretação e devem ser considerados apenas como à título indicativo. a empresa FLODIM se afasta de toda e qualquer responsabilidade no uso dessas informações temporárias para fins de tomada de decisão



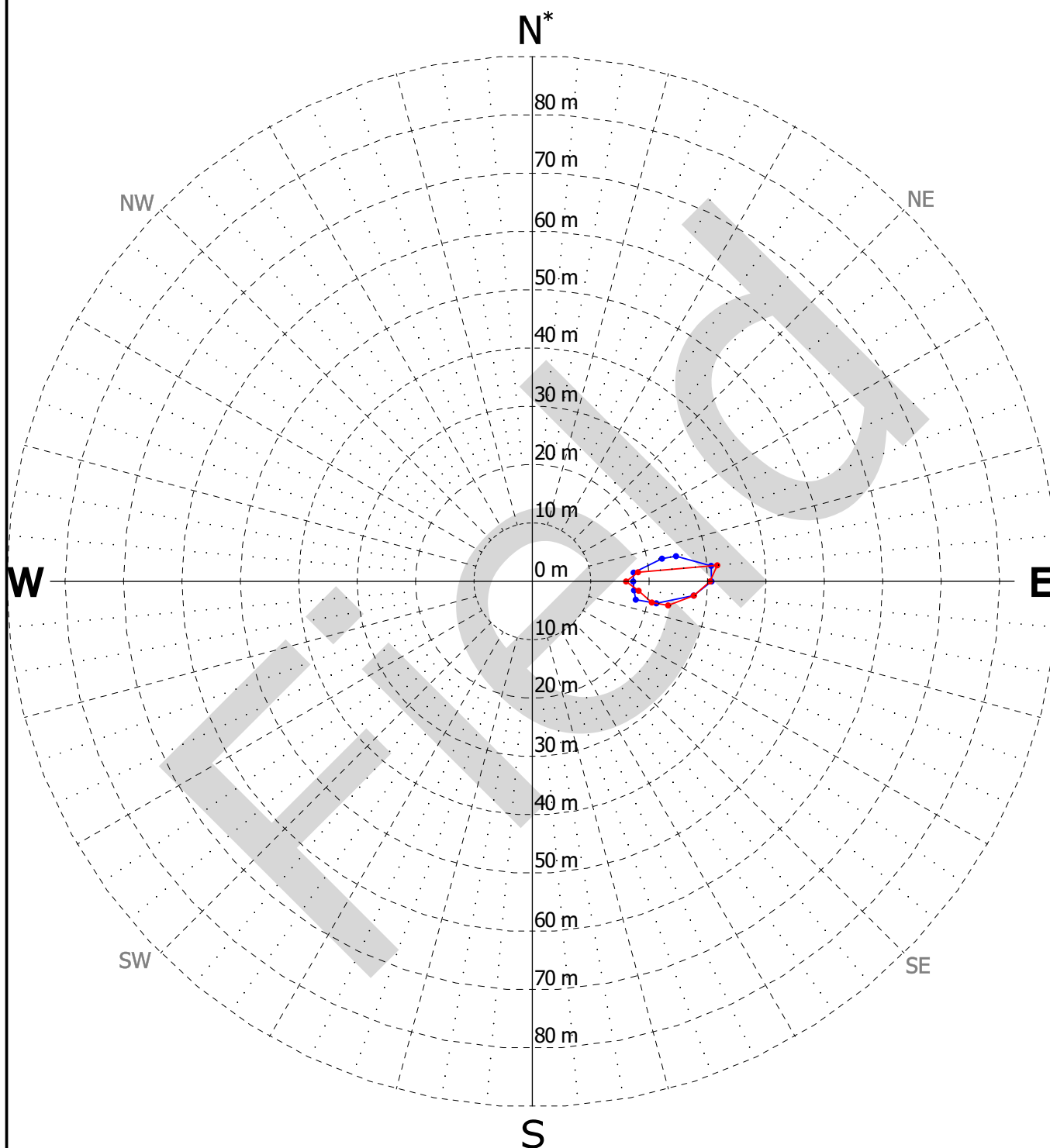
CLIENTE : BRASKEM  
DATA : 21/04/2024

CAVIDADE : M#27 (POÇO : CD)  
OPERAÇÃO Nº : 11



**SEÇÃO HORIZONTAL**  
**923 m (TVD : 890.94 m)**

ESCALA 1/1000



— Operação nº 2024 - 2

— Operação nº 2024 - 1

Max raio	: 31.74 m
Orientação máximo raio*	: N85
Superfície	: 65.38 m <sup>2</sup>
Máxima distância	: 15.86 m

\*Todas as seções estão orientadas para o Norte Magnético.

Dedinação Magnética = -22.1°

Os resultados apresentados nesse relatório de campo não foram revisados ou validados e não são, desta forma, definitivos. eles não podem, em nenhum caso, ser utilizados como suporte de interpretação e devem ser considerados apenas como à título indicativo. a empresa FLODIM se afasta de toda e qualquer responsabilidade no uso dessas informações temporárias para fins de tomada de decisão



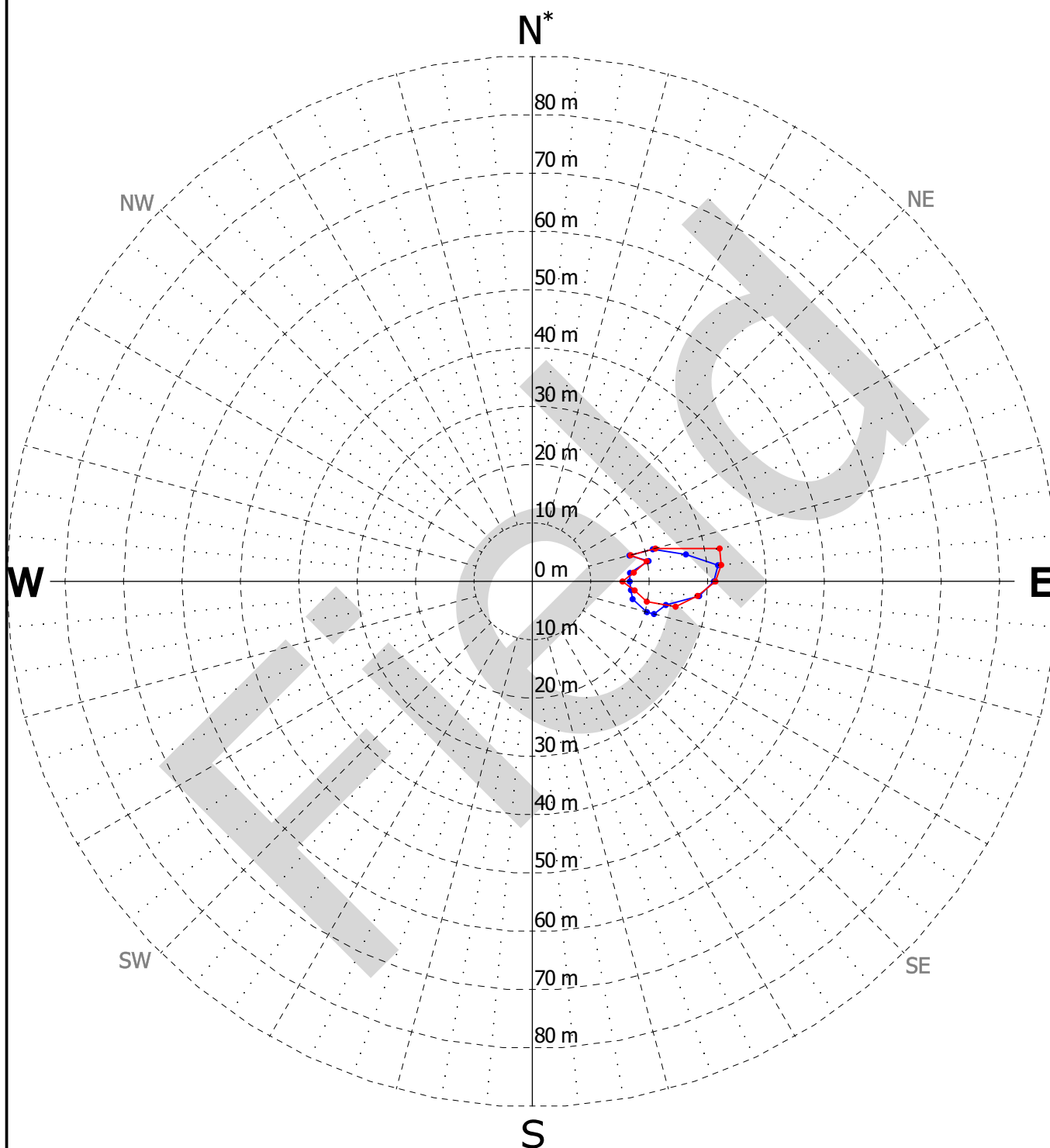
CLIENTE : BRASKEM  
DATA : 21/04/2024

CAVIDADE : M#27 (POÇO : CD)  
OPERAÇÃO Nº : 11



**SEÇÃO HORIZONTAL**  
**924 m (TVD : 891.94 m)**

ESCALA 1/1000



— Operação nº 2024 - 2

— Operação nº 2024 - 1

Max raio	: 32.52 m
Orientação máximo raio*	: N80
Superfície	: 121.78 m <sup>2</sup>
Máxima distância	: 17.57 m

\*Todas as seções estão orientadas para o Norte Magnético.

Dedinação Magnética = -22.1°

Os resultados apresentados nesse relatório de campo não foram revisados ou validados e não são, desta forma, definitivos. eles não podem, em nenhum caso, ser utilizados como suporte de interpretação e devem ser considerados apenas como à título indicativo. a empresa FLODIM se afasta de toda e qualquer responsabilidade no uso dessas informações temporárias para fins de tomada de decisão





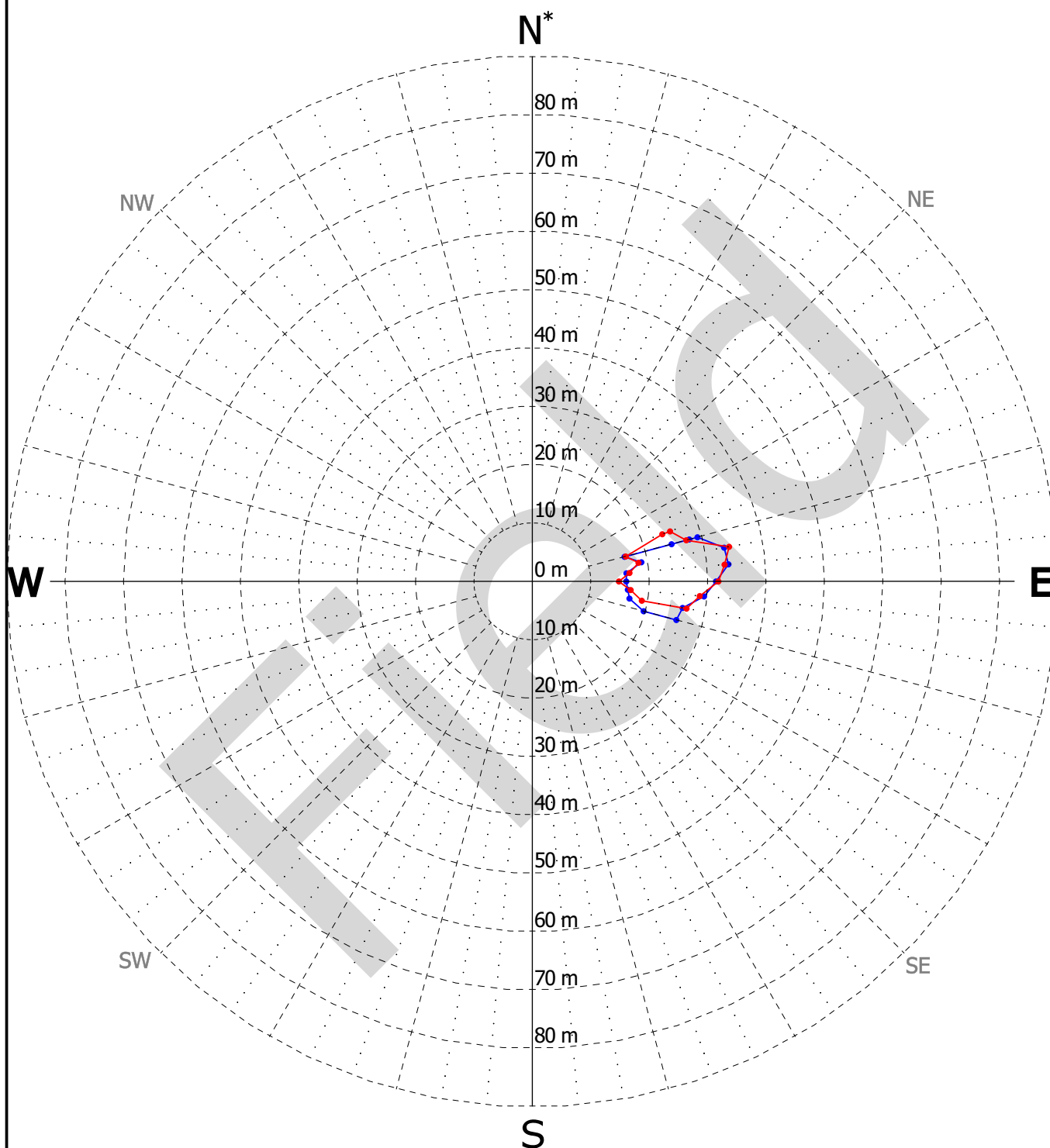
CLIENTE : BRASKEM  
DATA : 21/04/2024

CAVIDADE : M#27 (POÇO : CD)  
OPERAÇÃO Nº : 11



**SEÇÃO HORIZONTAL**  
**925 m (TVD : 892.94 m)**

ESCALA 1/1000



— Operação nº 2024 - 2

— Operação nº 2024 - 1

Max raio	: 34.16 m
Orientação máximo raio*	: N80
Superfície	: 159.37 m <sup>2</sup>
Máxima distância	: 19.78 m

\*Todas as seções estão orientadas para o Norte Magnético.

Dedinação Magnética = -22.1°

Os resultados apresentados nesse relatório de campo não foram revisados ou validados e não são, desta forma, definitivos. eles não podem, em nenhum caso, ser utilizados como suporte de interpretação e devem ser considerados apenas como à título indicativo. a empresa FLODIM se afasta de toda e qualquer responsabilidade no uso dessas informações temporárias para fins de tomada de decisão



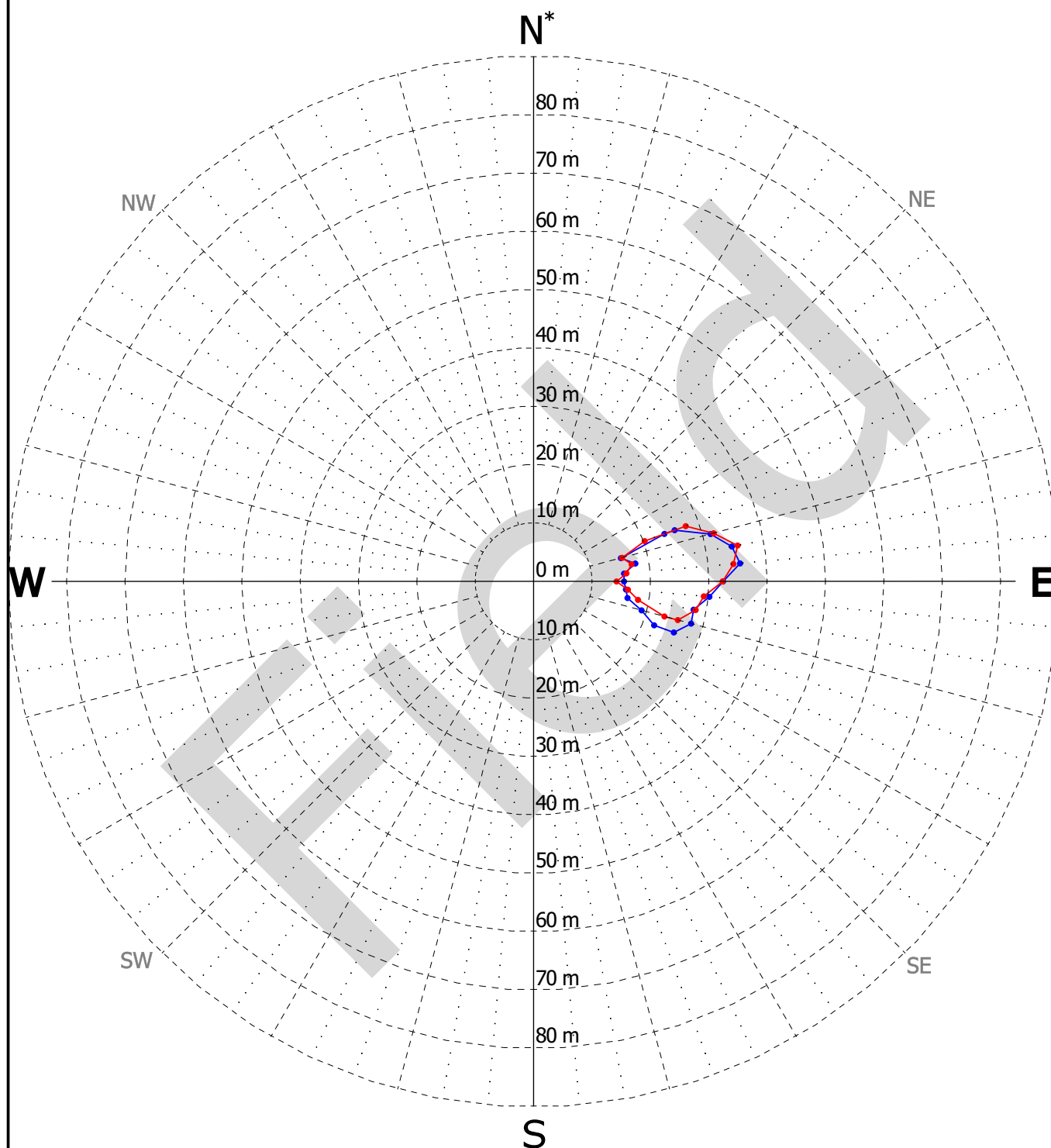
CLIENTE : BRASKEM  
DATA : 21/04/2024

CAVIDADE : M#27 (POÇO : CD)  
OPERAÇÃO Nº : 11



**SEÇÃO HORIZONTAL**  
**926 m (TVD : 893.94 m)**

ESCALA 1/1000



— Operação nº 2024 - 2

— Operação nº 2024 - 1

Max raio	: 35.45 m
Orientação máximo raio*	: N80
Superfície	: 209.46 m <sup>2</sup>
Máxima distância	: 21.64 m

\*Todas as seções estão orientadas para o Norte Magnético.

Dedinação Magnética = -22.1°

Os resultados apresentados nesse relatório de campo não foram revisados ou validados e não são, desta forma, definitivos. eles não podem, em nenhum caso, ser utilizados como suporte de interpretação e devem ser considerados apenas como à título indicativo. a empresa FLODIM se afasta de toda e qualquer responsabilidade no uso dessas informações temporárias para fins de tomada de decisão



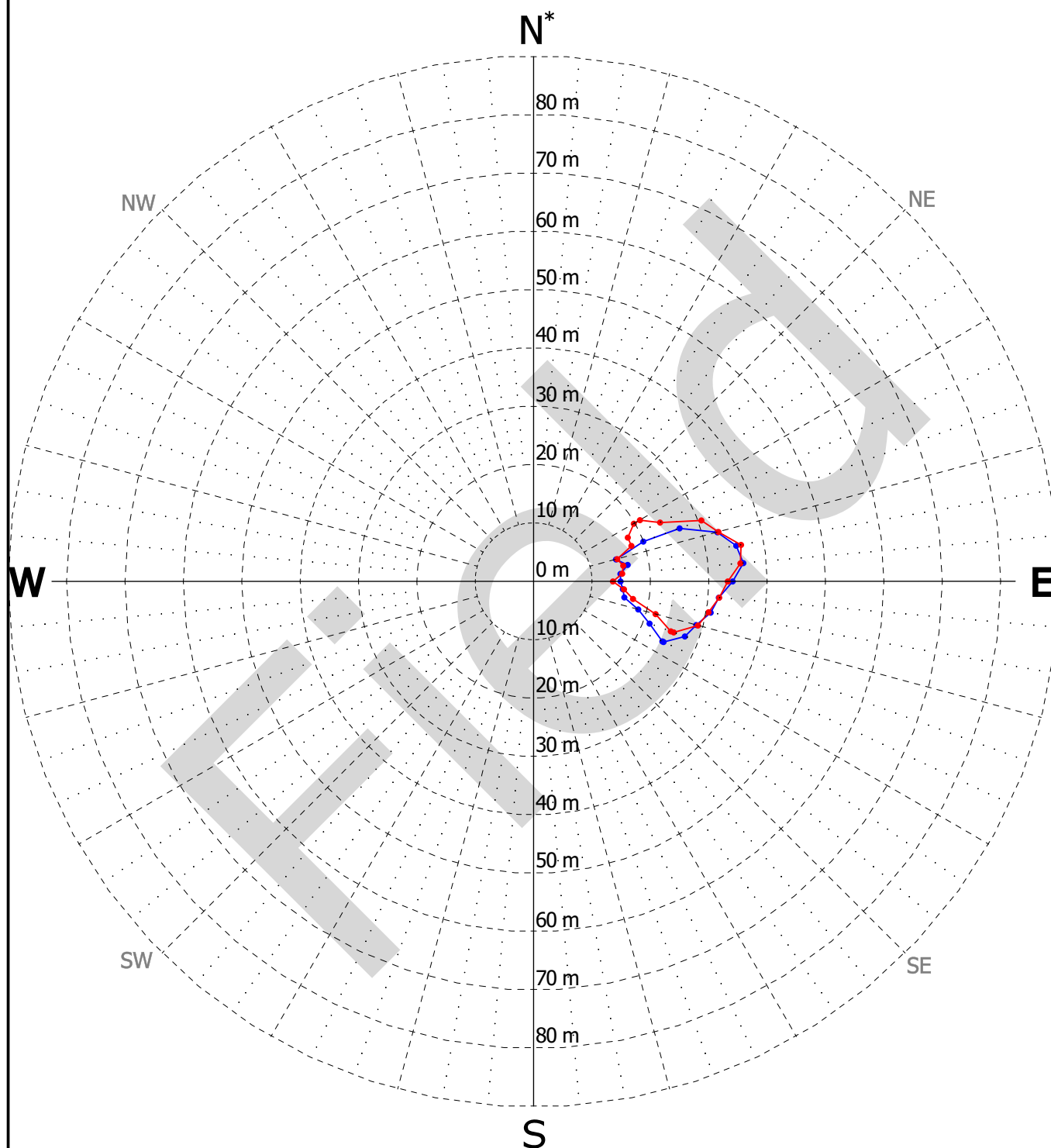
CLIENTE : BRASKEM  
DATA : 21/04/2024

CAVIDADE : M#27 (POÇO : CD)  
OPERAÇÃO Nº : 11



**SEÇÃO HORIZONTAL**  
**927 m (TVD : 894.94 m)**

ESCALA 1/1000



— Operação nº 2024 - 2

— Operação nº 2024 - 1

Max raio	: 36.04 m
Orientação máximo raio*	: N80
Superfície	: 284.73 m <sup>2</sup>
Máxima distância	: 22.82 m

\*Todas as seções estão orientadas para o Norte Magnético.

Dedinação Magnética = -22.1°

Os resultados apresentados nesse relatório de campo não foram revisados ou validados e não são, desta forma, definitivos. eles não podem, em nenhum caso, ser utilizados como suporte de interpretação e devem ser considerados apenas como à título indicativo. a empresa FLODIM se afasta de toda e qualquer responsabilidade no uso dessas informações temporárias para fins de tomada de decisão



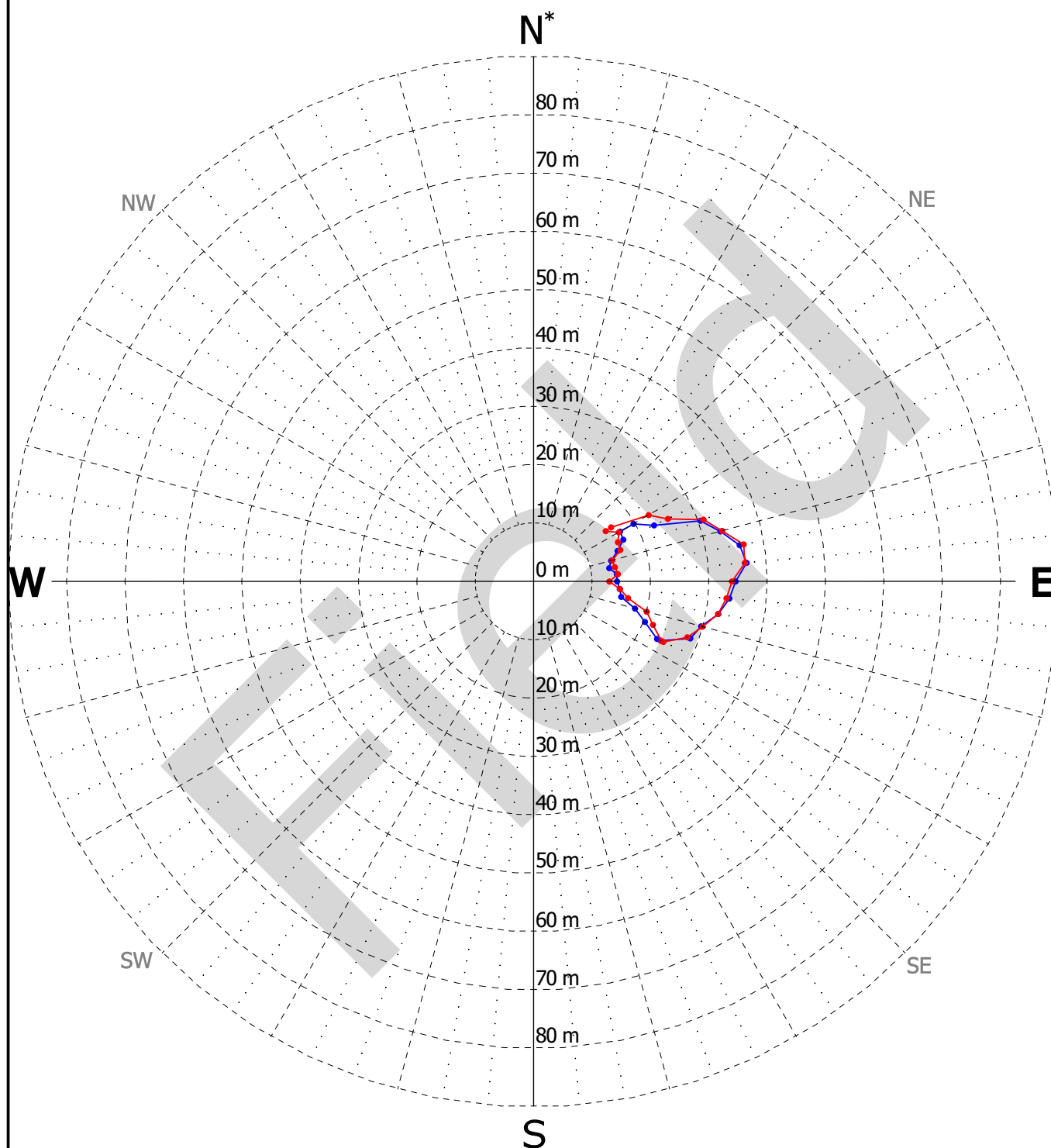
CLIENTE : BRASKEM  
DATA : 21/04/2024

CAVIDADE : M#27 (POÇO : CD)  
OPERAÇÃO Nº : 11



**SEÇÃO HORIZONTAL**  
**928 m (TVD : 895.94 m)**

ESCALA 1/1000



— Operação nº 2024 - 2

— Operação nº 2024 - 1

Max raio	: 36.51 m
Orientação máximo raio*	: N80
Superfície	: 344.46 m <sup>2</sup>
Máxima distância	: 24.45 m

\*Todas as seções estão orientadas para o Norte Magnético.

Dedinação Magnética = -22.1°

Os resultados apresentados nesse relatório de campo não foram revisados ou validados e não são, desta forma, definitivos. eles não podem, em nenhum caso, ser utilizados como suporte de interpretação e devem ser considerados apenas como à título indicativo. a empresa FLODIM se afasta de toda e qualquer responsabilidade no uso dessas informações temporárias para fins de tomada de decisão



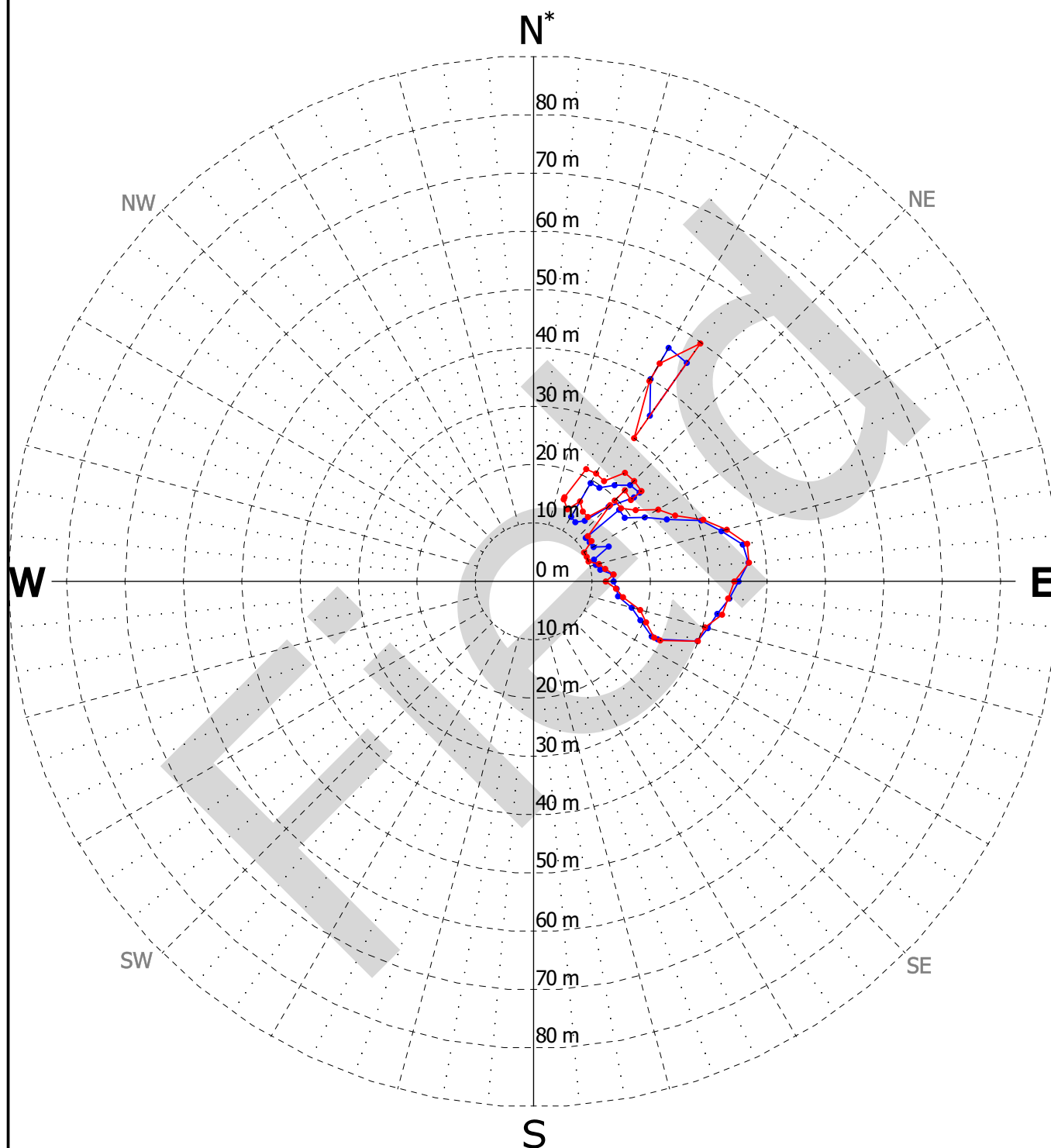
CLIENTE : BRASKEM  
DATA : 21/04/2024

CAVIDADE : M#27 (POÇO : CD)  
OPERAÇÃO Nº : 11



**SEÇÃO HORIZONTAL**  
**929 m (TVD : 896.94 m)**

ESCALA 1/1000



— Operação nº 2024 - 2

— Operação nº 2024 - 1

Max raio	: 49.73 m
Orientação máximo raio*	: N35
Superfície	: 525.89 m <sup>2</sup>
Máxima distância	: 51.29 m

\*Todas as seções estão orientadas para o Norte Magnético.

Dedinação Magnética = -22.1°

Os resultados apresentados nesse relatório de campo não foram revisados ou validados e não são, desta forma, definitivos. eles não podem, em nenhum caso, ser utilizados como suporte de interpretação e devem ser considerados apenas como à título indicativo. a empresa FLODIM se afasta de toda e qualquer responsabilidade no uso dessas informações temporárias para fins de tomada de decisão



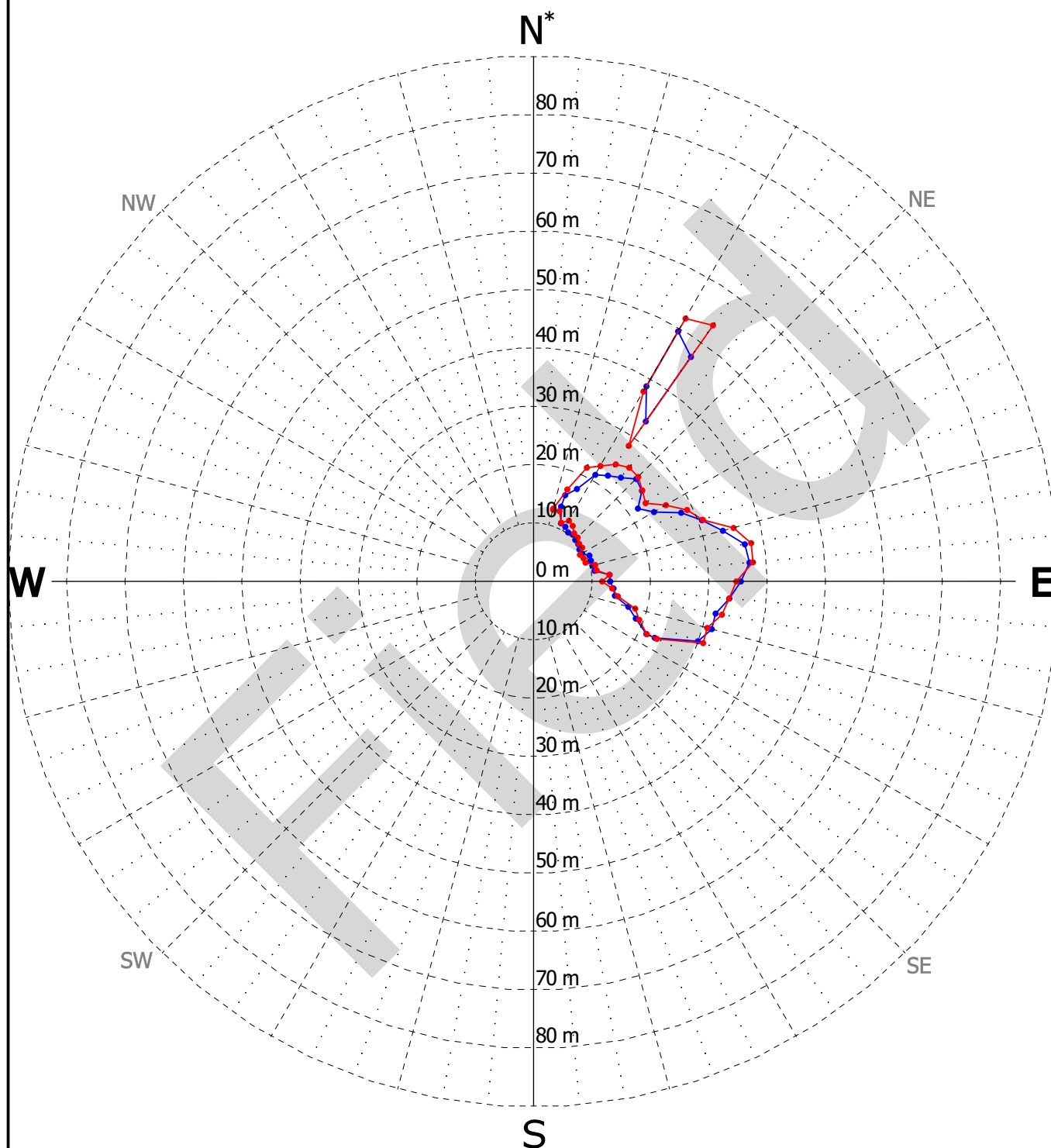
CLIENTE : BRASKEM  
DATA : 21/04/2024

CAVIDADE : M#27 (POÇO : CD)  
OPERAÇÃO Nº : 11



**SEÇÃO HORIZONTAL**  
**930 m (TVD : 897.94 m)**

ESCALA 1/1000



— Operação nº 2024 - 2

— Operação nº 2024 - 1

Max raio	: 53.51 m
Orientação máximo raio*	: N35
Superfície	: 652.20 m <sup>2</sup>
Máxima distância	: 55.65 m

\*Todas as seções estão orientadas para o Norte Magnético.

Dedinação Magnética = -22.1°

Os resultados apresentados nesse relatório de campo não foram revisados ou validados e não são, desta forma, definitivos. eles não podem, em nenhum caso, ser utilizados como suporte de interpretação e devem ser considerados apenas como à título indicativo. a empresa FLODIM se afasta de toda e qualquer responsabilidade no uso dessas informações temporárias para fins de tomada de decisão



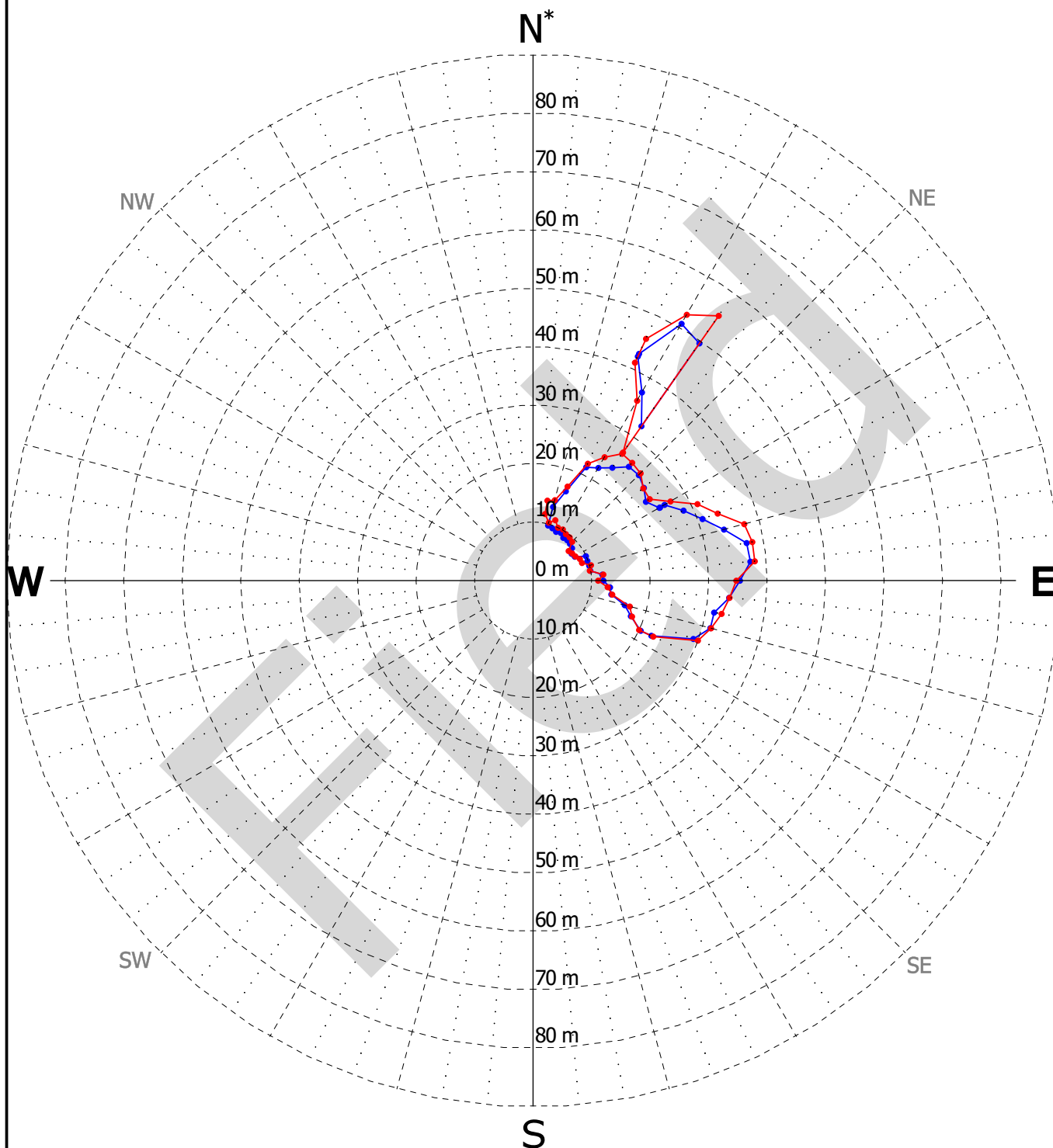
CLIENTE : BRASKEM  
DATA : 21/04/2024

CAVIDADE : M#27 (POÇO : CD)  
OPERAÇÃO Nº : 11



**SEÇÃO HORIZONTAL**  
**931 m (TVD : 898.94 m)**

ESCALA 1/1000



— Operação nº 2024 - 2

— Operação nº 2024 - 1

Max raio	: 55.27 m
Orientação máximo raio*	: N35
Superfície	: 769.35 m <sup>2</sup>
Máxima distância	: 55.97 m

\*Todas as seções estão orientadas para o Norte Magnético.

Dedinação Magnética = -22.1°

Os resultados apresentados nesse relatório de campo não foram revisados ou validados e não são, desta forma, definitivos. eles não podem, em nenhum caso, ser utilizados como suporte de interpretação e devem ser considerados apenas como à título indicativo. a empresa FLODIM se afasta de toda e qualquer responsabilidade no uso dessas informações temporárias para fins de tomada de decisão



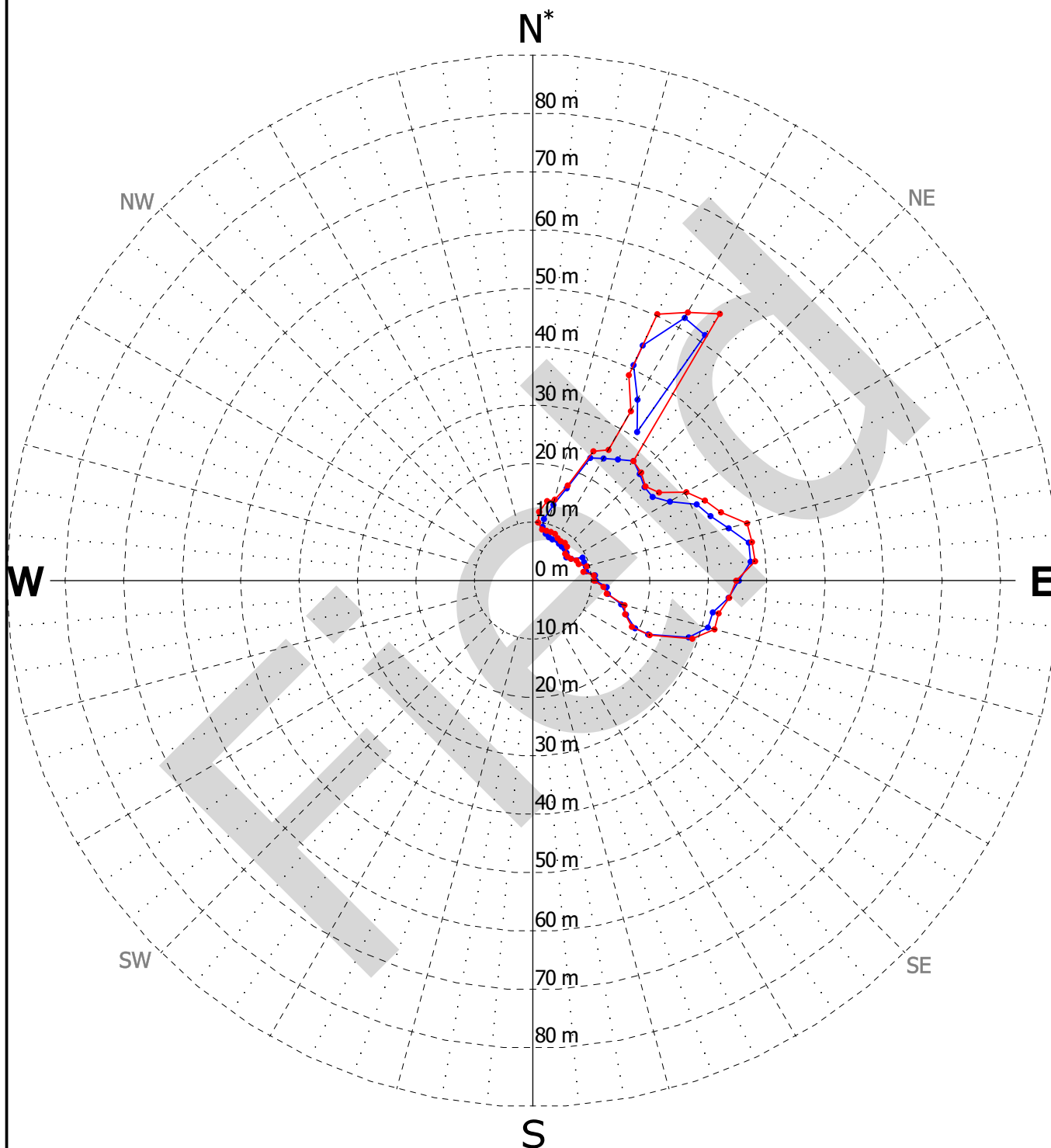
CLIENTE : BRASKEM  
DATA : 21/04/2024

CAVIDADE : M#27 (POÇO : CD)  
OPERAÇÃO Nº : 11



**SEÇÃO HORIZONTAL**  
**932 m (TVD : 899.94 m)**

ESCALA 1/1000



— Operação nº 2024 - 2

— Operação nº 2024 - 1

Max raio	: 55.69 m
Orientação máximo raio*	: N35
Superfície	: 889.05 m <sup>2</sup>
Máxima distância	: 56.21 m

\*Todas as seções estão orientadas para o Norte Magnético.

Dedinação Magnética = -22.1°

Os resultados apresentados nesse relatório de campo não foram revisados ou validados e não são, desta forma, definitivos. eles não podem, em nenhum caso, ser utilizados como suporte de interpretação e devem ser considerados apenas como à título indicativo. a empresa FLODIM se afasta de toda e qualquer responsabilidade no uso dessas informações temporárias para fins de tomada de decisão





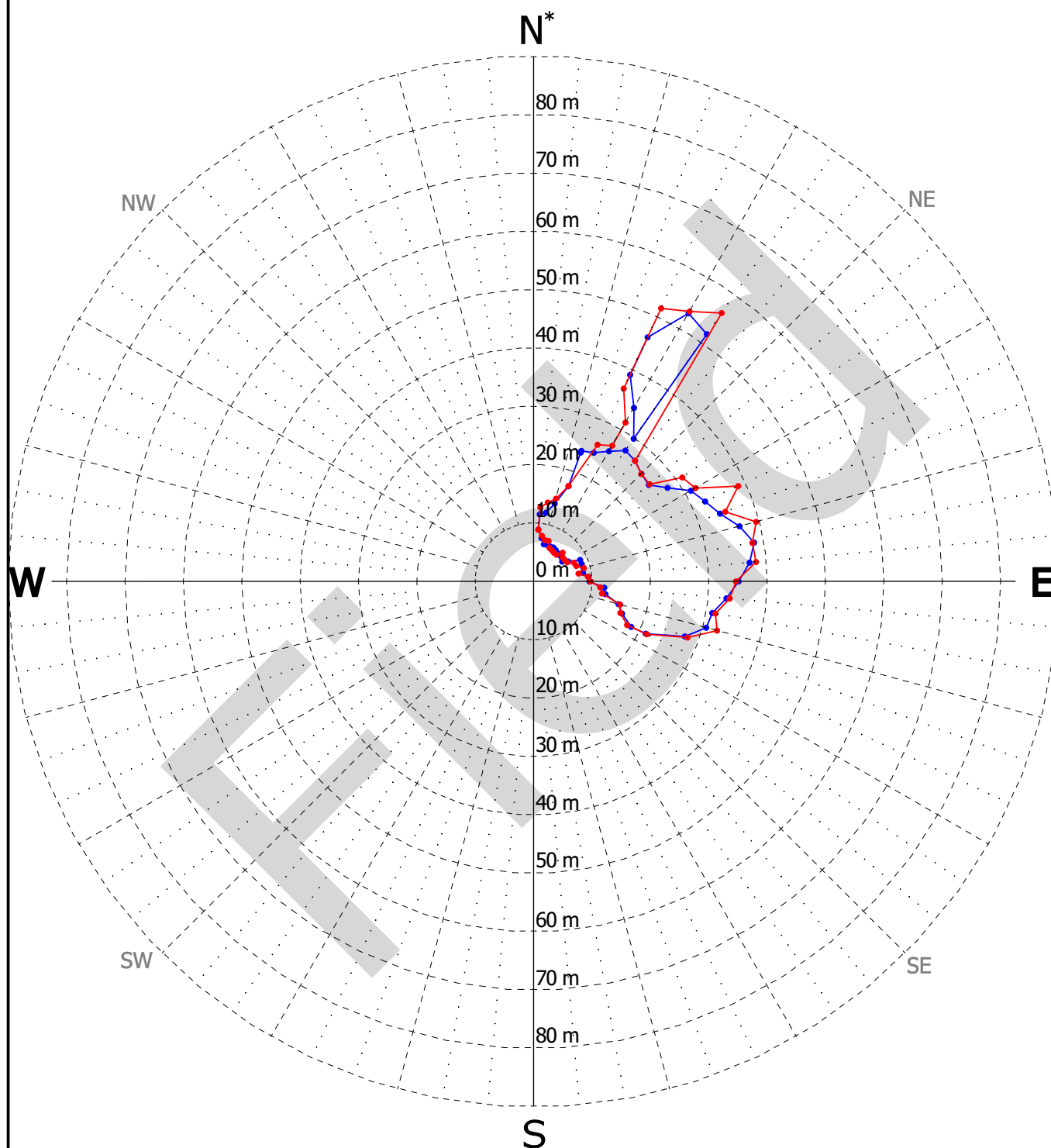
CLIENTE : BRASKEM  
DATA : 21/04/2024

CAVIDADE : M#27 (POÇO : CD)  
OPERAÇÃO Nº : 11



**SEÇÃO HORIZONTAL**  
**933 m (TVD : 900.94 m)**

ESCALA 1/1000



— Operação nº 2024 - 2

— Operação nº 2024 - 1

Max raio	: 56.10 m
Orientação máximo raio*	: N35
Superfície	: 967.03 m <sup>2</sup>
Máxima distância	: 56.52 m

\*Todas as seções estão orientadas para o Norte Magnético.

Dedinação Magnética = -22.1°

Os resultados apresentados nesse relatório de campo não foram revisados ou validados e não são, desta forma, definitivos. eles não podem, em nenhum caso, ser utilizados como suporte de interpretação e devem ser considerados apenas como à título indicativo. a empresa FLODIM se afasta de toda e qualquer responsabilidade no uso dessas informações temporárias para fins de tomada de decisão



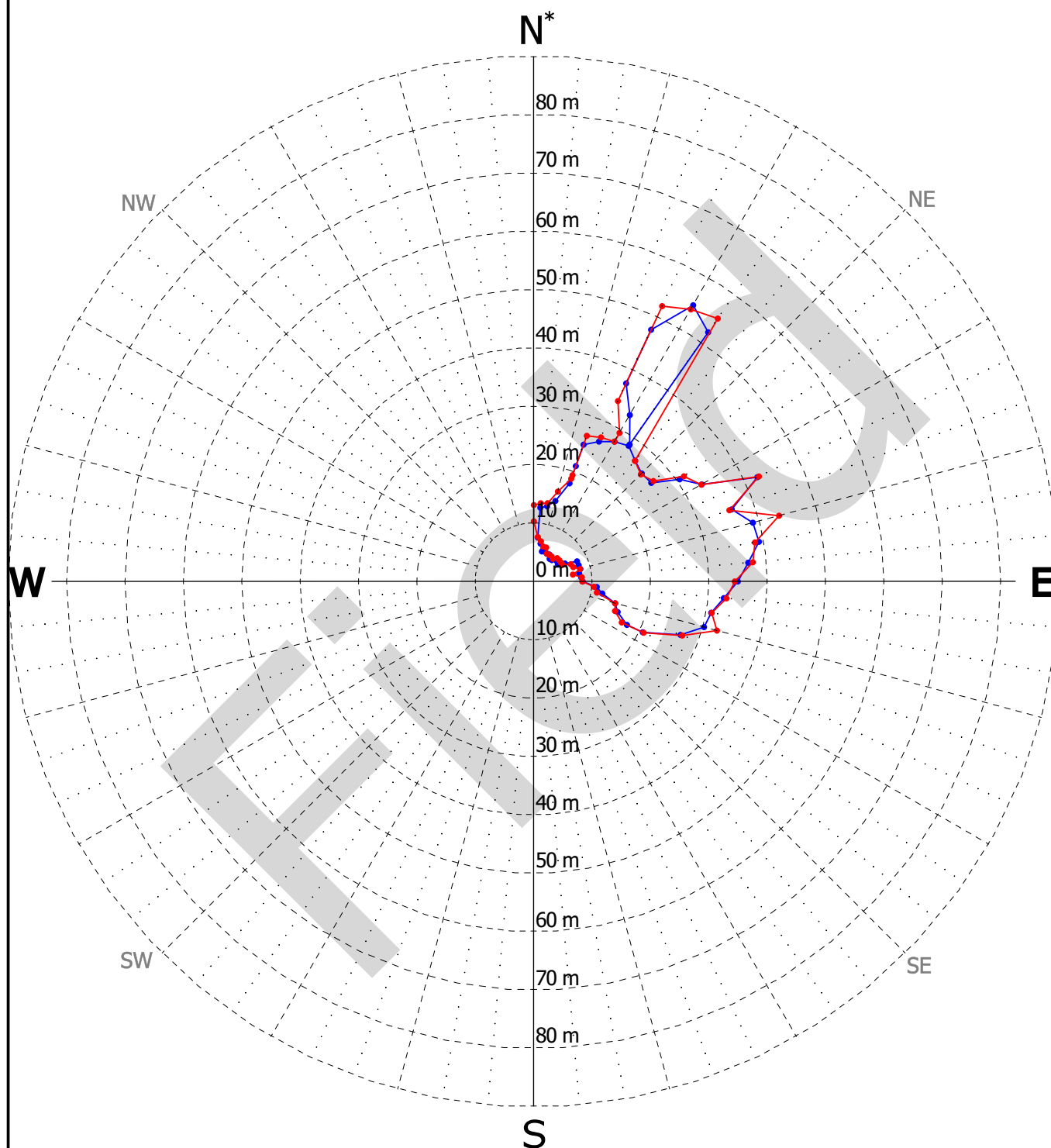
CLIENTE : BRASKEM  
DATA : 21/04/2024

CAVIDADE : M#27 (POÇO : CD)  
OPERAÇÃO Nº : 11



**SEÇÃO HORIZONTAL**  
**934 m (TVD : 901.94 m)**

ESCALA 1/1000



— Operação nº 2024 - 2

— Operação nº 2024 - 1

Max raio	: 54.94 m
Orientação máximo raio*	: N35
Superfície	: 1035.14 m <sup>2</sup>
Máxima distância	: 56.49 m

\*Todas as seções estão orientadas para o Norte Magnético.

Dedinação Magnética = -22.1°

Os resultados apresentados nesse relatório de campo não foram revisados ou validados e não são, desta forma, definitivos. eles não podem, em nenhum caso, ser utilizados como suporte de interpretação e devem ser considerados apenas como à título indicativo. a empresa FLODIM se afasta de toda e qualquer responsabilidade no uso dessas informações temporárias para fins de tomada de decisão



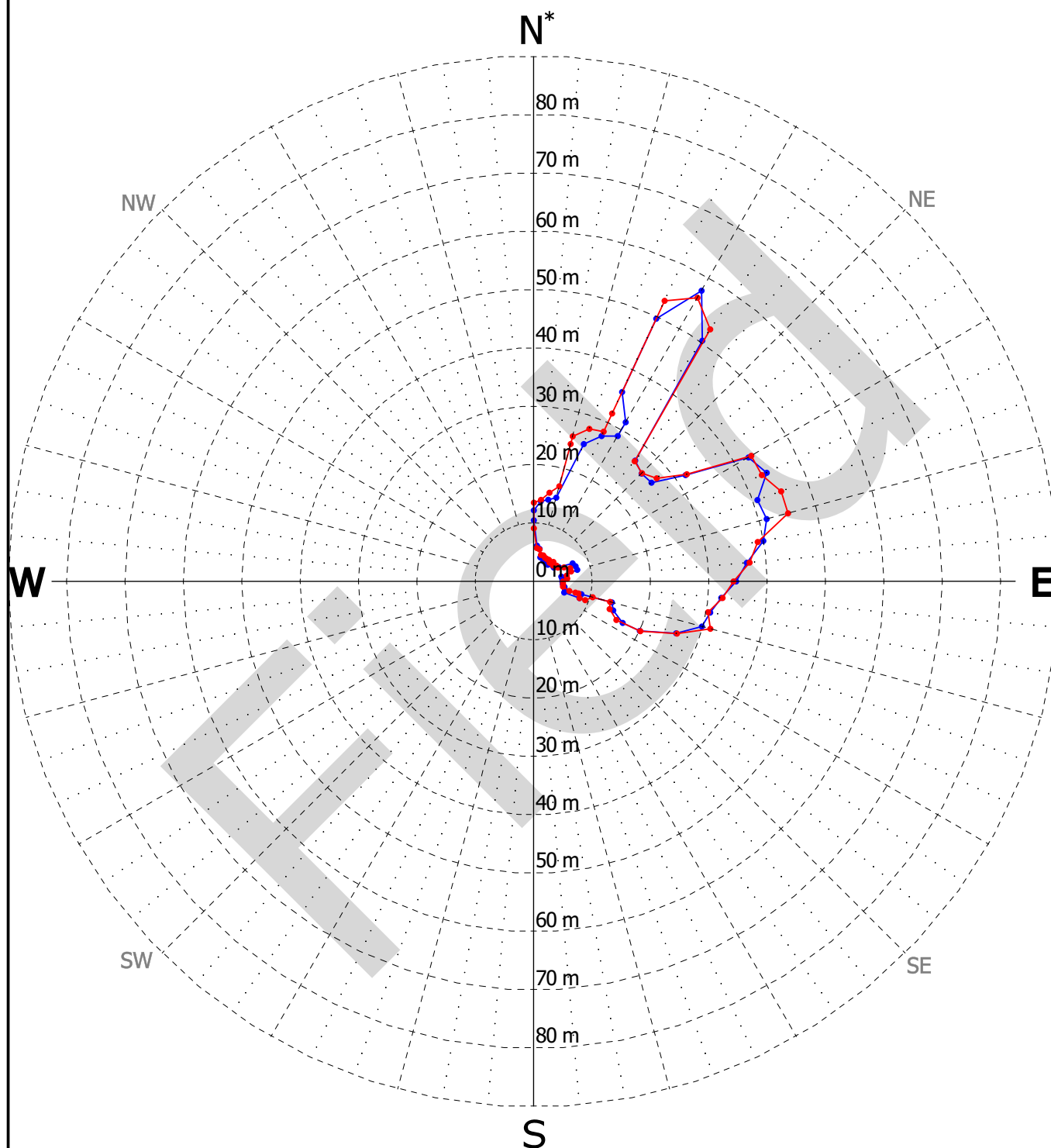
CLIENTE : BRASKEM  
DATA : 21/04/2024

CAVIDADE : M#27 (POÇO : CD)  
OPERAÇÃO Nº : 11



**SEÇÃO HORIZONTAL**  
**935 m (TVD : 902.94 m)**

ESCALA 1/1000



— Operação nº 2024 - 2

— Operação nº 2024 - 1

Max raio	: 56.08 m
Orientação máximo raio*	: N30
Superfície	: 1172.91 m <sup>2</sup>
Máxima distância	: 57.91 m

\*Todas as seções estão orientadas para o Norte Magnético.

Dedinação Magnética = -22.1°

Os resultados apresentados nesse relatório de campo não foram revisados ou validados e não são, desta forma, definitivos. eles não podem, em nenhum caso, ser utilizados como suporte de interpretação e devem ser considerados apenas como à título indicativo. a empresa FLODIM se afasta de toda e qualquer responsabilidade no uso dessas informações temporárias para fins de tomada de decisão



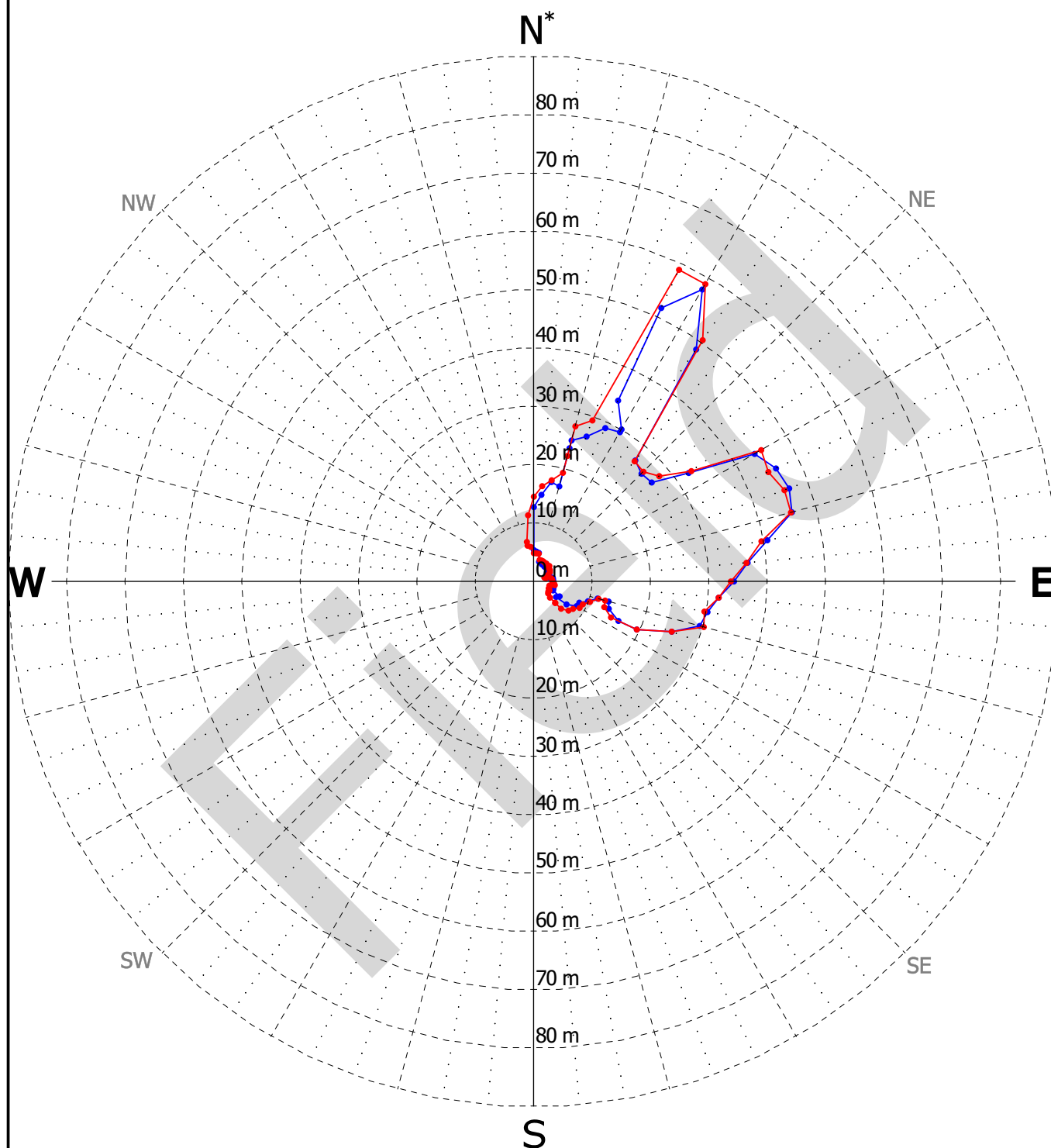
CLIENTE : BRASKEM  
DATA : 21/04/2024

CAVIDADE : M#27 (POÇO : CD)  
OPERAÇÃO Nº : 11



**SEÇÃO HORIZONTAL**  
**936 m (TVD : 903.94 m)**

ESCALA 1/1000



— Operação nº 2024 - 2

— Operação nº 2024 - 1

Max raio	: 58.87 m
Orientação máximo raio*	: N25
Superfície	: 1297.63 m <sup>2</sup>
Máxima distância	: 62.00 m

\*Todas as seções estão orientadas para o Norte Magnético.

Dedinação Magnética = -22.1°

Os resultados apresentados nesse relatório de campo não foram revisados ou validados e não são, desta forma, definitivos. eles não podem, em nenhum caso, ser utilizados como suporte de interpretação e devem ser considerados apenas como à título indicativo. a empresa FLODIM se afasta de toda e qualquer responsabilidade no uso dessas informações temporárias para fins de tomada de decisão



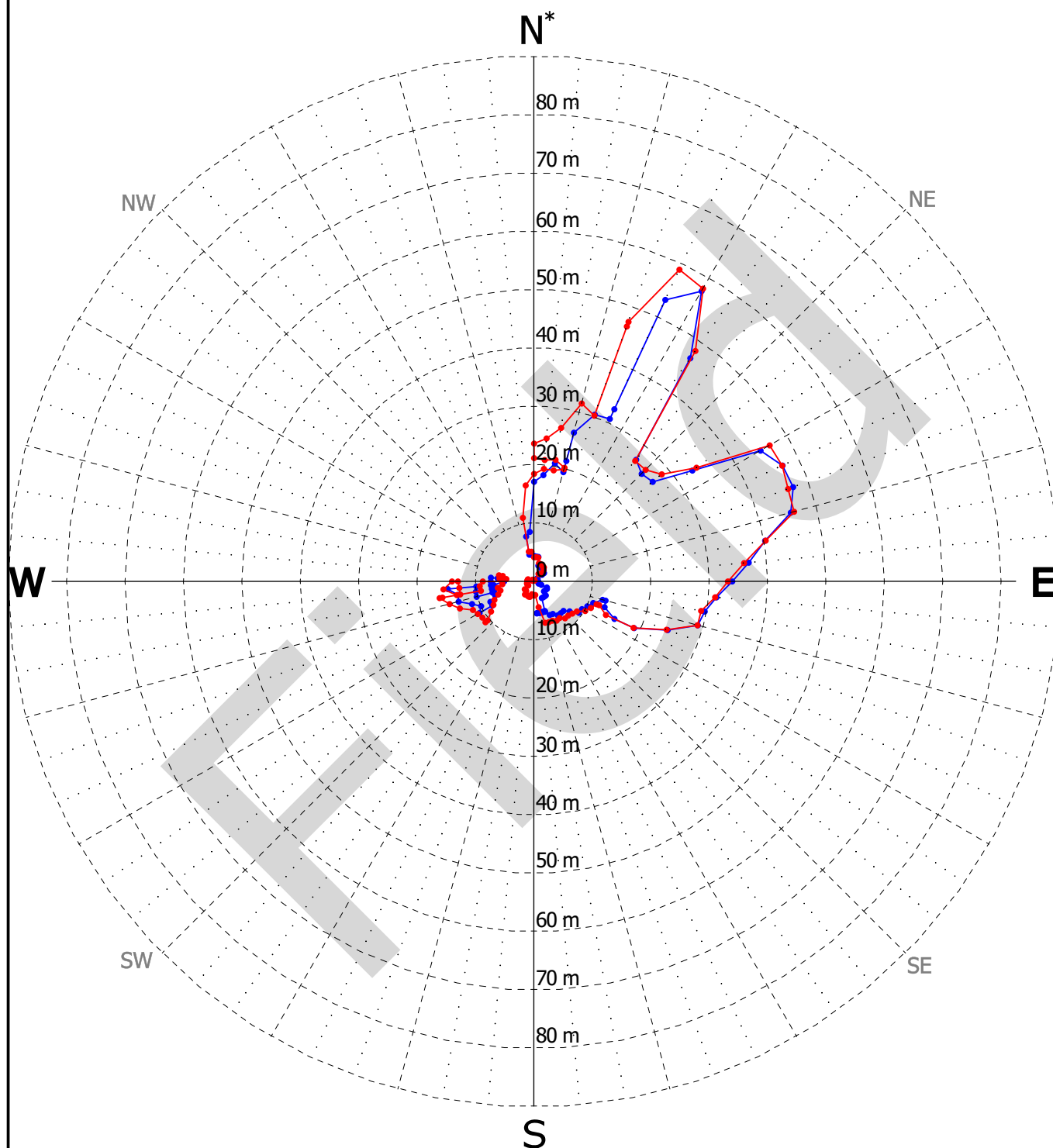
CLIENTE : BRASKEM  
DATA : 21/04/2024

CAVIDADE : M#27 (POÇO : CD)  
OPERAÇÃO Nº : 11



**SEÇÃO HORIZONTAL**  
**937 m (TVD : 904.94 m)**

ESCALA 1/1000



— Operação nº 2024 - 2

— Operação nº 2024 - 1

Max raio	: 58.90 m
Orientação máximo raio*	: N25
Superfície	: 1484.55 m <sup>2</sup>
Máxima distância	: 69.63 m

\*Todas as seções estão orientadas para o Norte Magnético.

Dedinação Magnética = -22.1°

Os resultados apresentados nesse relatório de campo não foram revisados ou validados e não são, desta forma, definitivos. eles não podem, em nenhum caso, ser utilizados como suporte de interpretação e devem ser considerados apenas como à título indicativo. a empresa FLODIM se afasta de toda e qualquer responsabilidade no uso dessas informações temporárias para fins de tomada de decisão



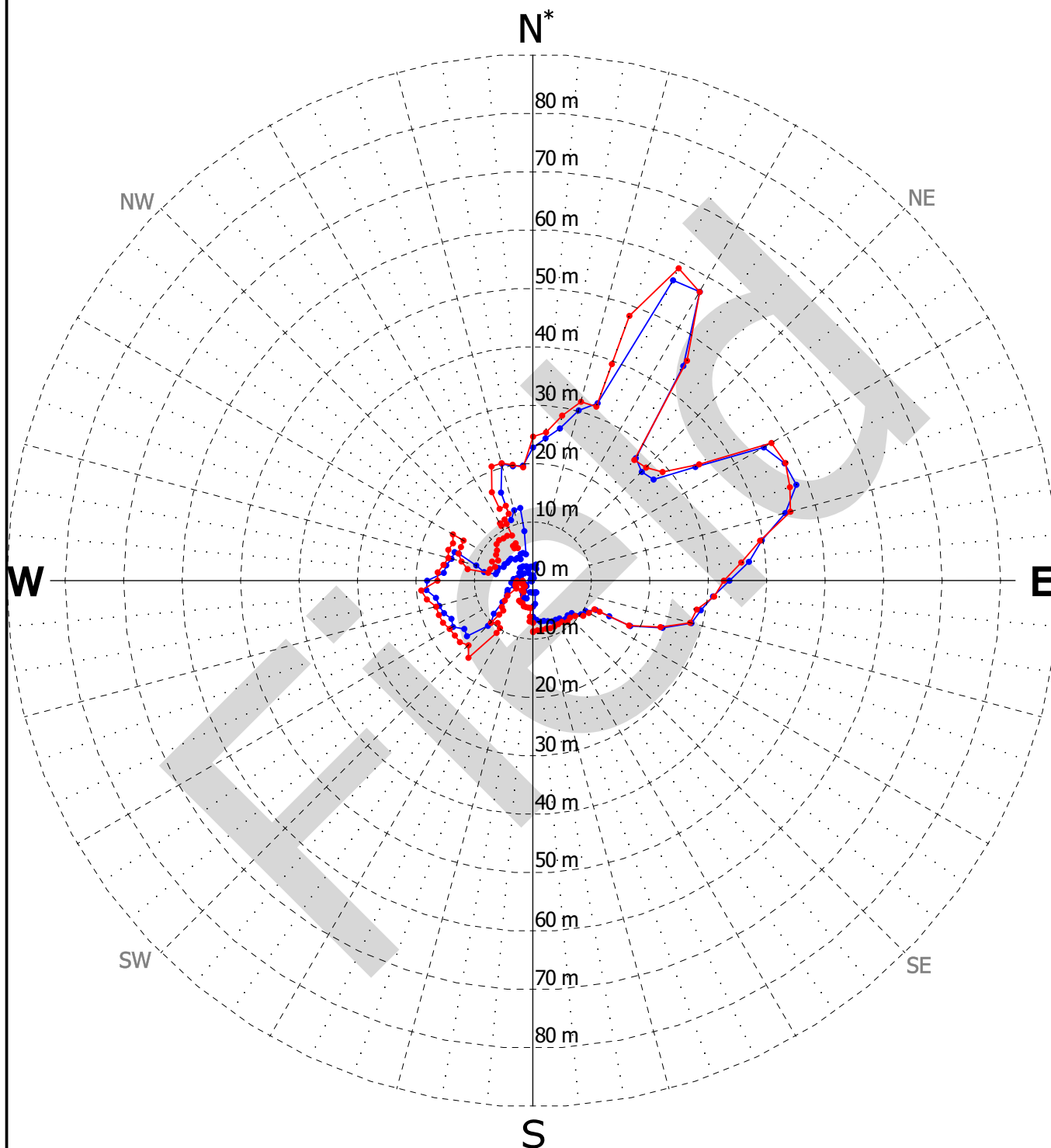
CLIENTE : BRASKEM  
DATA : 21/04/2024

CAVIDADE : M#27 (POÇO : CD)  
OPERAÇÃO Nº : 11



**SEÇÃO HORIZONTAL**  
**938 m (TVD : 905.94 m)**

ESCALA 1/1000



— Operação nº 2024 - 2

— Operação nº 2024 - 1

Max raio	: 58.93 m
Orientação máximo raio*	: N25
Superfície	: 1733.48 m <sup>2</sup>
Máxima distância	: 75.68 m

\*Todas as seções estão orientadas para o Norte Magnético.

Dedinação Magnética = -22.1°

Os resultados apresentados nesse relatório de campo não foram revisados ou validados e não são, desta forma, definitivos. eles não podem, em nenhum caso, ser utilizados como suporte de interpretação e devem ser considerados apenas como à título indicativo. a empresa FLODIM se afasta de toda e qualquer responsabilidade no uso dessas informações temporárias para fins de tomada de decisão



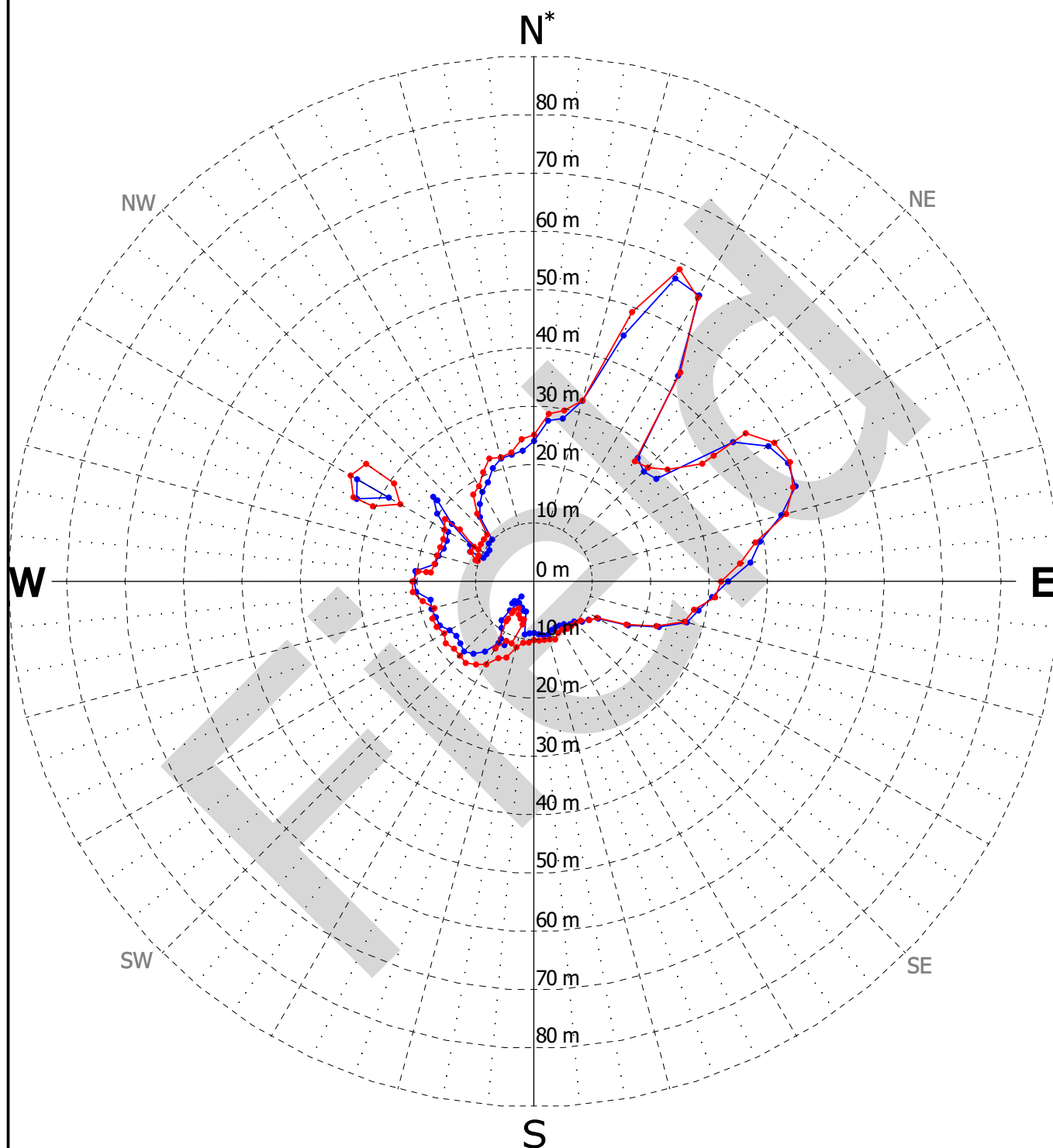
CLIENTE : BRASKEM  
DATA : 21/04/2024

CAVIDADE : M#27 (POÇO : CD)  
OPERAÇÃO Nº : 11



**SEÇÃO HORIZONTAL**  
**939 m (TVD : 906.94 m)**

ESCALA 1/1000



— Operação nº 2024 - 2

— Operação nº 2024 - 1

Max raio	: 58.96 m
Orientação máximo raio*	: N25
Superfície	: 2023.23 m <sup>2</sup>
Máxima distância	: 76.69 m

\*Todas as seções estão orientadas para o Norte Magnético.

Dedinação Magnética = -22.1°

Os resultados apresentados nesse relatório de campo não foram revisados ou validados e não são, desta forma, definitivos. eles não podem, em nenhum caso, ser utilizados como suporte de interpretação e devem ser considerados apenas como à título indicativo. a empresa FLODIM se afasta de toda e qualquer responsabilidade no uso dessas informações temporárias para fins de tomada de decisão



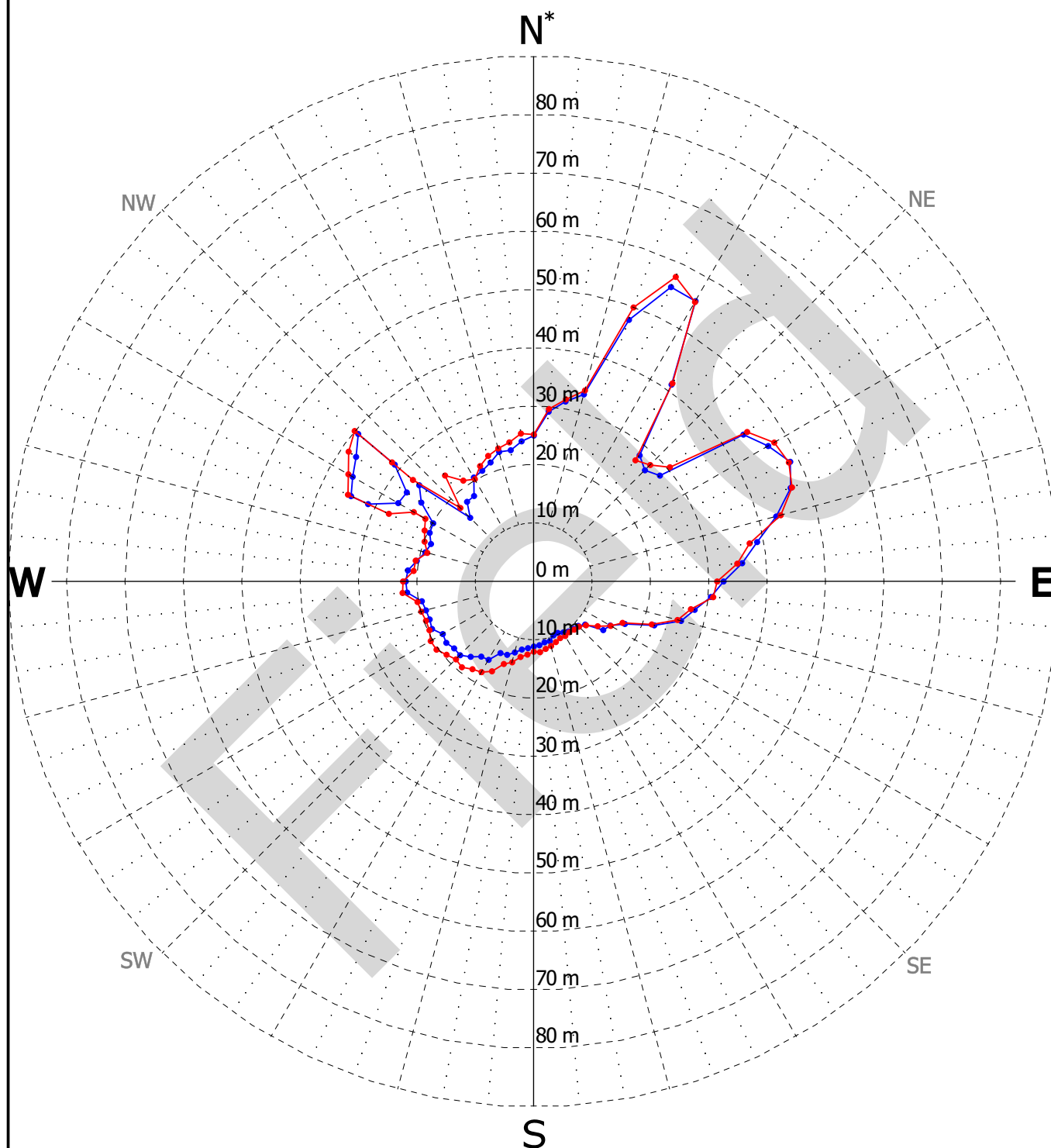
CLIENTE : BRASKEM  
DATA : 21/04/2024

CAVIDADE : M#27 (POÇO : CD)  
OPERAÇÃO Nº : 11



**SEÇÃO HORIZONTAL**  
**940 m (TVD : 907.94 m)**

ESCALA 1/1000



— Operação nº 2024 - 2

— Operação nº 2024 - 1

Max raio	: 57.52 m
Orientação máximo raio*	: N25
Superfície	: 2277.29 m <sup>2</sup>
Máxima distância	: 76.20 m

\*Todas as seções estão orientadas para o Norte Magnético.

Dedinação Magnética = -22.1°

Os resultados apresentados nesse relatório de campo não foram revisados ou validados e não são, desta forma, definitivos. eles não podem, em nenhum caso, ser utilizados como suporte de interpretação e devem ser considerados apenas como à título indicativo. a empresa FLODIM se afasta de toda e qualquer responsabilidade no uso dessas informações temporárias para fins de tomada de decisão





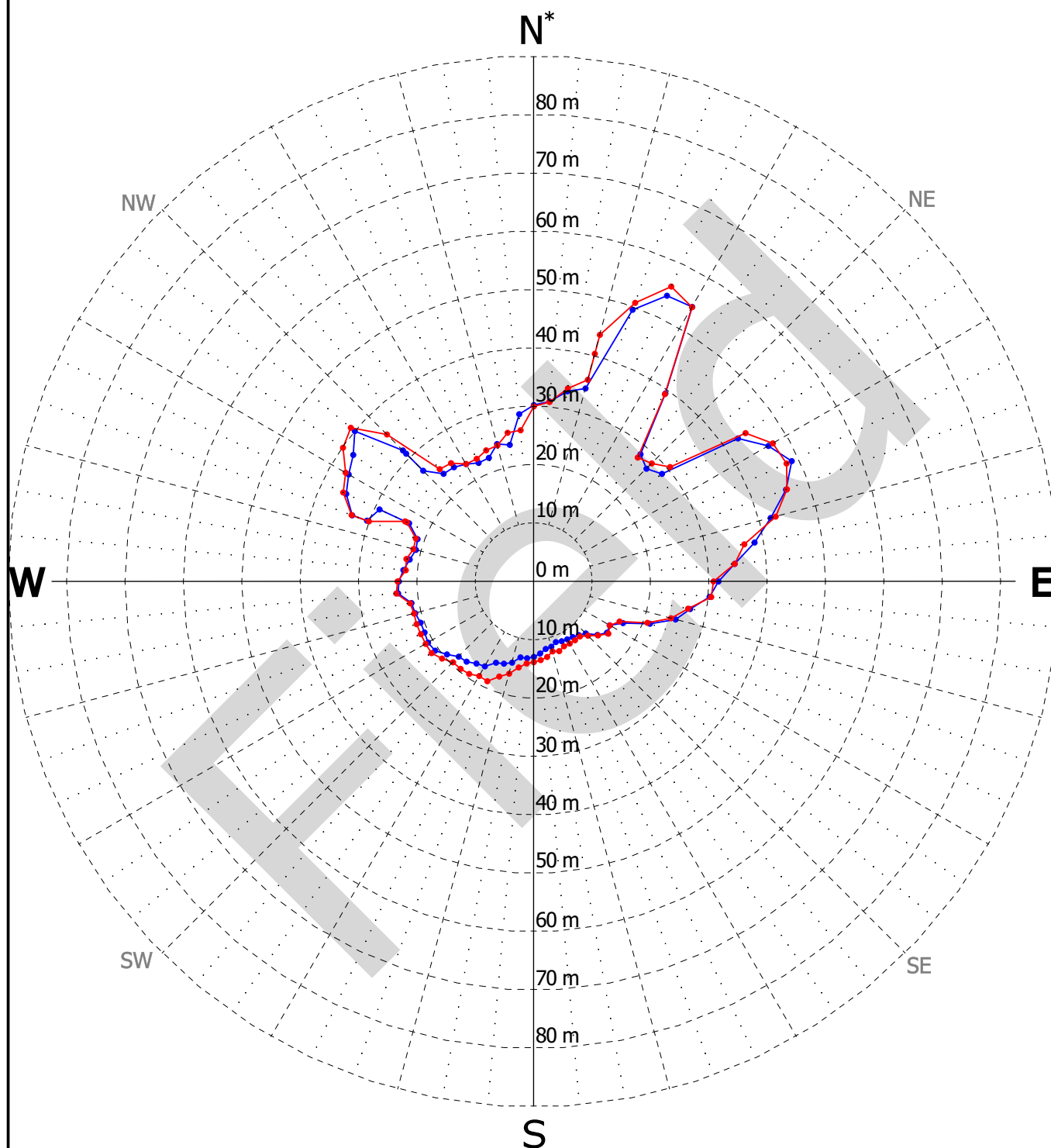
CLIENTE : BRASKEM  
DATA : 21/04/2024

CAVIDADE : M#27 (POÇO : CD)  
OPERAÇÃO Nº : 11



**SEÇÃO HORIZONTAL**  
**941 m (TVD : 908.94 m)**

ESCALA 1/1000



— Operação nº 2024 - 2

— Operação nº 2024 - 1

Max raio	: 55.70 m
Orientação máximo raio*	: N25
Superfície	: 2485.81 m <sup>2</sup>
Máxima distância	: 76.39 m

\*Todas as seções estão orientadas para o Norte Magnético.

Dedinação Magnética = -22.1°

Os resultados apresentados nesse relatório de campo não foram revisados ou validados e não são, desta forma, definitivos. eles não podem, em nenhum caso, ser utilizados como suporte de interpretação e devem ser considerados apenas como à título indicativo. a empresa FLODIM se afasta de toda e qualquer responsabilidade no uso dessas informações temporárias para fins de tomada de decisão



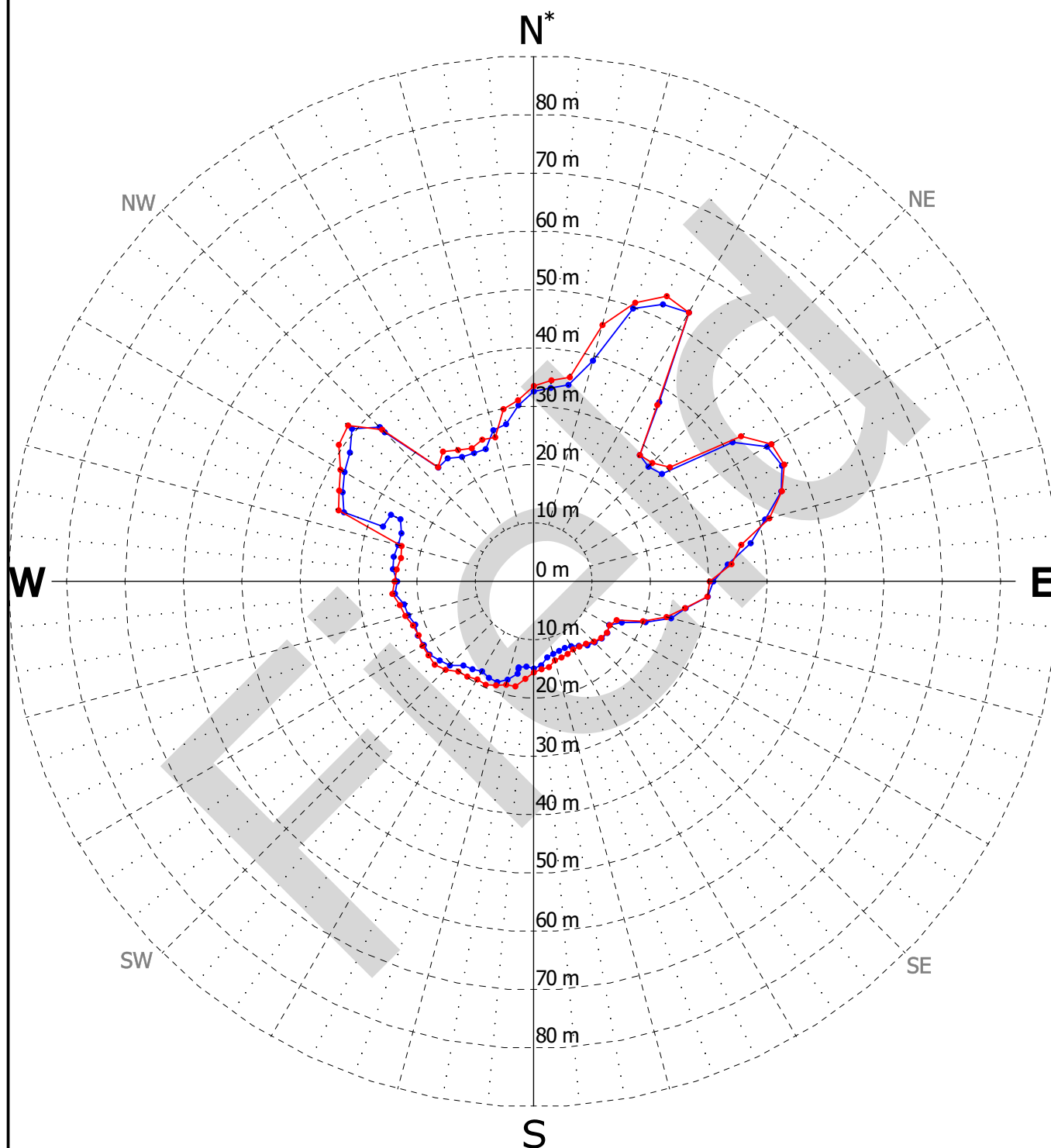
CLIENTE : BRASKEM  
DATA : 21/04/2024

CAVIDADE : M#27 (POÇO : CD)  
OPERAÇÃO Nº : 11



**SEÇÃO HORIZONTAL**  
**942 m (TVD : 909.94 m)**

ESCALA 1/1000



— Operação nº 2024 - 2

— Operação nº 2024 - 1

Max raio	: 53.88 m
Orientação máximo raio*	: N25
Superfície	: 2639.69 m <sup>2</sup>
Máxima distância	: 76.75 m

\*Todas as seções estão orientadas para o Norte Magnético.

Dedinação Magnética = -22.1°

Os resultados apresentados nesse relatório de campo não foram revisados ou validados e não são, desta forma, definitivos. eles não podem, em nenhum caso, ser utilizados como suporte de interpretação e devem ser considerados apenas como à título indicativo. a empresa FLODIM se afasta de toda e qualquer responsabilidade no uso dessas informações temporárias para fins de tomada de decisão



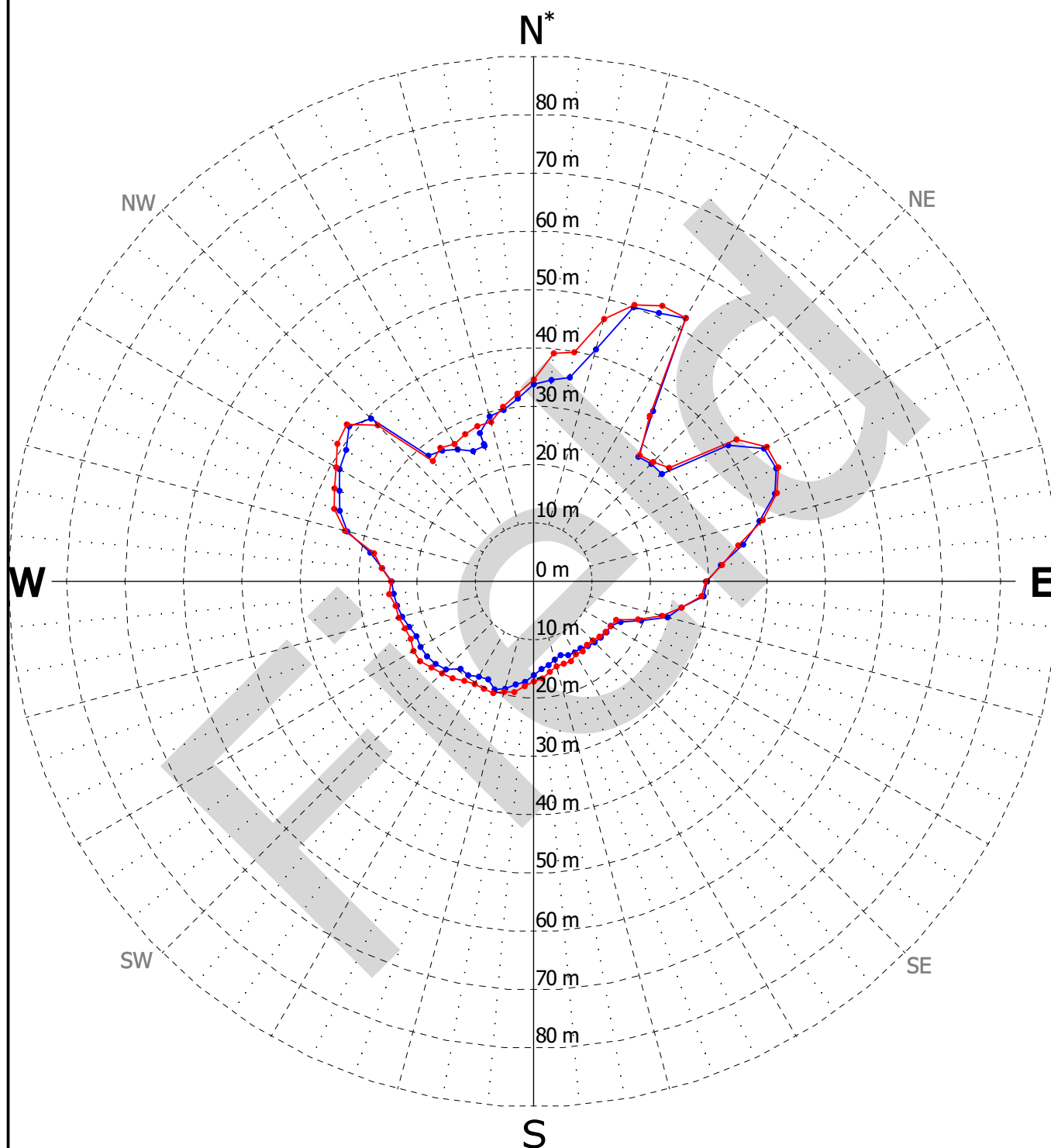
CLIENTE : BRASKEM  
DATA : 21/04/2024

CAVIDADE : M#27 (POÇO : CD)  
OPERAÇÃO Nº : 11



**SEÇÃO HORIZONTAL**  
**943 m (TVD : 910.94 m)**

ESCALA 1/1000



— Operação nº 2024 - 2

— Operação nº 2024 - 1

Max raio	: 52.08 m
Orientação máximo raio*	: N30
Superfície	: 2758.98 m <sup>2</sup>
Máxima distância	: 76.42 m

\*Todas as seções estão orientadas para o Norte Magnético.

Dedinação Magnética = -22.1°

Os resultados apresentados nesse relatório de campo não foram revisados ou validados e não são, desta forma, definitivos. eles não podem, em nenhum caso, ser utilizados como suporte de interpretação e devem ser considerados apenas como à título indicativo. a empresa FLODIM se afasta de toda e qualquer responsabilidade no uso dessas informações temporárias para fins de tomada de decisão



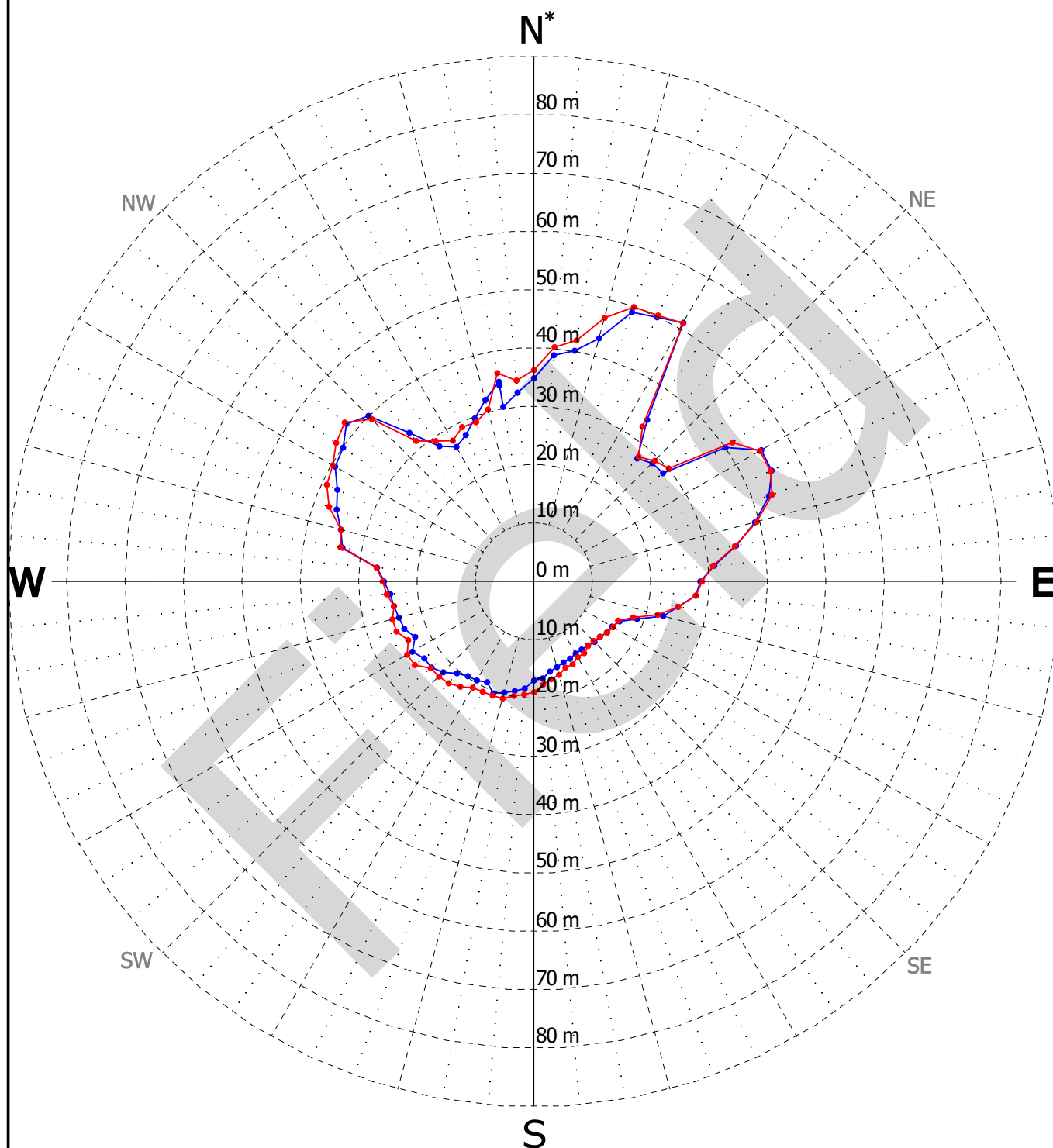
CLIENTE : BRASKEM  
DATA : 21/04/2024

CAVIDADE : M#27 (POÇO : CD)  
OPERAÇÃO Nº : 11



**SEÇÃO HORIZONTAL**  
**944 m (TVD : 911.94 m)**

ESCALA 1/1000



— Operação nº 2024 - 2

— Operação nº 2024 - 1

Max raio	: 51.01 m
Orientação máximo raio*	: N30
Superfície	: 2851.34 m <sup>2</sup>
Máxima distância	: 76.25 m

\*Todas as seções estão orientadas para o Norte Magnético.

Dedinação Magnética = -22.1°

Os resultados apresentados nesse relatório de campo não foram revisados ou validados e não são, desta forma, definitivos. eles não podem, em nenhum caso, ser utilizados como suporte de interpretação e devem ser considerados apenas como à título indicativo. a empresa FLODIM se afasta de toda e qualquer responsabilidade no uso dessas informações temporárias para fins de tomada de decisão



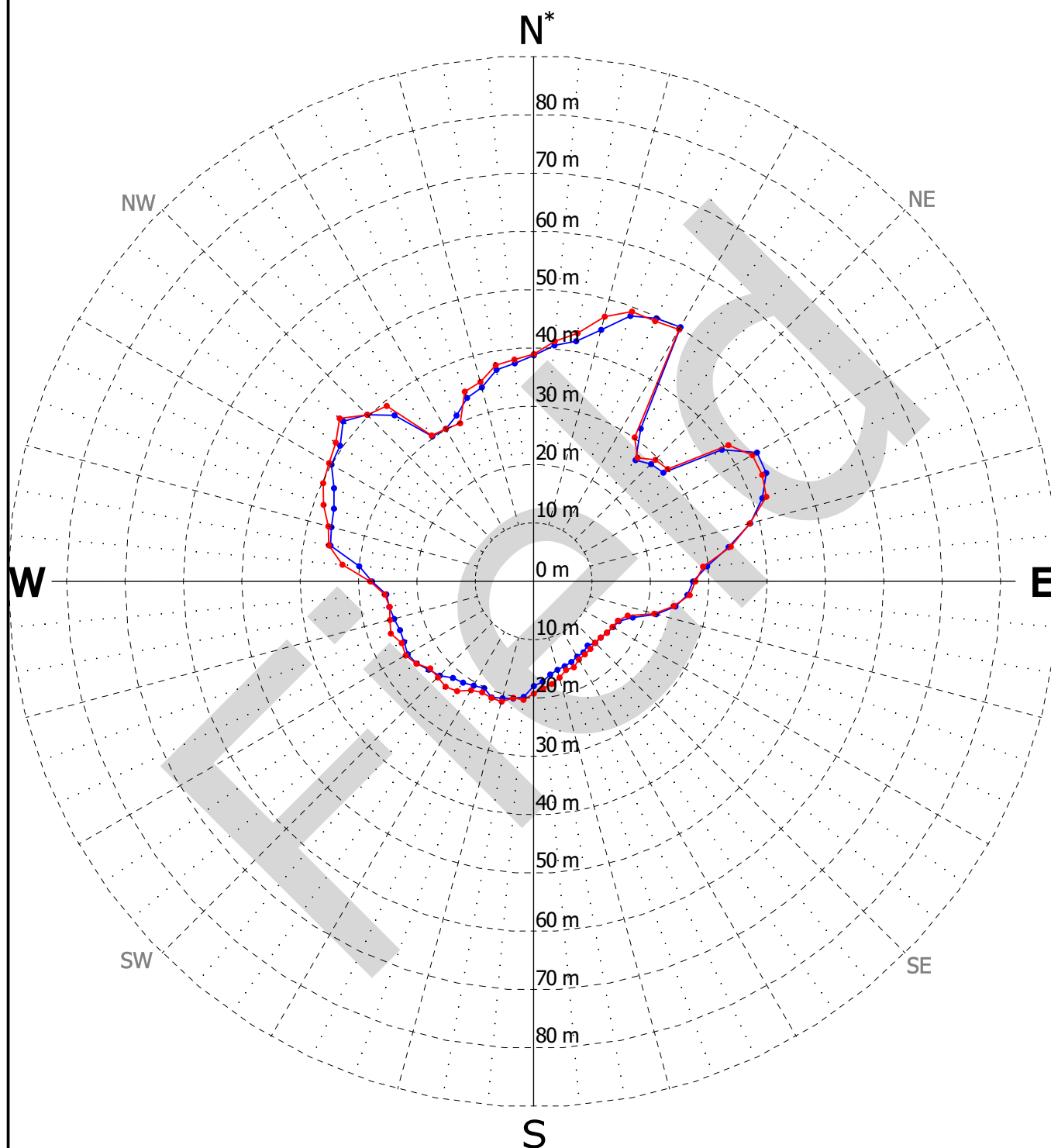
CLIENTE : BRASKEM  
DATA : 21/04/2024

CAVIDADE : M#27 (POÇO : CD)  
OPERAÇÃO Nº : 11



**SEÇÃO HORIZONTAL**  
**945 m (TVD : 912.94 m)**

ESCALA 1/1000



— Operação nº 2024 - 2

— Operação nº 2024 - 1

Max raio	: 49.78 m
Orientação máximo raio*	: N30
Superfície	: 2966.06 m <sup>2</sup>
Máxima distância	: 75.95 m

\*Todas as seções estão orientadas para o Norte Magnético.

Dedinação Magnética = -22.1°

Os resultados apresentados nesse relatório de campo não foram revisados ou validados e não são, desta forma, definitivos. eles não podem, em nenhum caso, ser utilizados como suporte de interpretação e devem ser considerados apenas como à título indicativo. a empresa FLODIM se afasta de toda e qualquer responsabilidade no uso dessas informações temporárias para fins de tomada de decisão



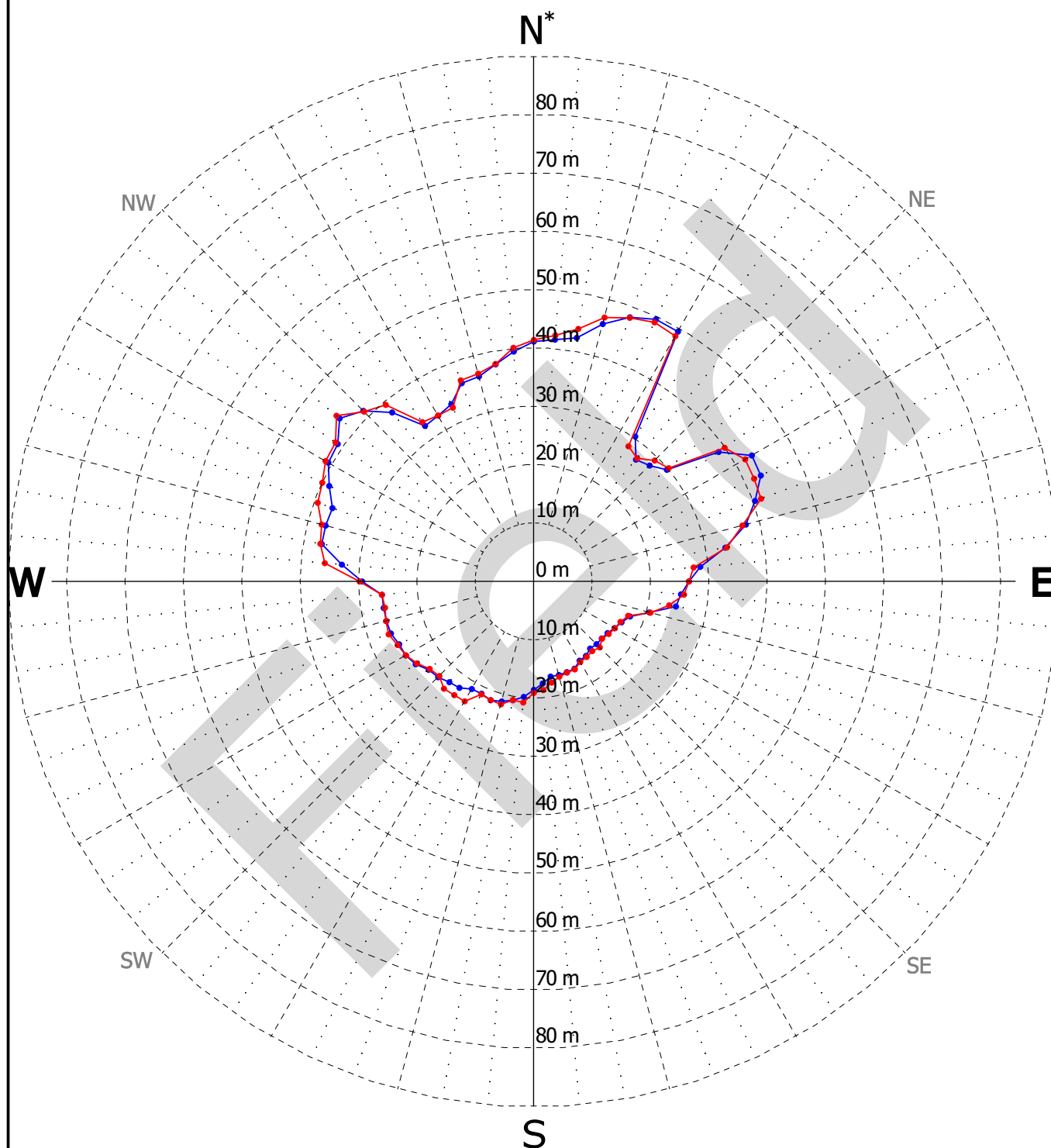
CLIENTE : BRASKEM  
DATA : 21/04/2024

CAVIDADE : M#27 (POÇO : CD)  
OPERAÇÃO Nº : 11



**SEÇÃO HORIZONTAL**  
**946 m (TVD : 913.94 m)**

ESCALA 1/1000



— Operação nº 2024 - 2

— Operação nº 2024 - 1

Max raio	: 48.94 m
Orientação máximo raio*	: N25
Superfície	: 3030.95 m <sup>2</sup>
Máxima distância	: 75.95 m

\*Todas as seções estão orientadas para o Norte Magnético.

Dedinação Magnética = -22.1°

Os resultados apresentados nesse relatório de campo não foram revisados ou validados e não são, desta forma, definitivos. eles não podem, em nenhum caso, ser utilizados como suporte de interpretação e devem ser considerados apenas como à título indicativo. a empresa FLODIM se afasta de toda e qualquer responsabilidade no uso dessas informações temporárias para fins de tomada de decisão



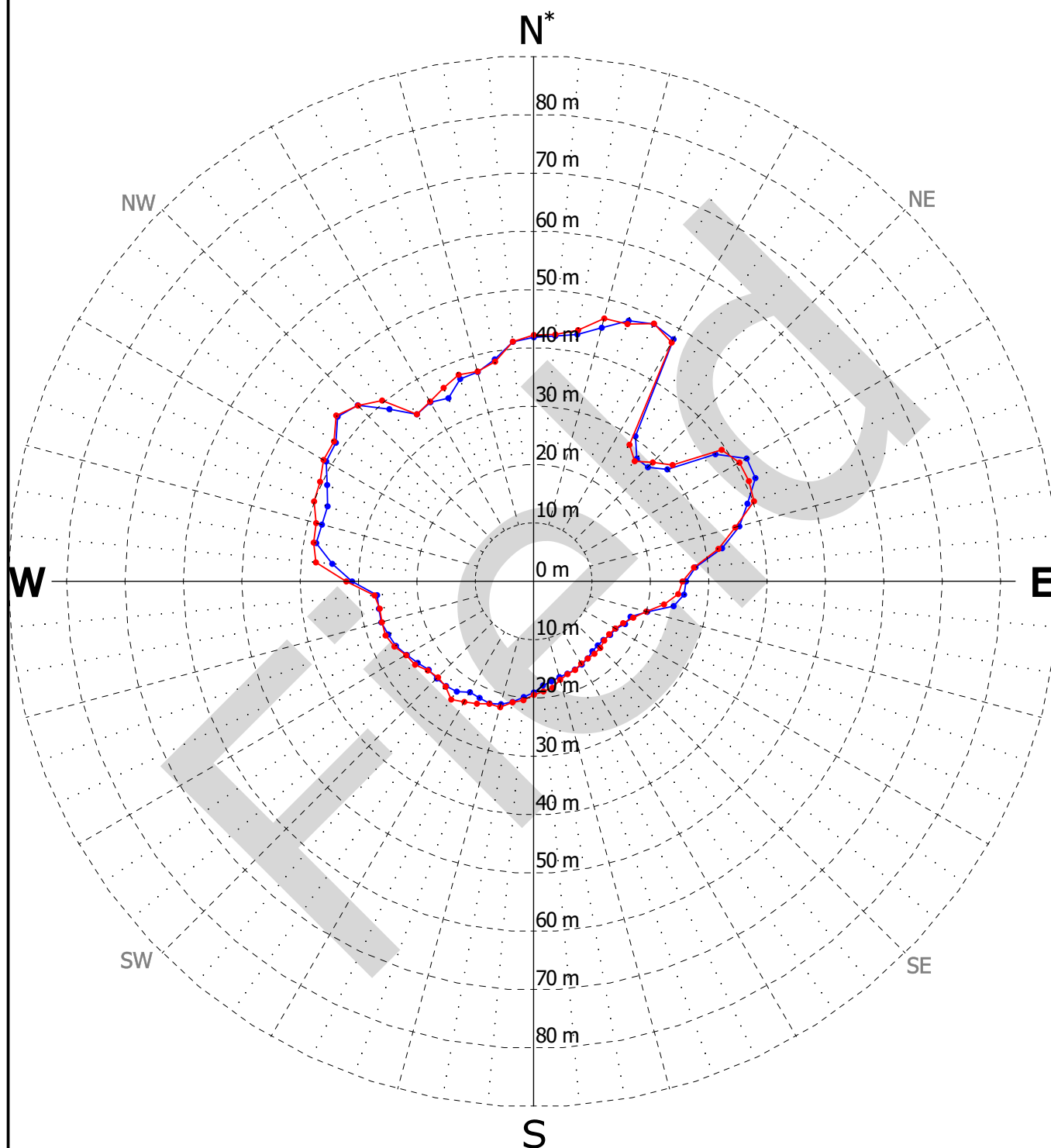
CLIENTE : BRASKEM  
DATA : 21/04/2024

CAVIDADE : M#27 (POÇO : CD)  
OPERAÇÃO Nº : 11



**SEÇÃO HORIZONTAL**  
**947 m (TVD : 914.94 m)**

ESCALA 1/1000



— Operação nº 2024 - 2

— Operação nº 2024 - 1

Max raio	: 48.71 m
Orientação máximo raio*	: N25
Superfície	: 3090.12 m <sup>2</sup>
Máxima distância	: 75.77 m

\*Todas as seções estão orientadas para o Norte Magnético.

Dedinação Magnética = -22.1°

Os resultados apresentados nesse relatório de campo não foram revisados ou validados e não são, desta forma, definitivos. eles não podem, em nenhum caso, ser utilizados como suporte de interpretação e devem ser considerados apenas como à título indicativo. a empresa FLODIM se afasta de toda e qualquer responsabilidade no uso dessas informações temporárias para fins de tomada de decisão



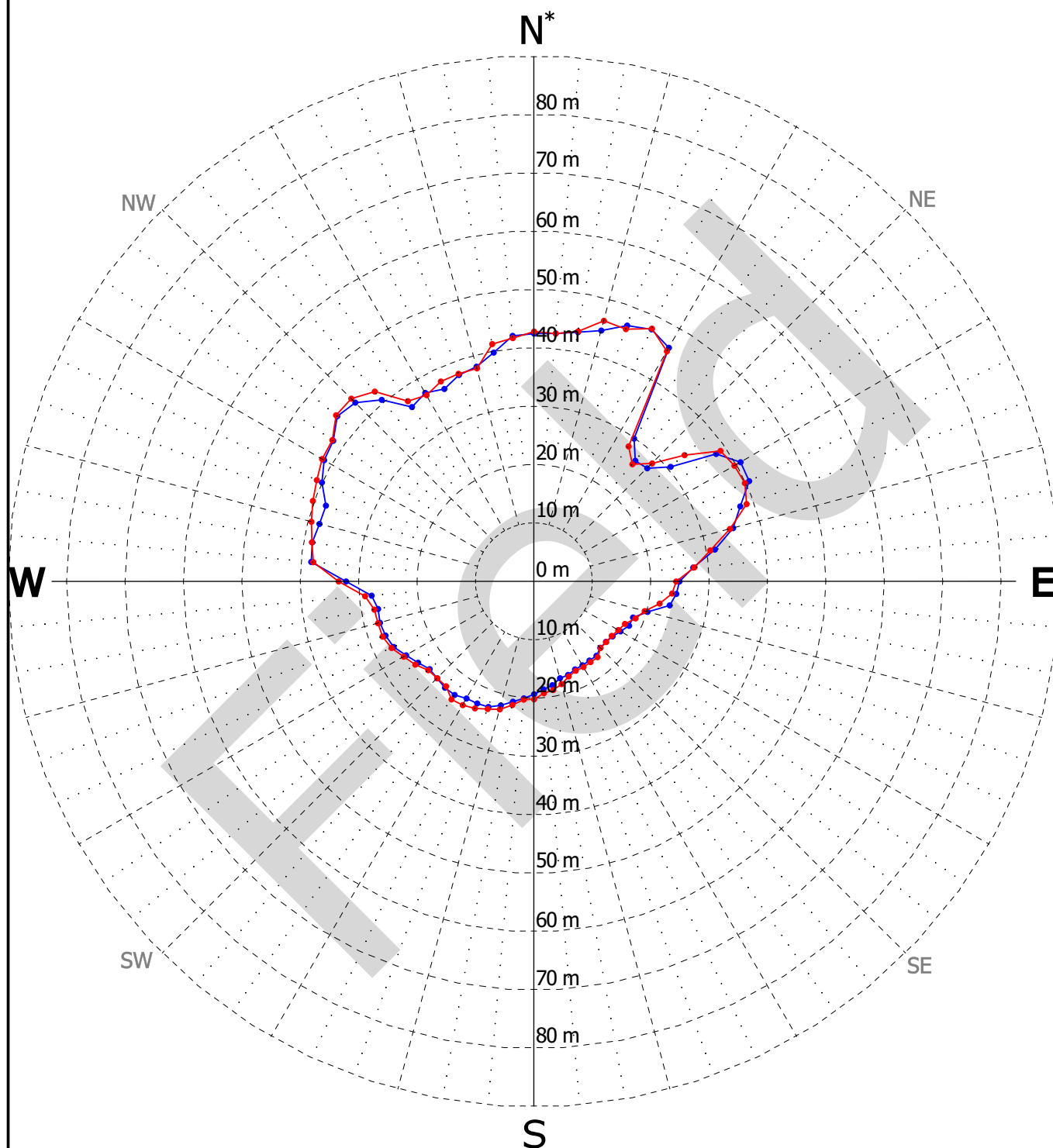
CLIENTE : BRASKEM  
DATA : 21/04/2024

CAVIDADE : M#27 (POÇO : CD)  
OPERAÇÃO Nº : 11



**SEÇÃO HORIZONTAL**  
**948 m (TVD : 915.94 m)**

ESCALA 1/1000



— Operação nº 2024 - 2

— Operação nº 2024 - 1

Max raio	: 47.76 m
Orientação máximo raio*	: N25
Superfície	: 3145.40 m <sup>2</sup>
Máxima distância	: 75.12 m

\*Todas as seções estão orientadas para o Norte Magnético.

Dedinação Magnética = -22.1°

Os resultados apresentados nesse relatório de campo não foram revisados ou validados e não são, desta forma, definitivos. eles não podem, em nenhum caso, ser utilizados como suporte de interpretação e devem ser considerados apenas como à título indicativo. a empresa FLODIM se afasta de toda e qualquer responsabilidade no uso dessas informações temporárias para fins de tomada de decisão





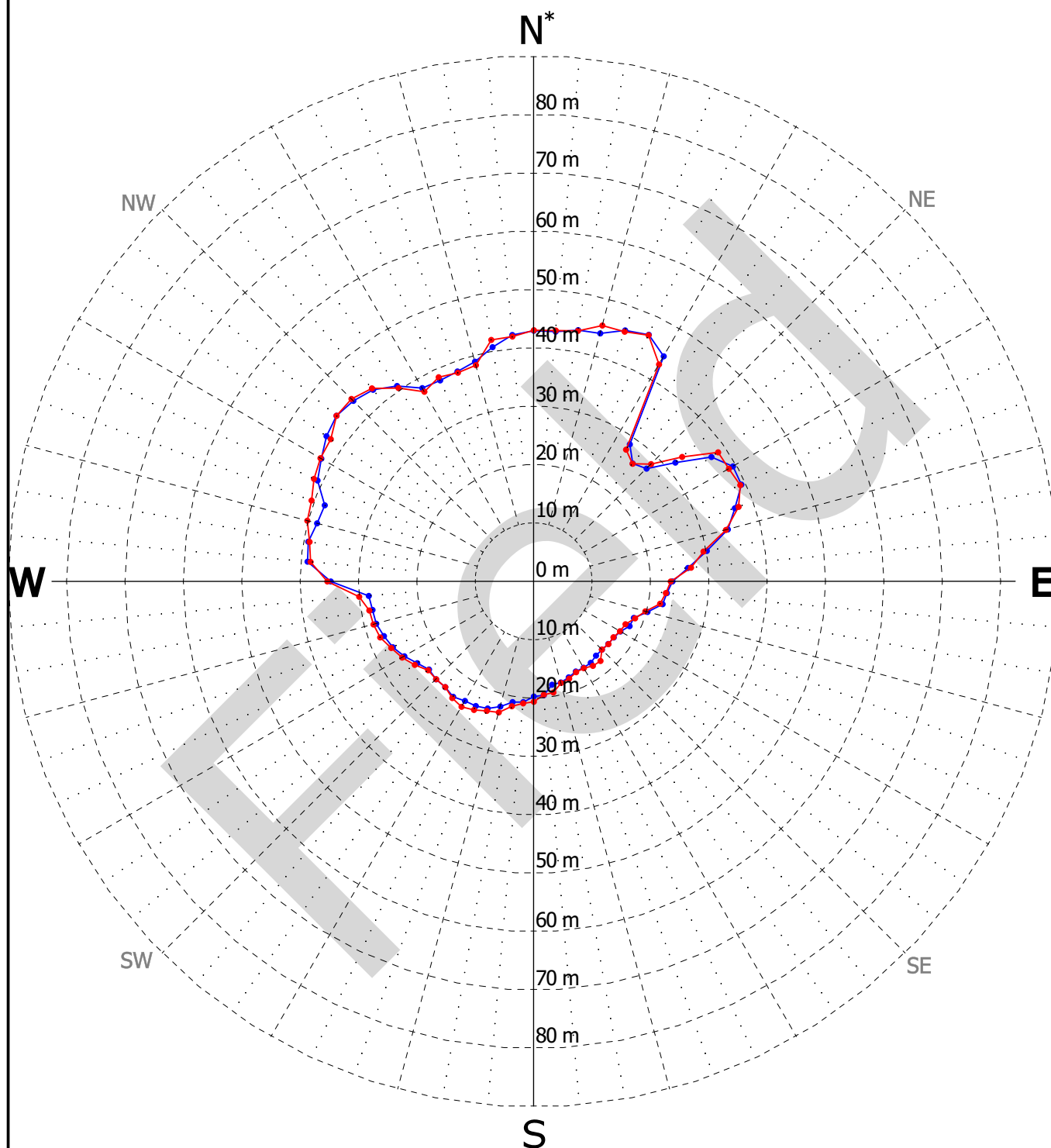
CLIENTE : BRASKEM  
DATA : 21/04/2024

CAVIDADE : M#27 (POÇO : CD)  
OPERAÇÃO Nº : 11



**SEÇÃO HORIZONTAL**  
**949 m (TVD : 916.94 m)**

ESCALA 1/1000



— Operação nº 2024 - 2

— Operação nº 2024 - 1

Max raio	: 46.51 m
Orientação máximo raio*	: N25
Superfície	: 3164.10 m <sup>2</sup>
Máxima distância	: 74.78 m

\*Todas as seções estão orientadas para o Norte Magnético.

Dedinação Magnética = -22.1°

Os resultados apresentados nesse relatório de campo não foram revisados ou validados e não são, desta forma, definitivos. eles não podem, em nenhum caso, ser utilizados como suporte de interpretação e devem ser considerados apenas como à título indicativo. a empresa FLODIM se afasta de toda e qualquer responsabilidade no uso dessas informações temporárias para fins de tomada de decisão



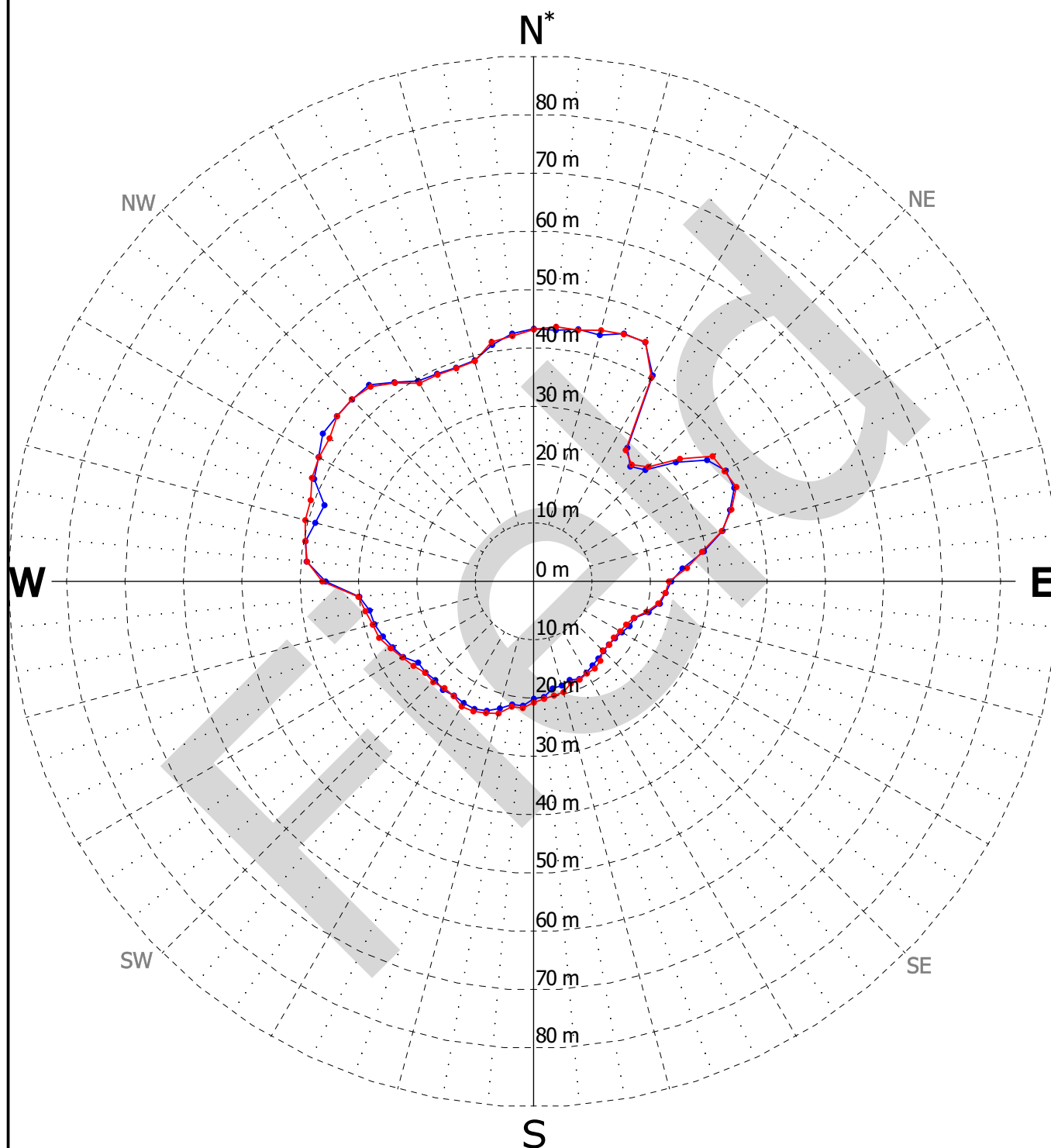
CLIENTE : BRASKEM  
DATA : 21/04/2024

CAVIDADE : M#27 (POÇO : CD)  
OPERAÇÃO Nº : 11



**SEÇÃO HORIZONTAL**  
**950 m (TVD : 917.94 m)**

ESCALA 1/1000



— Operação nº 2024 - 2

— Operação nº 2024 - 1

Max raio	: 45.26 m
Orientação máximo raio*	: N25
Superfície	: 3176.45 m <sup>2</sup>
Máxima distância	: 74.64 m

\*Todas as seções estão orientadas para o Norte Magnético.

Dedinação Magnética = -22.1°

Os resultados apresentados nesse relatório de campo não foram revisados ou validados e não são, desta forma, definitivos. eles não podem, em nenhum caso, ser utilizados como suporte de interpretação e devem ser considerados apenas como à título indicativo. a empresa FLODIM se afasta de toda e qualquer responsabilidade no uso dessas informações temporárias para fins de tomada de decisão



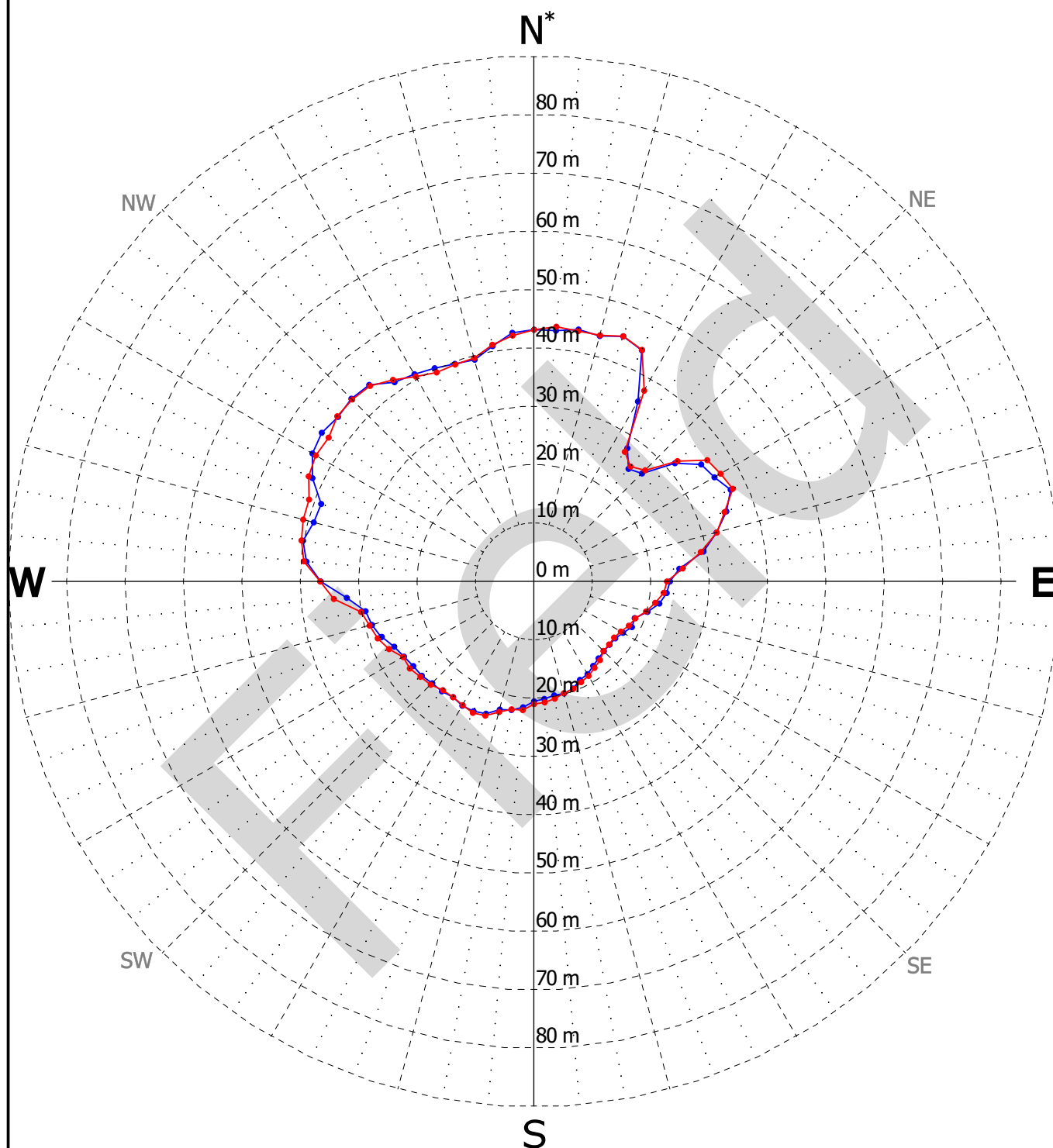
CLIENTE : BRASKEM  
DATA : 21/04/2024

CAVIDADE : M#27 (POÇO : CD)  
OPERAÇÃO Nº : 11



**SEÇÃO HORIZONTAL**  
**951 m (TVD : 918.94 m)**

ESCALA 1/1000



— Operação nº 2024 - 2

— Operação nº 2024 - 1

Max raio	: 44.67 m
Orientação máximo raio*	: N20
Superfície	: 3189.33 m <sup>2</sup>
Máxima distância	: 74.50 m

\*Todas as seções estão orientadas para o Norte Magnético.

Dedinação Magnética = -22.1°

Os resultados apresentados nesse relatório de campo não foram revisados ou validados e não são, desta forma, definitivos. eles não podem, em nenhum caso, ser utilizados como suporte de interpretação e devem ser considerados apenas como à título indicativo. a empresa FLODIM se afasta de toda e qualquer responsabilidade no uso dessas informações temporárias para fins de tomada de decisão



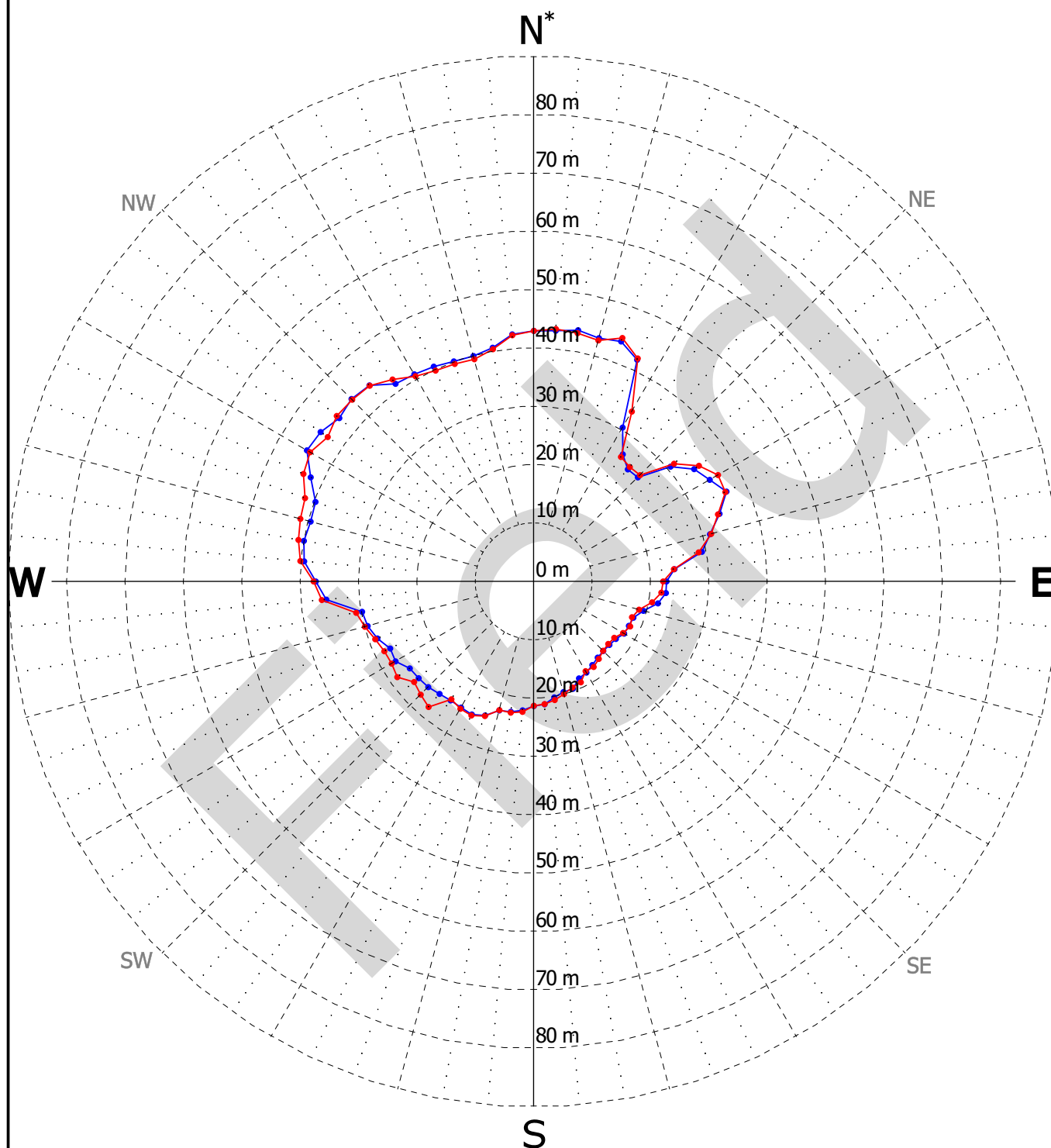
CLIENTE : BRASKEM  
DATA : 21/04/2024

CAVIDADE : M#27 (POÇO : CD)  
OPERAÇÃO Nº : 11



**SEÇÃO HORIZONTAL**  
**952 m (TVD : 919.94 m)**

ESCALA 1/1000



— Operação nº 2024 - 2

— Operação nº 2024 - 1

Max raio	: 44.35 m
Orientação máximo raio*	: N20
Superfície	: 3194.45 m <sup>2</sup>
Máxima distância	: 73.76 m

\*Todas as seções estão orientadas para o Norte Magnético.

Dedinação Magnética = -22.1°

Os resultados apresentados nesse relatório de campo não foram revisados ou validados e não são, desta forma, definitivos. eles não podem, em nenhum caso, ser utilizados como suporte de interpretação e devem ser considerados apenas como à título indicativo. a empresa FLODIM se afasta de toda e qualquer responsabilidade no uso dessas informações temporárias para fins de tomada de decisão



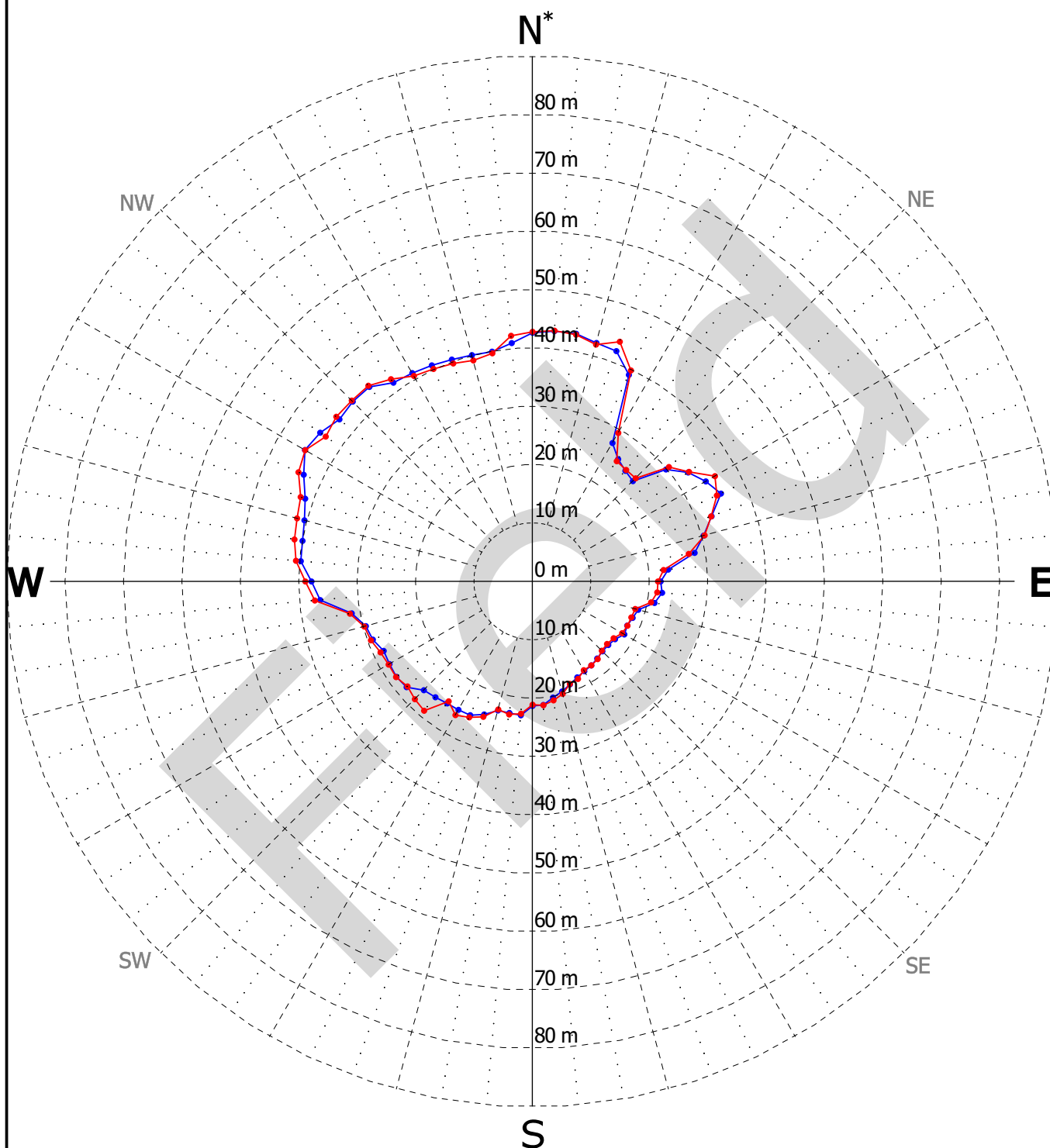
CLIENTE : BRASKEM  
DATA : 21/04/2024

CAVIDADE : M#27 (POÇO : CD)  
OPERAÇÃO Nº : 11



**SEÇÃO HORIZONTAL**  
**953 m (TVD : 920.94 m)**

ESCALA 1/1000



— Operação nº 2024 - 2

— Operação nº 2024 - 1

Max raio	: 44.95 m
Orientação máximo raio*	: N300
Superfície	: 3164.83 m <sup>2</sup>
Máxima distância	: 73.19 m

\*Todas as seções estão orientadas para o Norte Magnético.

Dedinação Magnética = -22.1°

Os resultados apresentados nesse relatório de campo não foram revisados ou validados e não são, desta forma, definitivos. eles não podem, em nenhum caso, ser utilizados como suporte de interpretação e devem ser considerados apenas como à título indicativo. a empresa FLODIM se afasta de toda e qualquer responsabilidade no uso dessas informações temporárias para fins de tomada de decisão



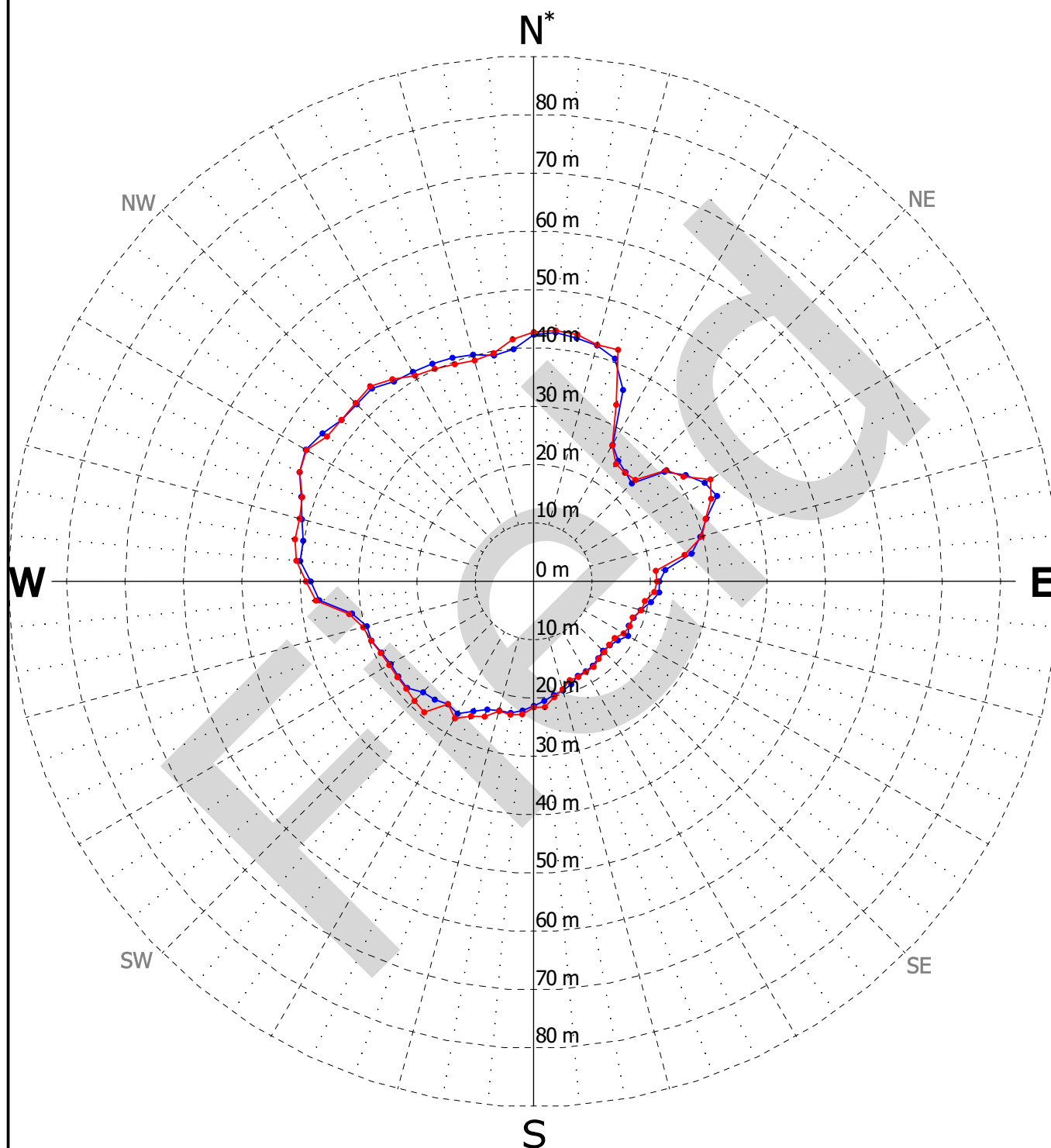
CLIENTE : BRASKEM  
DATA : 21/04/2024

CAVIDADE : M#27 (POÇO : CD)  
OPERAÇÃO Nº : 11



**SEÇÃO HORIZONTAL**  
**954 m (TVD : 921.94 m)**

ESCALA 1/1000



— Operação nº 2024 - 2

— Operação nº 2024 - 1

Max raio	: 44.98 m
Orientação máximo raio*	: N300
Superfície	: 3105.37 m <sup>2</sup>
Máxima distância	: 72.29 m

\*Todas as seções estão orientadas para o Norte Magnético.

Dedinação Magnética = -22.1°

Os resultados apresentados nesse relatório de campo não foram revisados ou validados e não são, desta forma, definitivos. eles não podem, em nenhum caso, ser utilizados como suporte de interpretação e devem ser considerados apenas como à título indicativo. a empresa FLODIM se afasta de toda e qualquer responsabilidade no uso dessas informações temporárias para fins de tomada de decisão



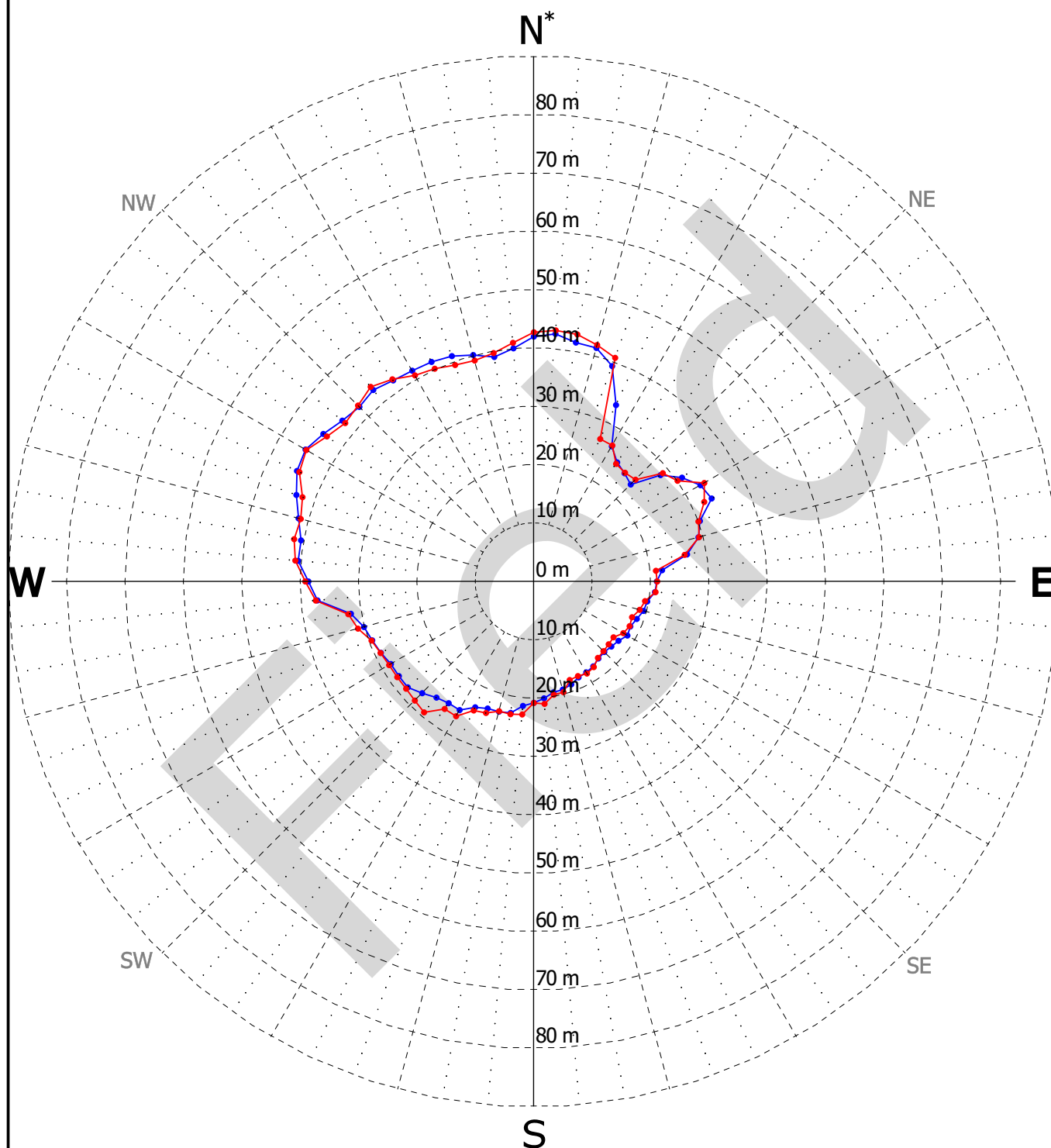
CLIENTE : BRASKEM  
DATA : 21/04/2024

CAVIDADE : M#27 (POÇO : CD)  
OPERAÇÃO Nº : 11



**SEÇÃO HORIZONTAL**  
**955 m (TVD : 922.94 m)**

ESCALA 1/1000



— Operação nº 2024 - 2

— Operação nº 2024 - 1

Max raio	: 45.00 m
Orientação máximo raio*	: N300
Superfície	: 3054.18 m <sup>2</sup>
Máxima distância	: 71.31 m

\*Todas as seções estão orientadas para o Norte Magnético.

Dedinação Magnética = -22.1°

Os resultados apresentados nesse relatório de campo não foram revisados ou validados e não são, desta forma, definitivos. eles não podem, em nenhum caso, ser utilizados como suporte de interpretação e devem ser considerados apenas como à título indicativo. a empresa FLODIM se afasta de toda e qualquer responsabilidade no uso dessas informações temporárias para fins de tomada de decisão



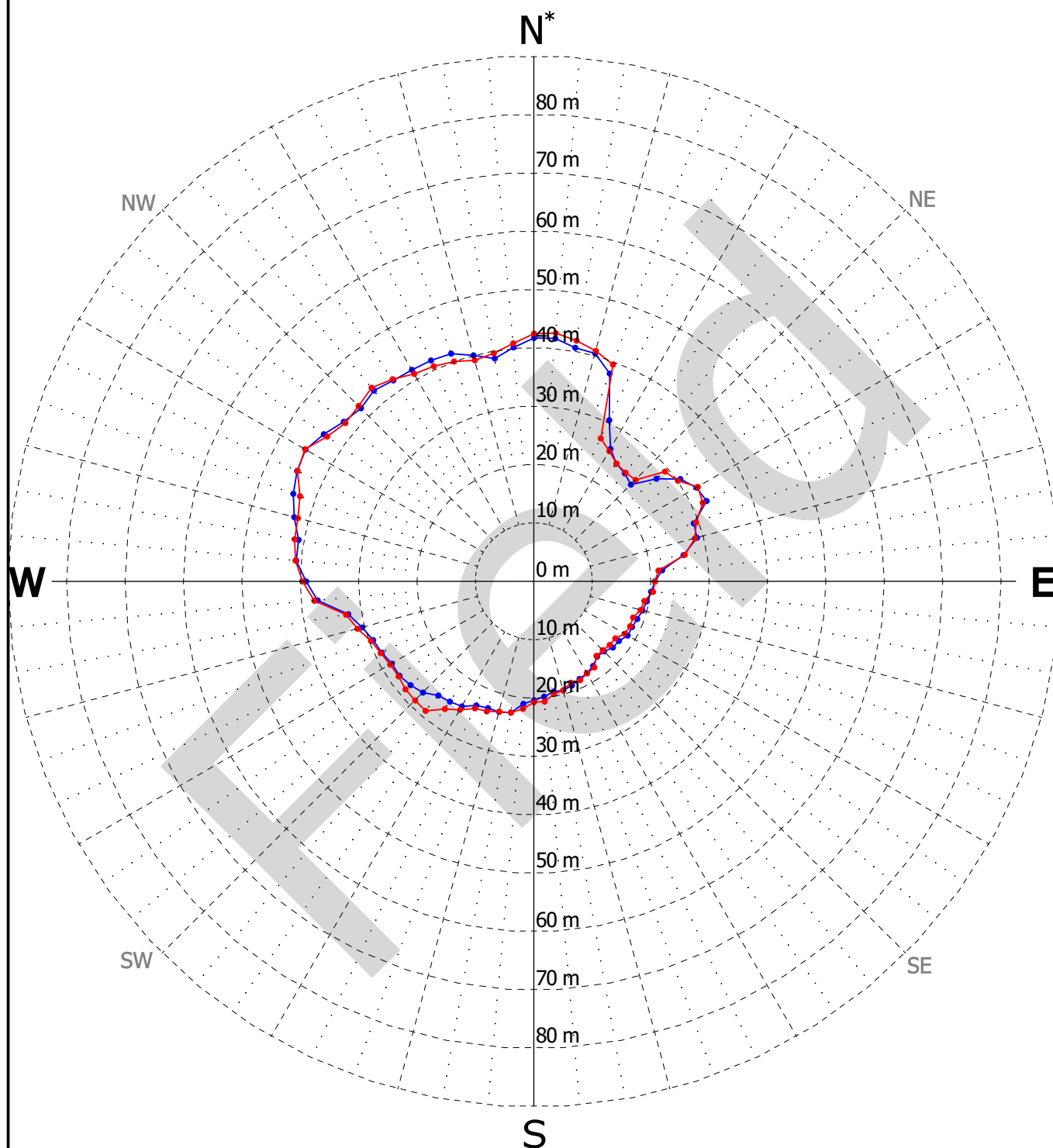
CLIENTE : BRASKEM  
DATA : 21/04/2024

CAVIDADE : M#27 (POÇO : CD)  
OPERAÇÃO Nº : 11



**SEÇÃO HORIZONTAL**  
**956 m (TVD : 923.94 m)**

ESCALA 1/1000



— Operação nº 2024 - 2

— Operação nº 2024 - 1

Max raio	: 45.29 m
Orientação máximo raio*	: N300
Superfície	: 3037.07 m <sup>2</sup>
Máxima distância	: 70.44 m

\*Todas as seções estão orientadas para o Norte Magnético.

Dedinação Magnética = -22.1°

Os resultados apresentados nesse relatório de campo não foram revisados ou validados e não são, desta forma, definitivos. eles não podem, em nenhum caso, ser utilizados como suporte de interpretação e devem ser considerados apenas como à título indicativo. a empresa FLODIM se afasta de toda e qualquer responsabilidade no uso dessas informações temporárias para fins de tomada de decisão





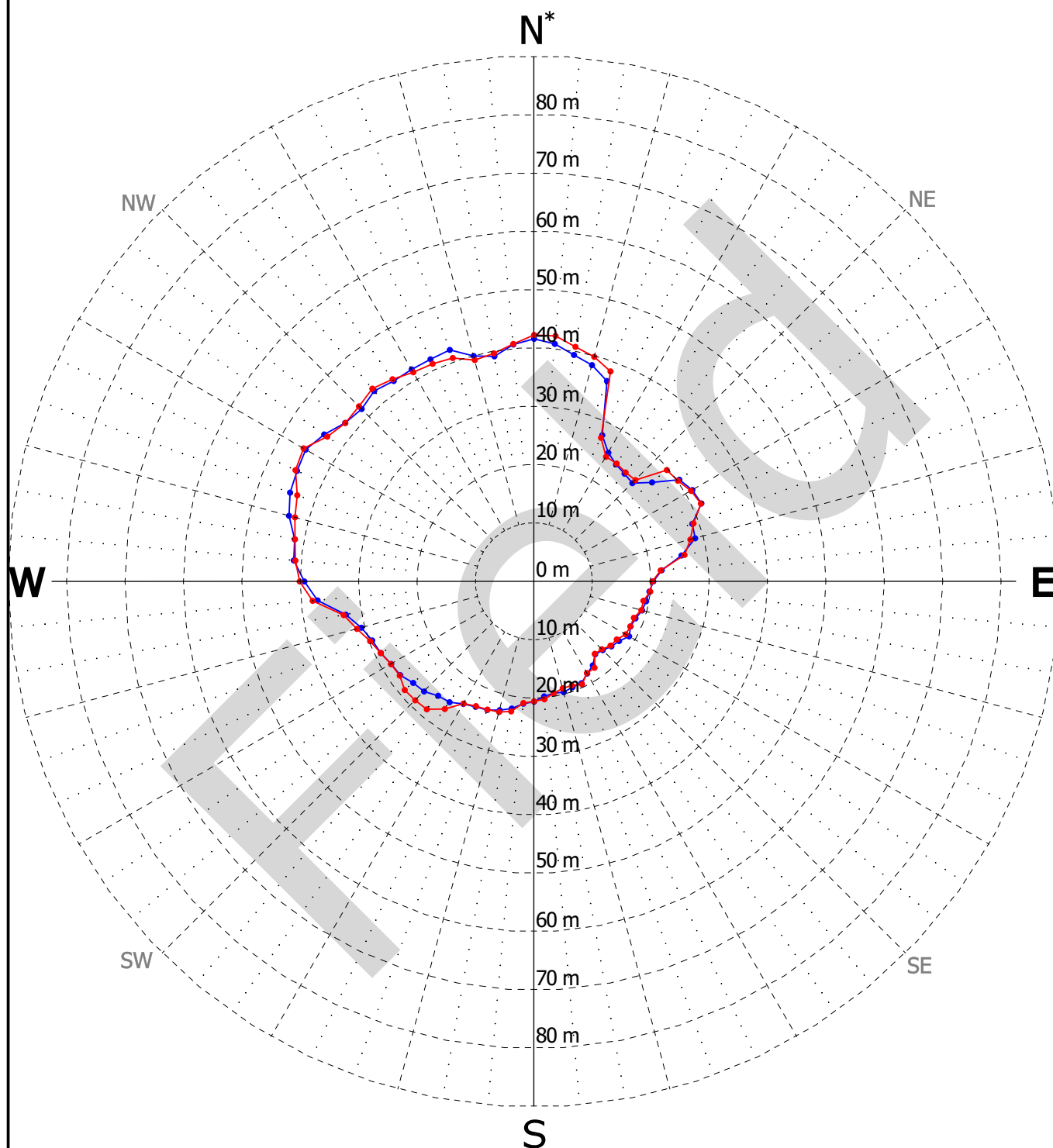
CLIENTE : BRASKEM  
DATA : 21/04/2024

CAVIDADE : M#27 (POÇO : CD)  
OPERAÇÃO Nº : 11



**SEÇÃO HORIZONTAL**  
**957 m (TVD : 924.94 m)**

ESCALA 1/1000



— Operação nº 2024 - 2

— Operação nº 2024 - 1

Max raio	: 45.58 m
Orientação máximo raio*	: N300
Superfície	: 3020.54 m <sup>2</sup>
Máxima distância	: 70.12 m

\*Todas as seções estão orientadas para o Norte Magnético.

Dedinação Magnética = -22.1°

Os resultados apresentados nesse relatório de campo não foram revisados ou validados e não são, desta forma, definitivos. eles não podem, em nenhum caso, ser utilizados como suporte de interpretação e devem ser considerados apenas como à título indicativo. a empresa FLODIM se afasta de toda e qualquer responsabilidade no uso dessas informações temporárias para fins de tomada de decisão



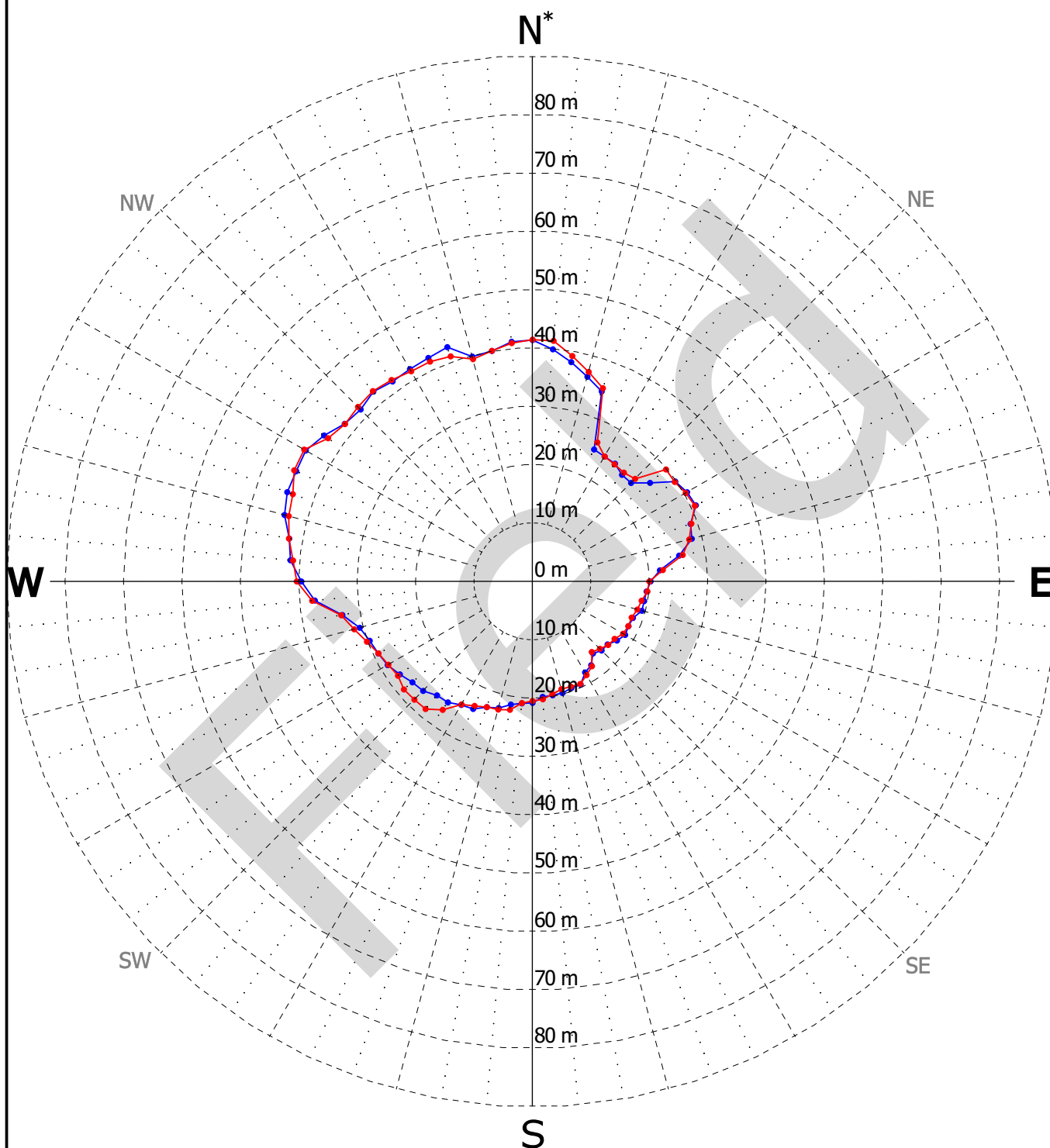
CLIENTE : BRASKEM  
DATA : 21/04/2024

CAVIDADE : M#27 (POÇO : CD)  
OPERAÇÃO Nº : 11



**SEÇÃO HORIZONTAL**  
**958 m (TVD : 925.94 m)**

ESCALA 1/1000



— Operação nº 2024 - 2

— Operação nº 2024 - 1

Max raio	: 45.15 m
Orientação máximo raio*	: N300
Superfície	: 2989.80 m <sup>2</sup>
Máxima distância	: 69.72 m

\*Todas as seções estão orientadas para o Norte Magnético.

Dedinação Magnética = -22.1°

Os resultados apresentados nesse relatório de campo não foram revisados ou validados e não são, desta forma, definitivos. eles não podem, em nenhum caso, ser utilizados como suporte de interpretação e devem ser considerados apenas como à título indicativo. a empresa FLODIM se afasta de toda e qualquer responsabilidade no uso dessas informações temporárias para fins de tomada de decisão



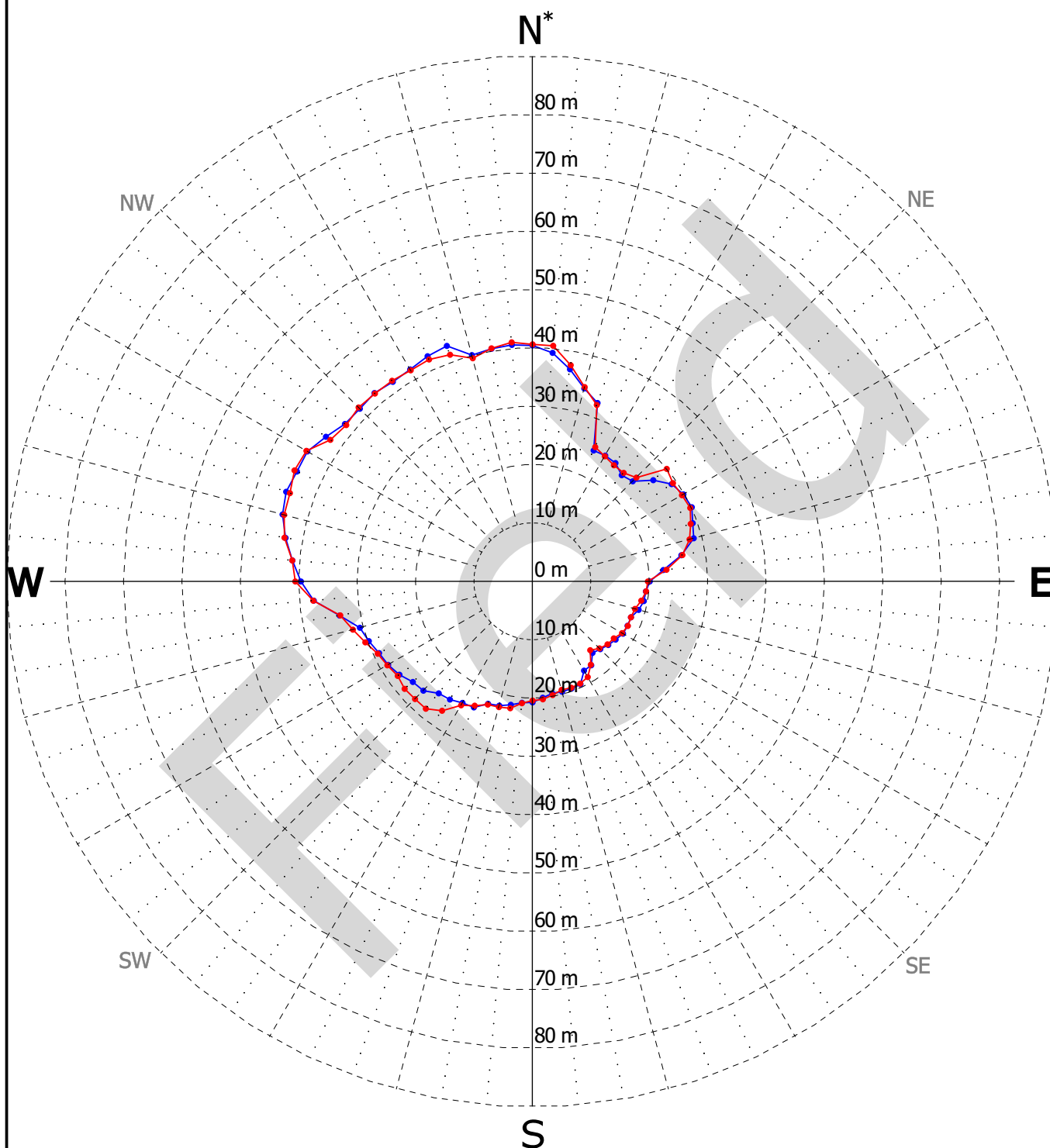
CLIENTE : BRASKEM  
DATA : 21/04/2024

CAVIDADE : M#27 (POÇO : CD)  
OPERAÇÃO Nº : 11



**SEÇÃO HORIZONTAL**  
**959 m (TVD : 926.94 m)**

ESCALA 1/1000



— Operação nº 2024 - 2

— Operação nº 2024 - 1

Max raio	: 44.98 m
Orientação máximo raio*	: N295
Superfície	: 2960.87 m <sup>2</sup>
Máxima distância	: 69.66 m

\*Todas as seções estão orientadas para o Norte Magnético.

Dedinação Magnética = -22.1°

Os resultados apresentados nesse relatório de campo não foram revisados ou validados e não são, desta forma, definitivos. eles não podem, em nenhum caso, ser utilizados como suporte de interpretação e devem ser considerados apenas como à título indicativo. a empresa FLODIM se afasta de toda e qualquer responsabilidade no uso dessas informações temporárias para fins de tomada de decisão



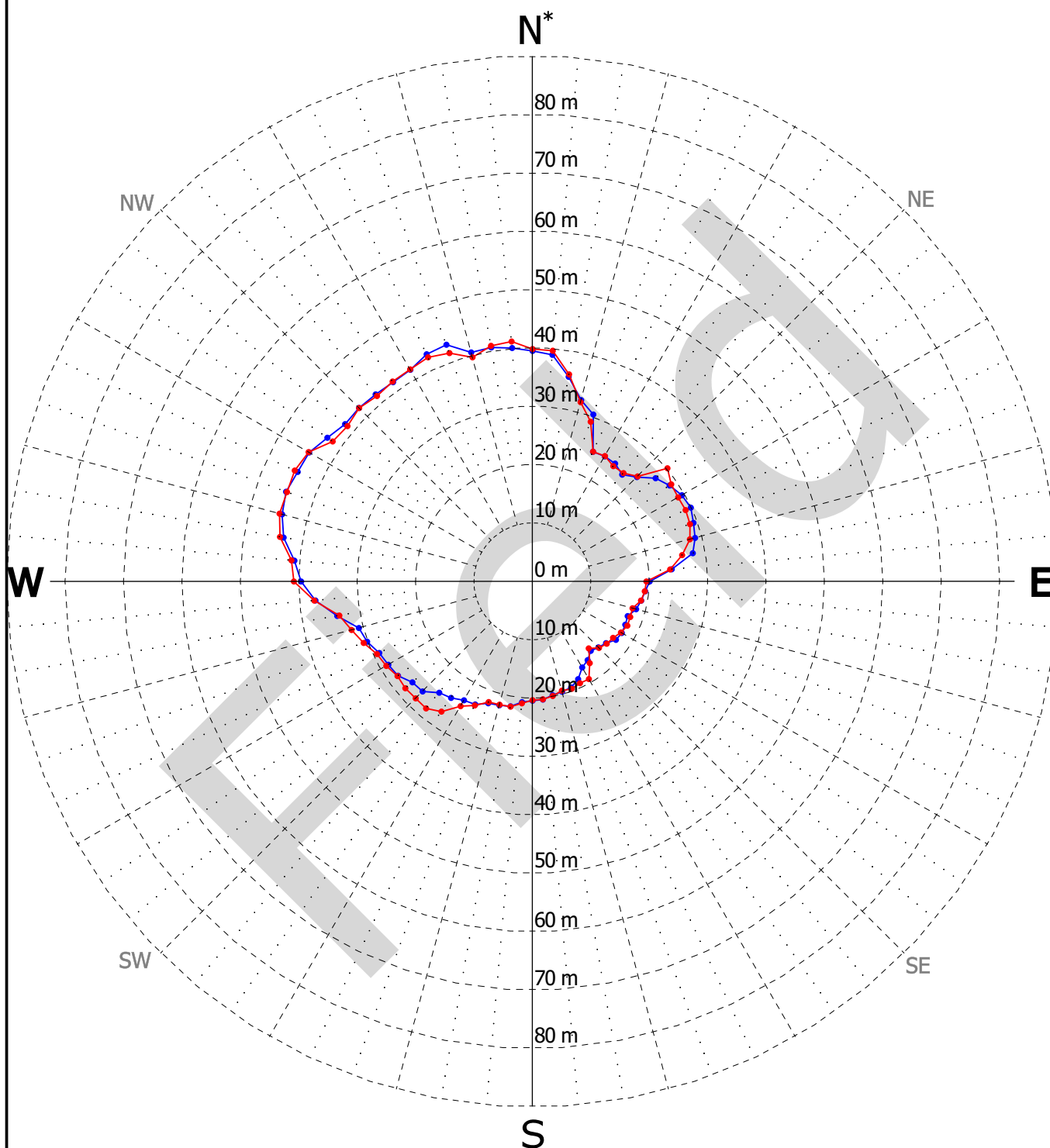
CLIENTE : BRASKEM  
DATA : 21/04/2024

CAVIDADE : M#27 (POÇO : CD)  
OPERAÇÃO Nº : 11



**SEÇÃO HORIZONTAL**  
**960 m (TVD : 927.94 m)**

ESCALA 1/1000



— Operação nº 2024 - 2

— Operação nº 2024 - 1

Max raio	: 44.93 m
Orientação máximo raio*	: N295
Superfície	: 2933.74 m <sup>2</sup>
Máxima distância	: 70.40 m

\*Todas as seções estão orientadas para o Norte Magnético.

Dedinação Magnética = -22.1°

Os resultados apresentados nesse relatório de campo não foram revisados ou validados e não são, desta forma, definitivos. eles não podem, em nenhum caso, ser utilizados como suporte de interpretação e devem ser considerados apenas como à título indicativo. a empresa FLODIM se afasta de toda e qualquer responsabilidade no uso dessas informações temporárias para fins de tomada de decisão



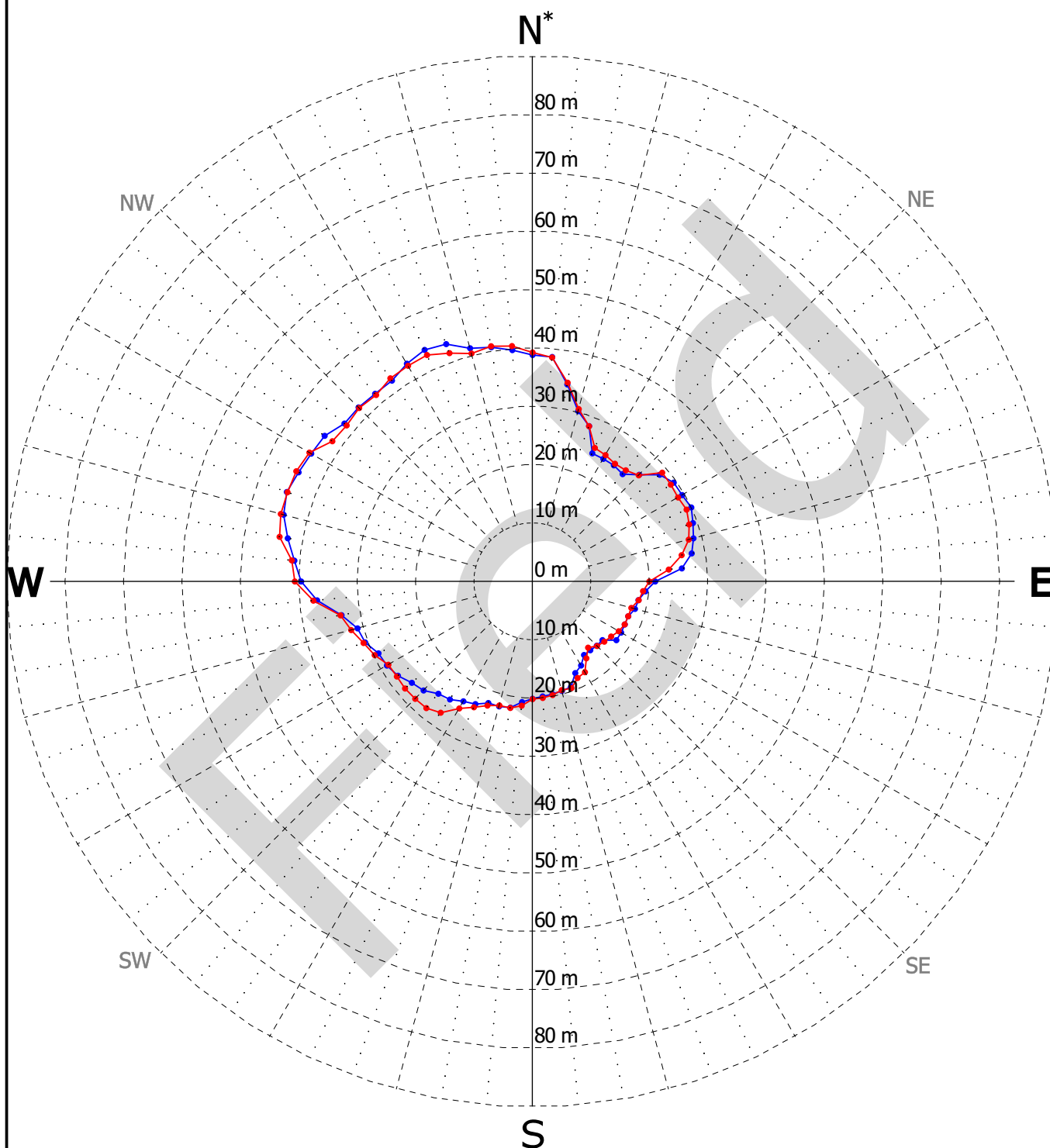
CLIENTE : BRASKEM  
DATA : 21/04/2024

CAVIDADE : M#27 (POÇO : CD)  
OPERAÇÃO Nº : 11



**SEÇÃO HORIZONTAL**  
**961 m (TVD : 928.94 m)**

ESCALA 1/1000



— Operação nº 2024 - 2

— Operação nº 2024 - 1

Max raio	: 44.65 m
Orientação máximo raio*	: N290
Superfície	: 2917.86 m <sup>2</sup>
Máxima distância	: 70.16 m

\*Todas as seções estão orientadas para o Norte Magnético.

Dedinação Magnética = -22.1°

Os resultados apresentados nesse relatório de campo não foram revisados ou validados e não são, desta forma, definitivos. eles não podem, em nenhum caso, ser utilizados como suporte de interpretação e devem ser considerados apenas como à título indicativo. a empresa FLODIM se afasta de toda e qualquer responsabilidade no uso dessas informações temporárias para fins de tomada de decisão



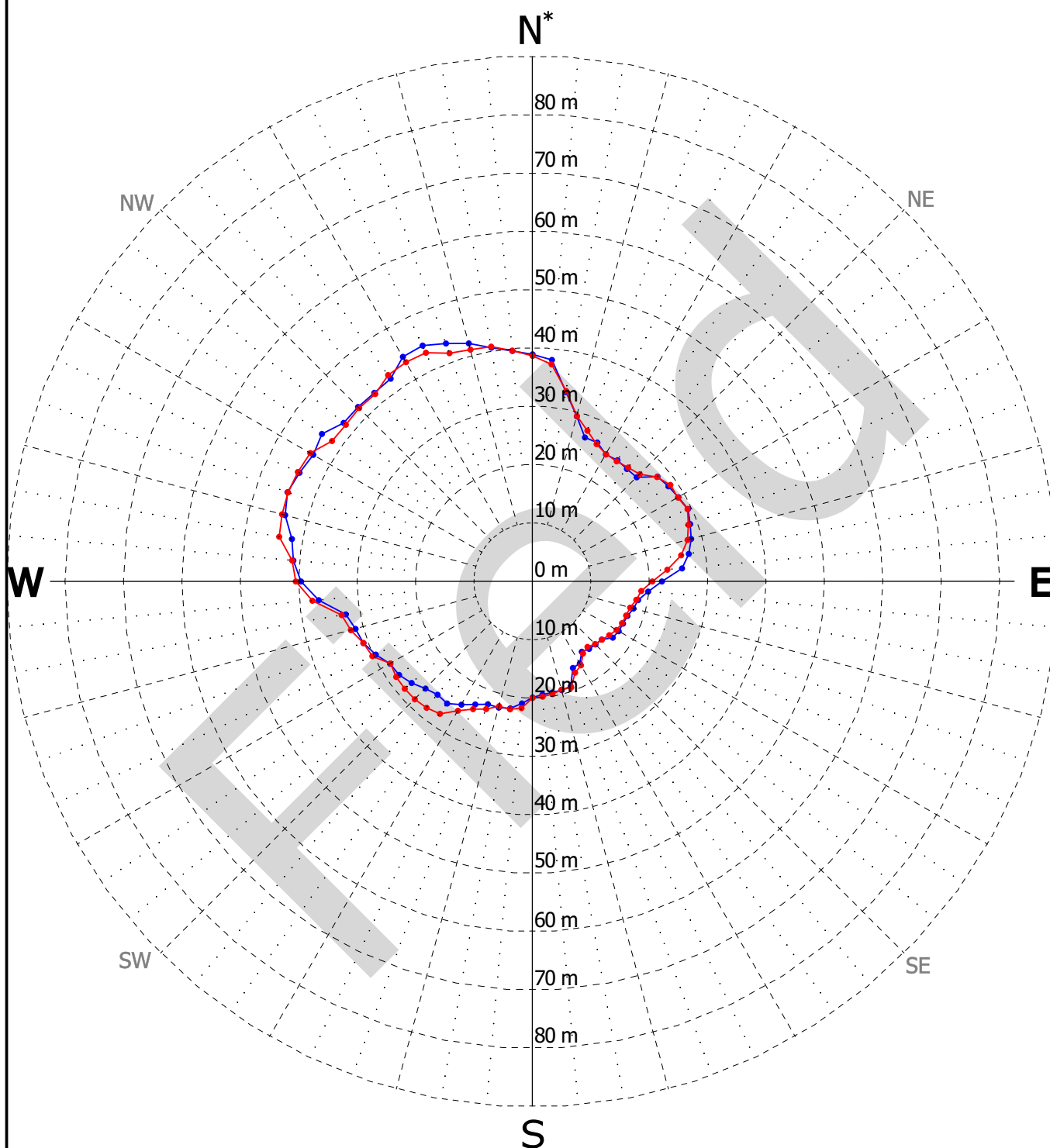
CLIENTE : BRASKEM  
DATA : 21/04/2024

CAVIDADE : M#27 (POÇO : CD)  
OPERAÇÃO Nº : 11



**SEÇÃO HORIZONTAL**  
**962 m (TVD : 929.94 m)**

ESCALA 1/1000



— Operação nº 2024 - 2

— Operação nº 2024 - 1

Max raio	: 44.56 m
Orientação máximo raio*	: N290
Superfície	: 2902.96 m <sup>2</sup>
Máxima distância	: 70.08 m

\*Todas as seções estão orientadas para o Norte Magnético.

Dedinação Magnética = -22.1°

Os resultados apresentados nesse relatório de campo não foram revisados ou validados e não são, desta forma, definitivos. eles não podem, em nenhum caso, ser utilizados como suporte de interpretação e devem ser considerados apenas como à título indicativo. a empresa FLODIM se afasta de toda e qualquer responsabilidade no uso dessas informações temporárias para fins de tomada de decisão



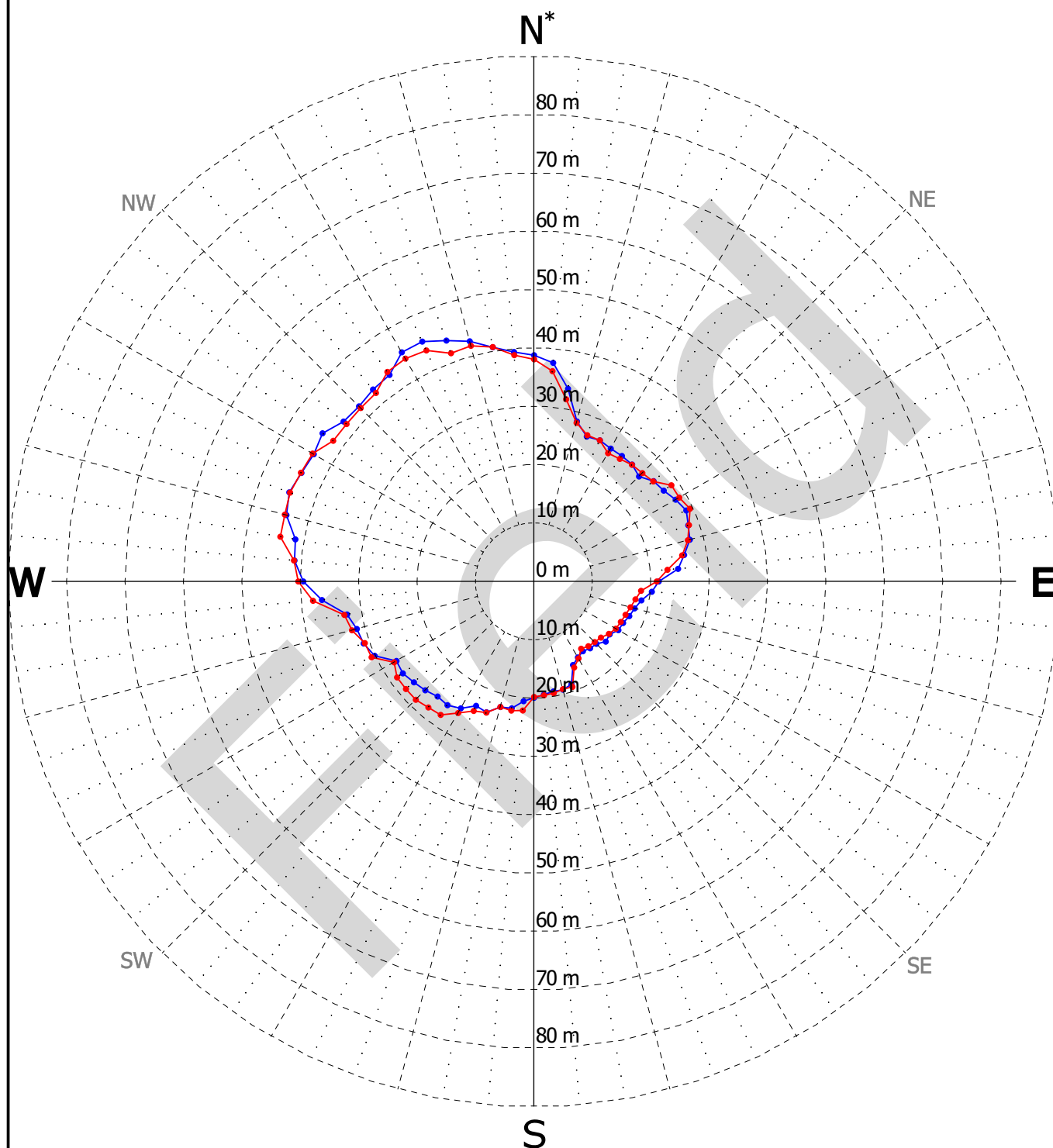
CLIENTE : BRASKEM  
DATA : 21/04/2024

CAVIDADE : M#27 (POÇO : CD)  
OPERAÇÃO Nº : 11



**SEÇÃO HORIZONTAL**  
**963 m (TVD : 930.94 m)**

ESCALA 1/1000



— Operação nº 2024 - 2

— Operação nº 2024 - 1

Max raio	: 44.46 m
Orientação máximo raio*	: N290
Superfície	: 2889.02 m <sup>2</sup>
Máxima distância	: 70.32 m

\*Todas as seções estão orientadas para o Norte Magnético.

Dedinação Magnética = -22.1°

Os resultados apresentados nesse relatório de campo não foram revisados ou validados e não são, desta forma, definitivos. eles não podem, em nenhum caso, ser utilizados como suporte de interpretação e devem ser considerados apenas como à título indicativo. a empresa FLODIM se afasta de toda e qualquer responsabilidade no uso dessas informações temporárias para fins de tomada de decisão



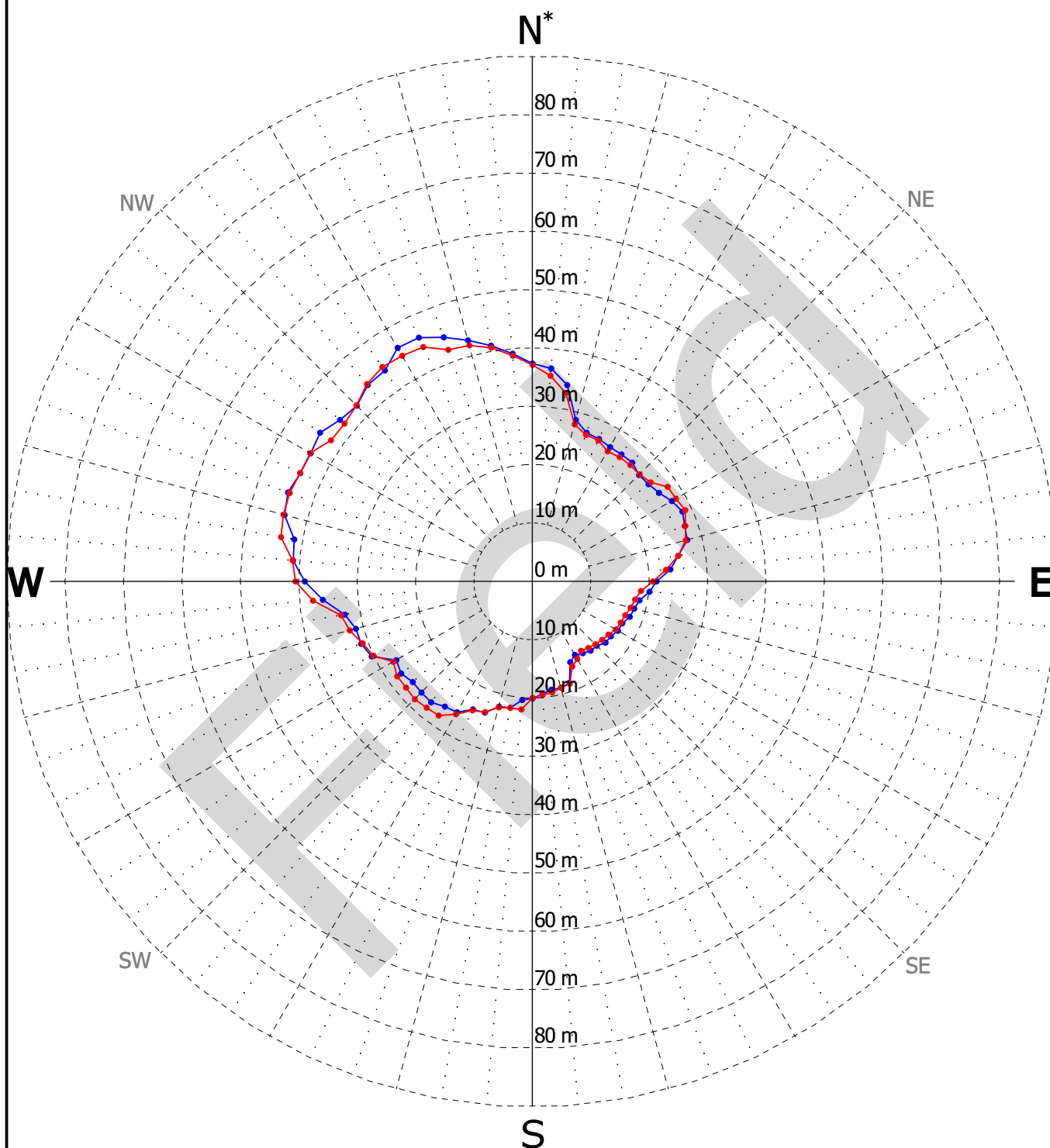
CLIENTE : BRASKEM  
DATA : 21/04/2024

CAVIDADE : M#27 (POÇO : CD)  
OPERAÇÃO Nº : 11



**SEÇÃO HORIZONTAL**  
**964 m (TVD : 931.94 m)**

ESCALA 1/1000



— Operação nº 2024 - 2

— Operação nº 2024 - 1

Max raio	: 44.82 m
Orientação máximo raio*	: N325
Superfície	: 2899.54 m <sup>2</sup>
Máxima distância	: 69.38 m

\*Todas as seções estão orientadas para o Norte Magnético.

Dedinação Magnética = -22.1°

Os resultados apresentados nesse relatório de campo não foram revisados ou validados e não são, desta forma, definitivos. eles não podem, em nenhum caso, ser utilizados como suporte de interpretação e devem ser considerados apenas como à título indicativo. a empresa FLODIM se afasta de toda e qualquer responsabilidade no uso dessas informações temporárias para fins de tomada de decisão





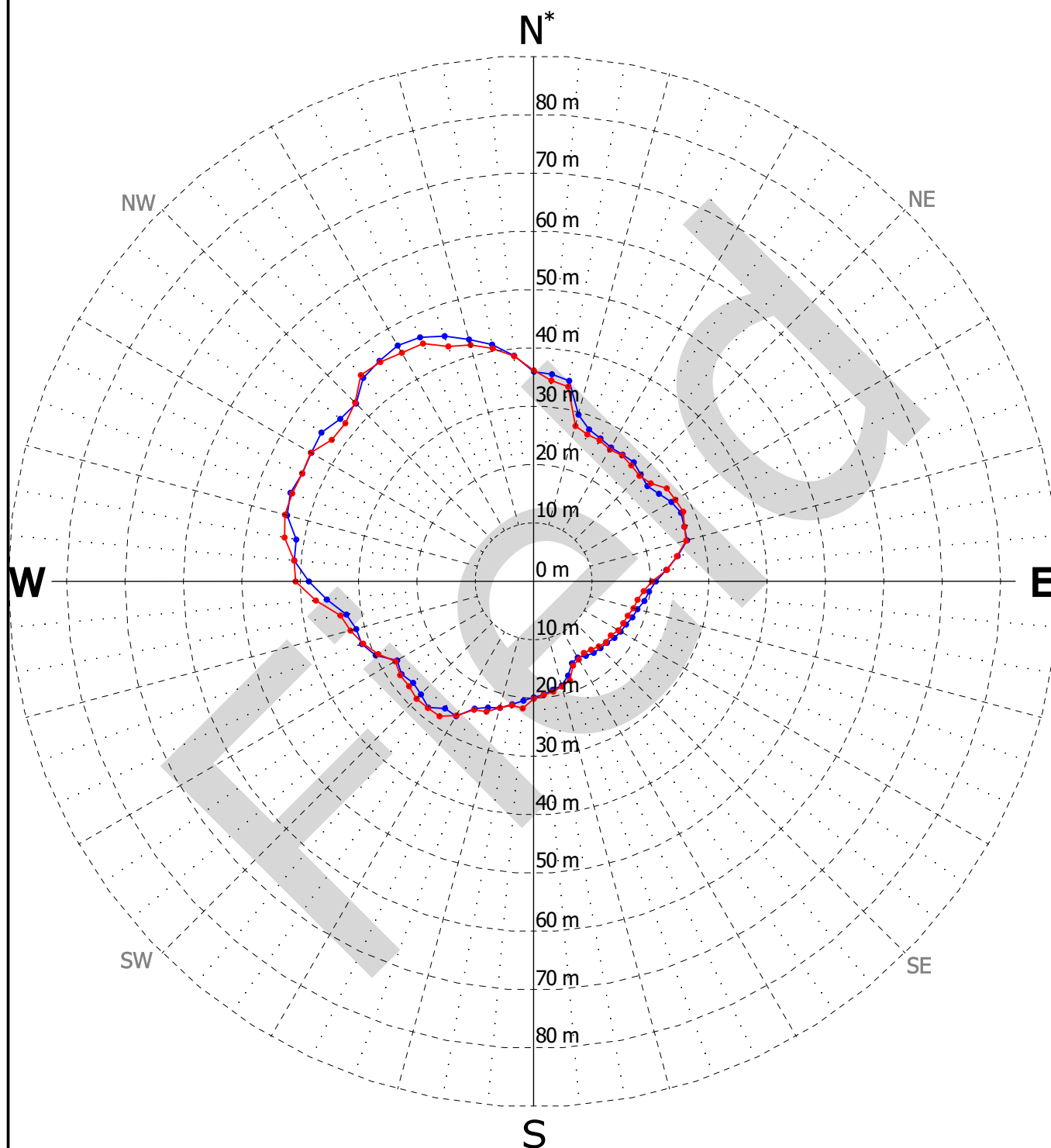
CLIENTE : BRASKEM  
DATA : 21/04/2024

CAVIDADE : M#27 (POÇO : CD)  
OPERAÇÃO Nº : 11



**SEÇÃO HORIZONTAL**  
**965 m (TVD : 932.94 m)**

ESCALA 1/1000



— Operação nº 2024 - 2

— Operação nº 2024 - 1

Max raio	: 46.11 m
Orientação máximo raio*	: N320
Superfície	: 2910.68 m <sup>2</sup>
Máxima distância	: 68.88 m

\*Todas as seções estão orientadas para o Norte Magnético.

Dedinação Magnética = -22.1°

Os resultados apresentados nesse relatório de campo não foram revisados ou validados e não são, desta forma, definitivos. eles não podem, em nenhum caso, ser utilizados como suporte de interpretação e devem ser considerados apenas como à título indicativo. a empresa FLODIM se afasta de toda e qualquer responsabilidade no uso dessas informações temporárias para fins de tomada de decisão



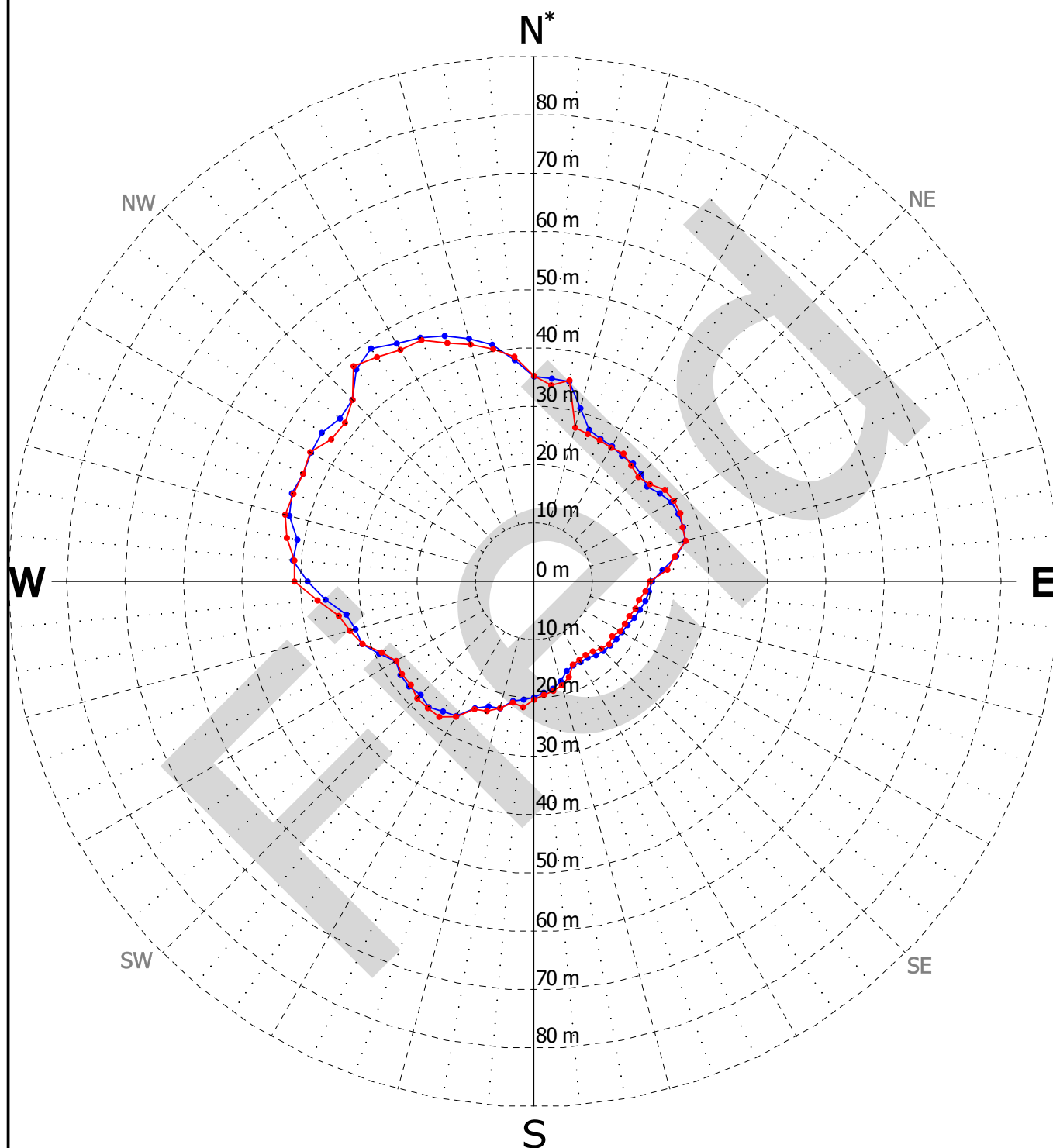
CLIENTE : BRASKEM  
DATA : 21/04/2024

CAVIDADE : M#27 (POÇO : CD)  
OPERAÇÃO Nº : 11



**SEÇÃO HORIZONTAL**  
**966 m (TVD : 933.94 m)**

ESCALA 1/1000



— Operação nº 2024 - 2

— Operação nº 2024 - 1

Max raio	: 48.10 m
Orientação máximo raio*	: N320
Superfície	: 2922.46 m <sup>2</sup>
Máxima distância	: 68.75 m

\*Todas as seções estão orientadas para o Norte Magnético.

Dedinação Magnética = -22.1°

Os resultados apresentados nesse relatório de campo não foram revisados ou validados e não são, desta forma, definitivos. eles não podem, em nenhum caso, ser utilizados como suporte de interpretação e devem ser considerados apenas como à título indicativo. a empresa FLODIM se afasta de toda e qualquer responsabilidade no uso dessas informações temporárias para fins de tomada de decisão



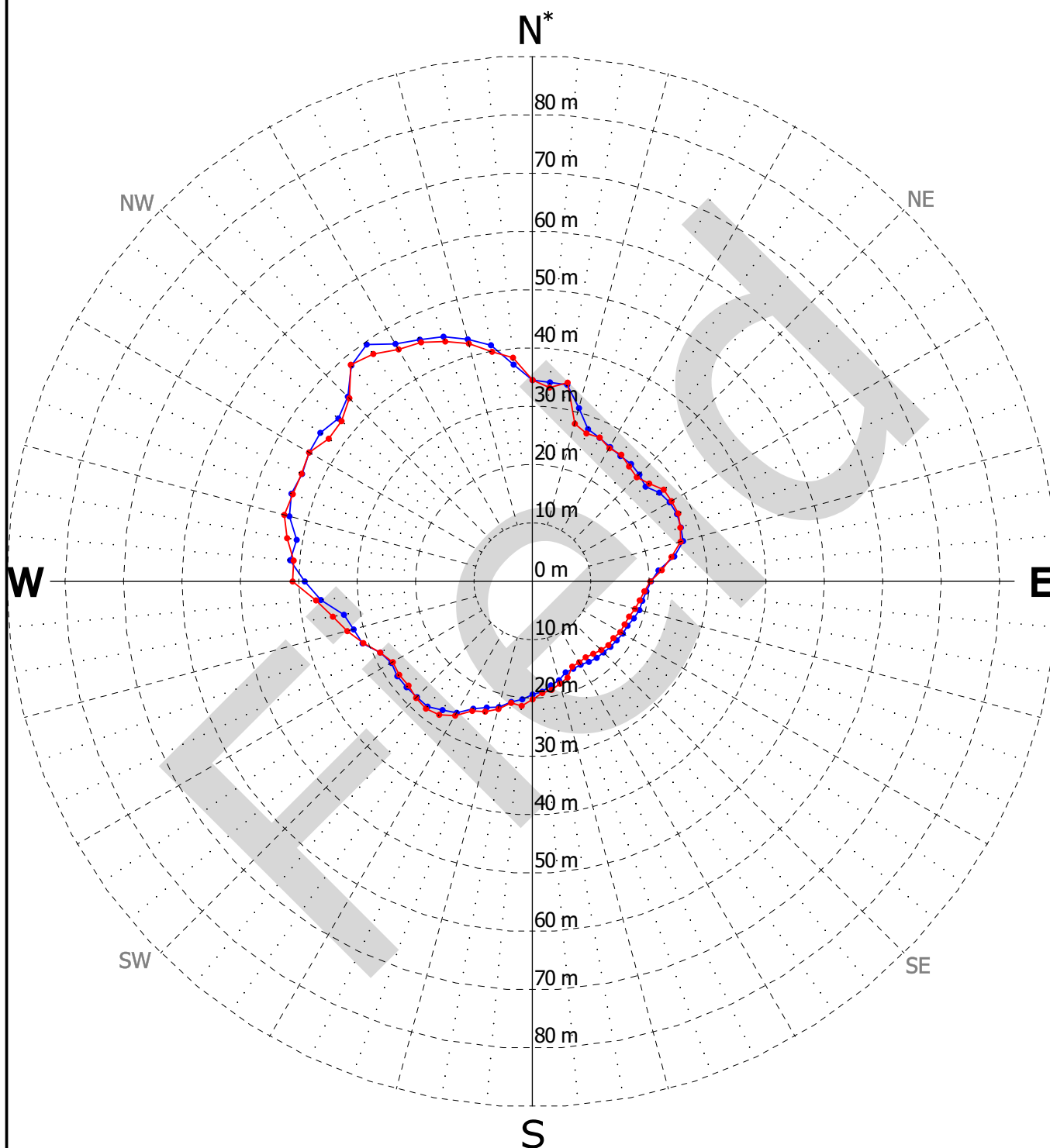
CLIENTE : BRASKEM  
DATA : 21/04/2024

CAVIDADE : M#27 (POÇO : CD)  
OPERAÇÃO Nº : 11



**SEÇÃO HORIZONTAL**  
**967 m (TVD : 934.94 m)**

ESCALA 1/1000



— Operação nº 2024 - 2

— Operação nº 2024 - 1

Max raio	: 48.43 m
Orientação máximo raio*	: N320
Superfície	: 2928.80 m <sup>2</sup>
Máxima distância	: 68.01 m

\*Todas as seções estão orientadas para o Norte Magnético.

Dedinação Magnética = -22.1°

Os resultados apresentados nesse relatório de campo não foram revisados ou validados e não são, desta forma, definitivos. eles não podem, em nenhum caso, ser utilizados como suporte de interpretação e devem ser considerados apenas como à título indicativo. a empresa FLODIM se afasta de toda e qualquer responsabilidade no uso dessas informações temporárias para fins de tomada de decisão



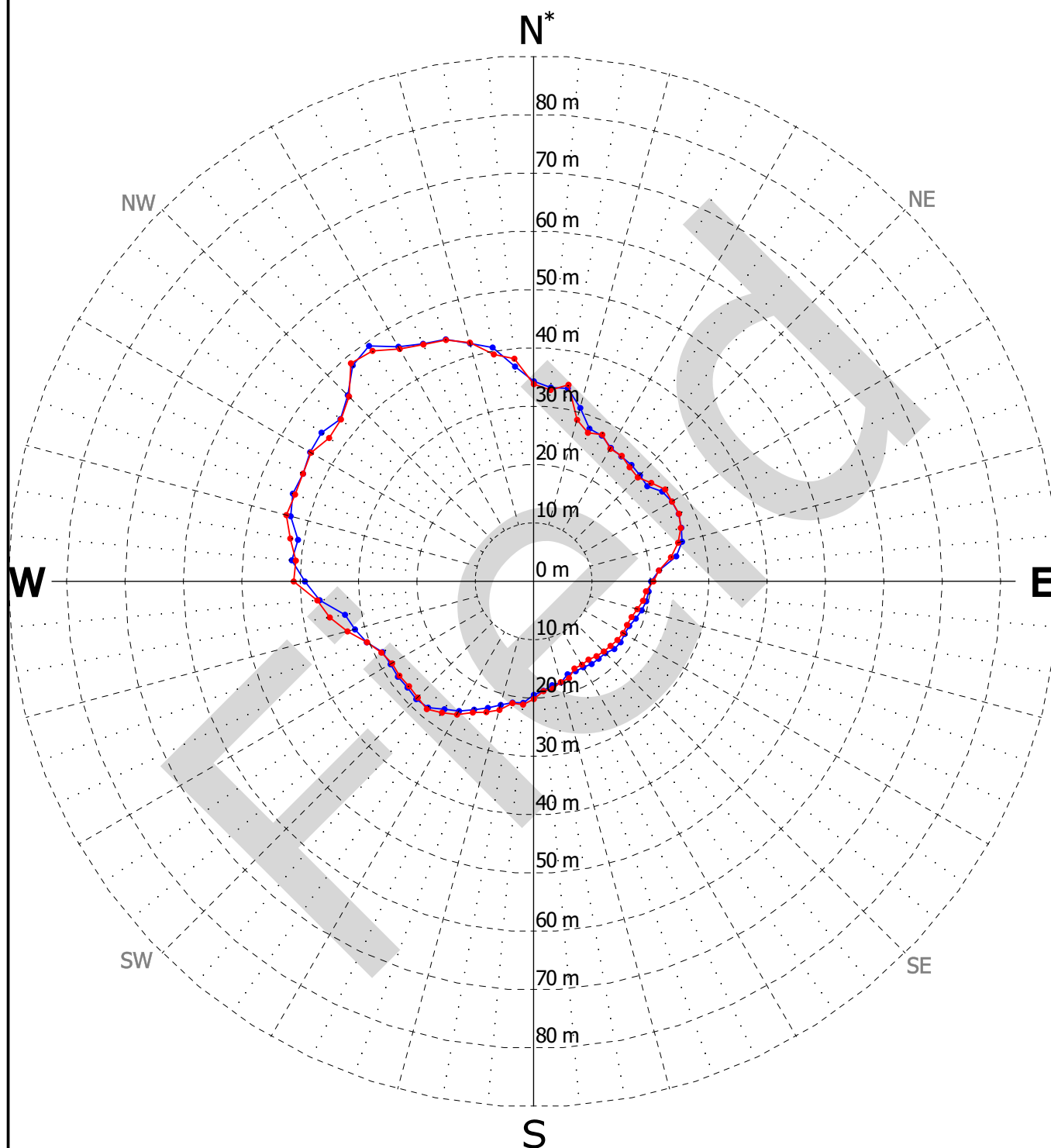
CLIENTE : BRASKEM  
DATA : 21/04/2024

CAVIDADE : M#27 (POÇO : CD)  
OPERAÇÃO Nº : 11



**SEÇÃO HORIZONTAL**  
**968 m (TVD : 935.94 m)**

ESCALA 1/1000



— Operação nº 2024 - 2

— Operação nº 2024 - 1

Max raio	: 48.75 m
Orientação máximo raio*	: N320
Superfície	: 2935.43 m <sup>2</sup>
Máxima distância	: 67.60 m

\*Todas as seções estão orientadas para o Norte Magnético.

Dedinação Magnética = -22.1°

Os resultados apresentados nesse relatório de campo não foram revisados ou validados e não são, desta forma, definitivos. eles não podem, em nenhum caso, ser utilizados como suporte de interpretação e devem ser considerados apenas como à título indicativo. a empresa FLODIM se afasta de toda e qualquer responsabilidade no uso dessas informações temporárias para fins de tomada de decisão



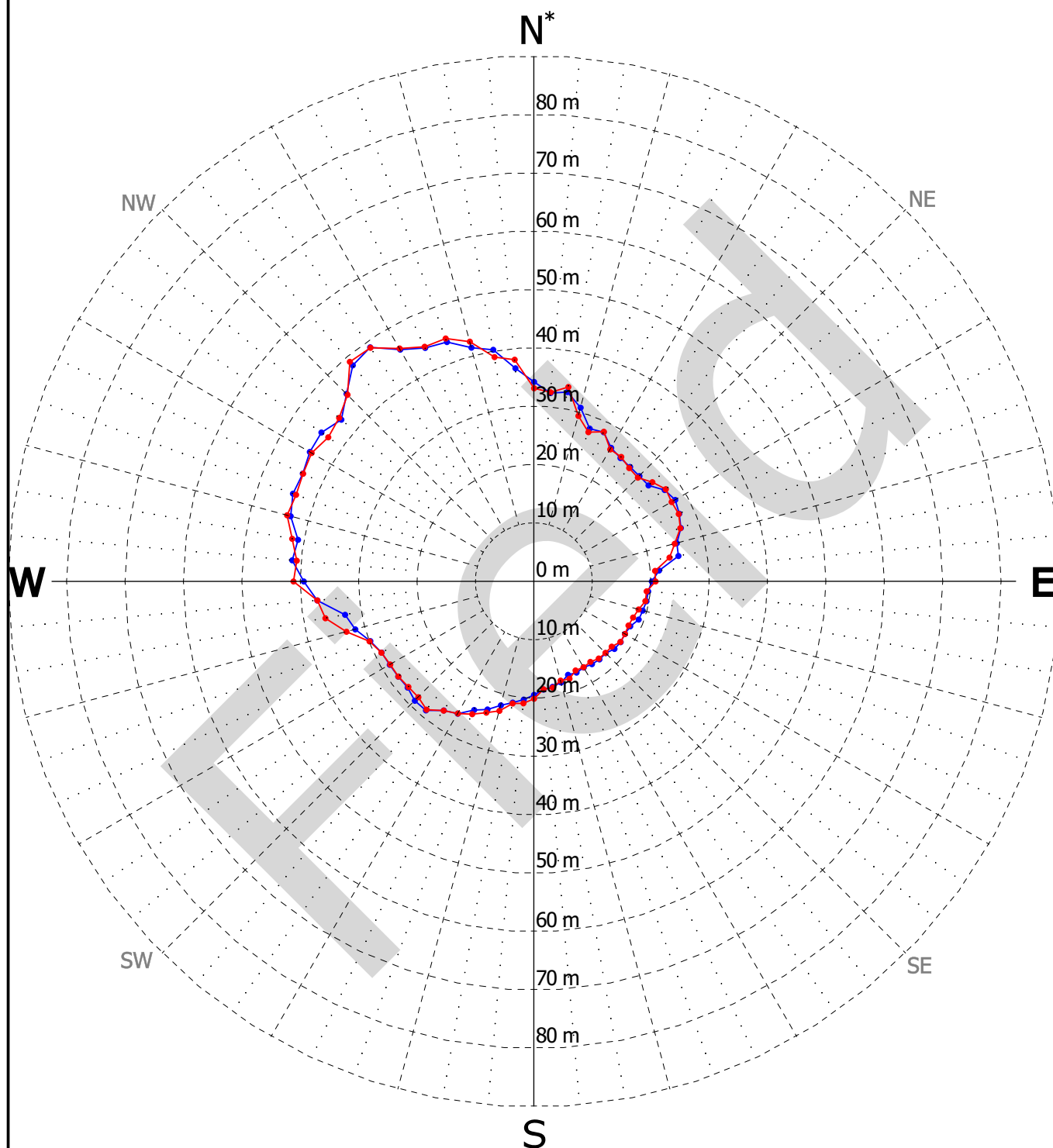
CLIENTE : BRASKEM  
DATA : 21/04/2024

CAVIDADE : M#27 (POÇO : CD)  
OPERAÇÃO Nº : 11



**SEÇÃO HORIZONTAL**  
**969 m (TVD : 936.94 m)**

ESCALA 1/1000



— Operação nº 2024 - 2

— Operação nº 2024 - 1

Max raio	: 49.08 m
Orientação máximo raio*	: N320
Superfície	: 2942.34 m <sup>2</sup>
Máxima distância	: 67.36 m

\*Todas as seções estão orientadas para o Norte Magnético.

Dedinação Magnética = -22.1°

Os resultados apresentados nesse relatório de campo não foram revisados ou validados e não são, desta forma, definitivos. eles não podem, em nenhum caso, ser utilizados como suporte de interpretação e devem ser considerados apenas como à título indicativo. a empresa FLODIM se afasta de toda e qualquer responsabilidade no uso dessas informações temporárias para fins de tomada de decisão



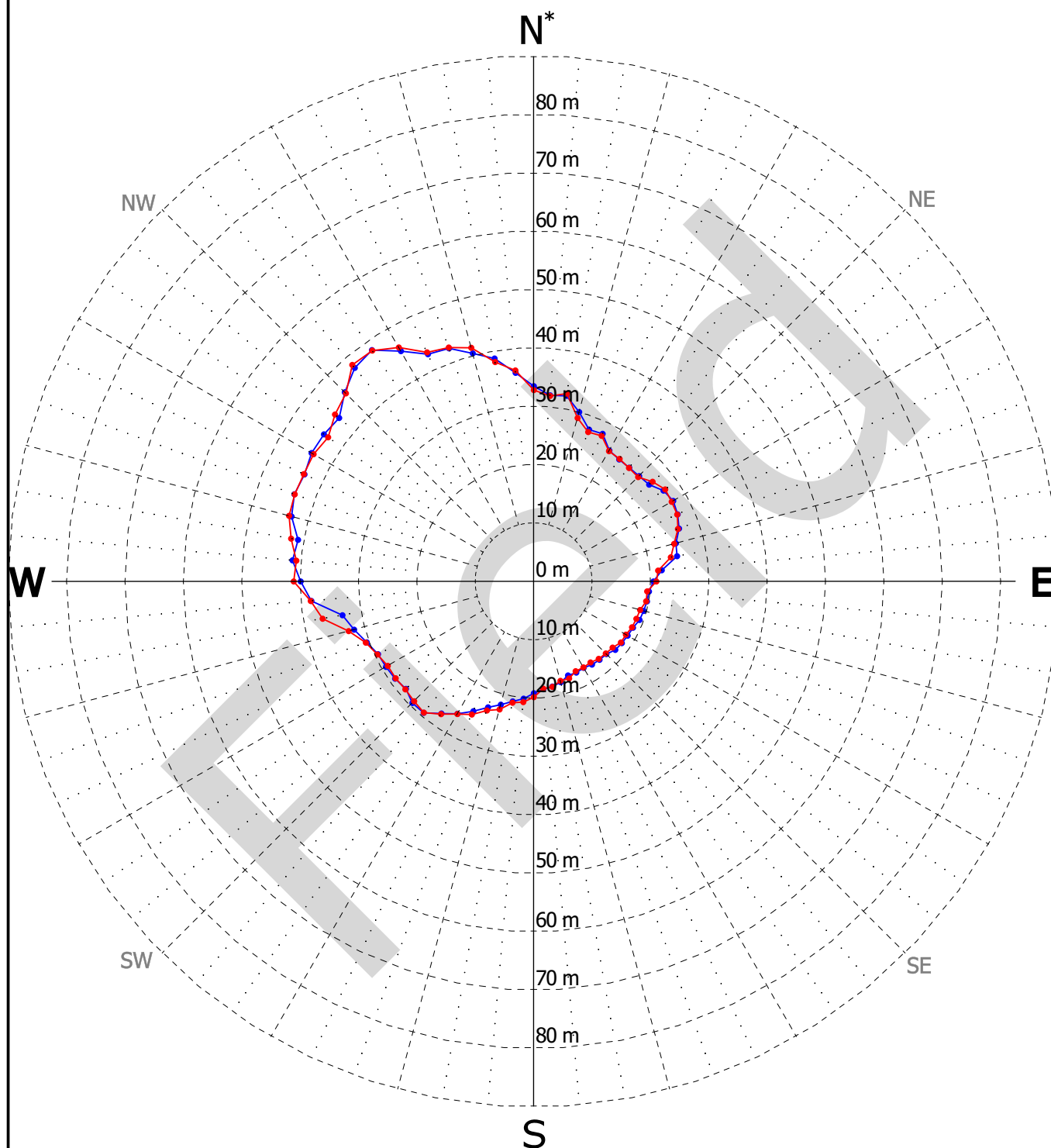
CLIENTE : BRASKEM  
DATA : 21/04/2024

CAVIDADE : M#27 (POÇO : CD)  
OPERAÇÃO Nº : 11



**SEÇÃO HORIZONTAL**  
**970 m (TVD : 937.94 m)**

ESCALA 1/1000



— Operação nº 2024 - 2

— Operação nº 2024 - 1

Max raio	: 48.39 m
Orientação máximo raio*	: N320
Superfície	: 2928.73 m <sup>2</sup>
Máxima distância	: 66.70 m

\*Todas as seções estão orientadas para o Norte Magnético.

Dedinação Magnética = -22.1°

Os resultados apresentados nesse relatório de campo não foram revisados ou validados e não são, desta forma, definitivos. eles não podem, em nenhum caso, ser utilizados como suporte de interpretação e devem ser considerados apenas como à título indicativo. a empresa FLODIM se afasta de toda e qualquer responsabilidade no uso dessas informações temporárias para fins de tomada de decisão



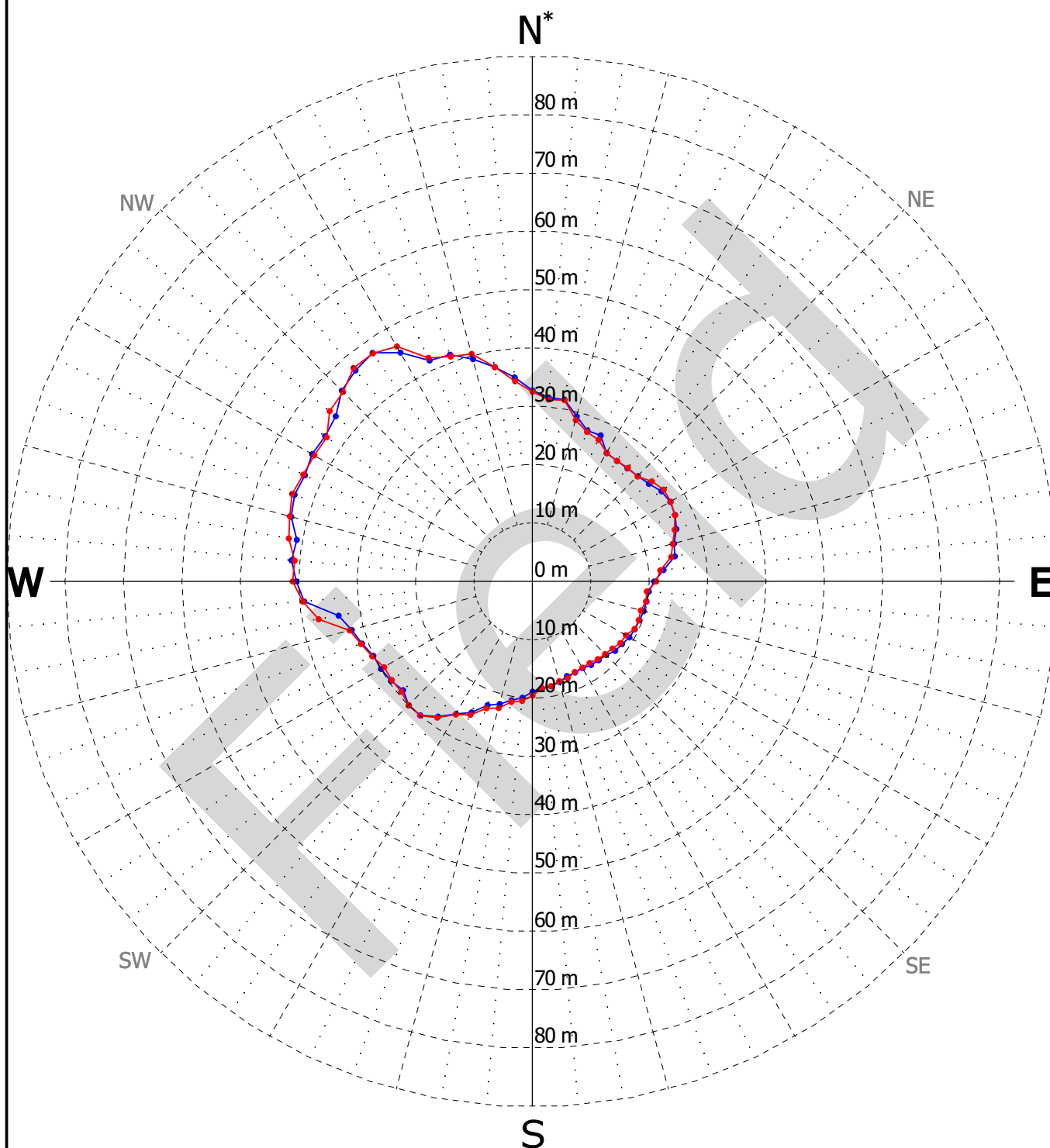
CLIENTE : BRASKEM  
DATA : 21/04/2024

CAVIDADE : M#27 (POÇO : CD)  
OPERAÇÃO Nº : 11



**SEÇÃO HORIZONTAL**  
**971 m (TVD : 938.94 m)**

ESCALA 1/1000



— Operação nº 2024 - 2

— Operação nº 2024 - 1

Max raio	: 47.70 m
Orientação máximo raio*	: N320
Superfície	: 2916.26 m <sup>2</sup>
Máxima distância	: 66.42 m

\*Todas as seções estão orientadas para o Norte Magnético.

Dedinação Magnética = -22.1°

Os resultados apresentados nesse relatório de campo não foram revisados ou validados e não são, desta forma, definitivos. eles não podem, em nenhum caso, ser utilizados como suporte de interpretação e devem ser considerados apenas como à título indicativo. a empresa FLODIM se afasta de toda e qualquer responsabilidade no uso dessas informações temporárias para fins de tomada de decisão



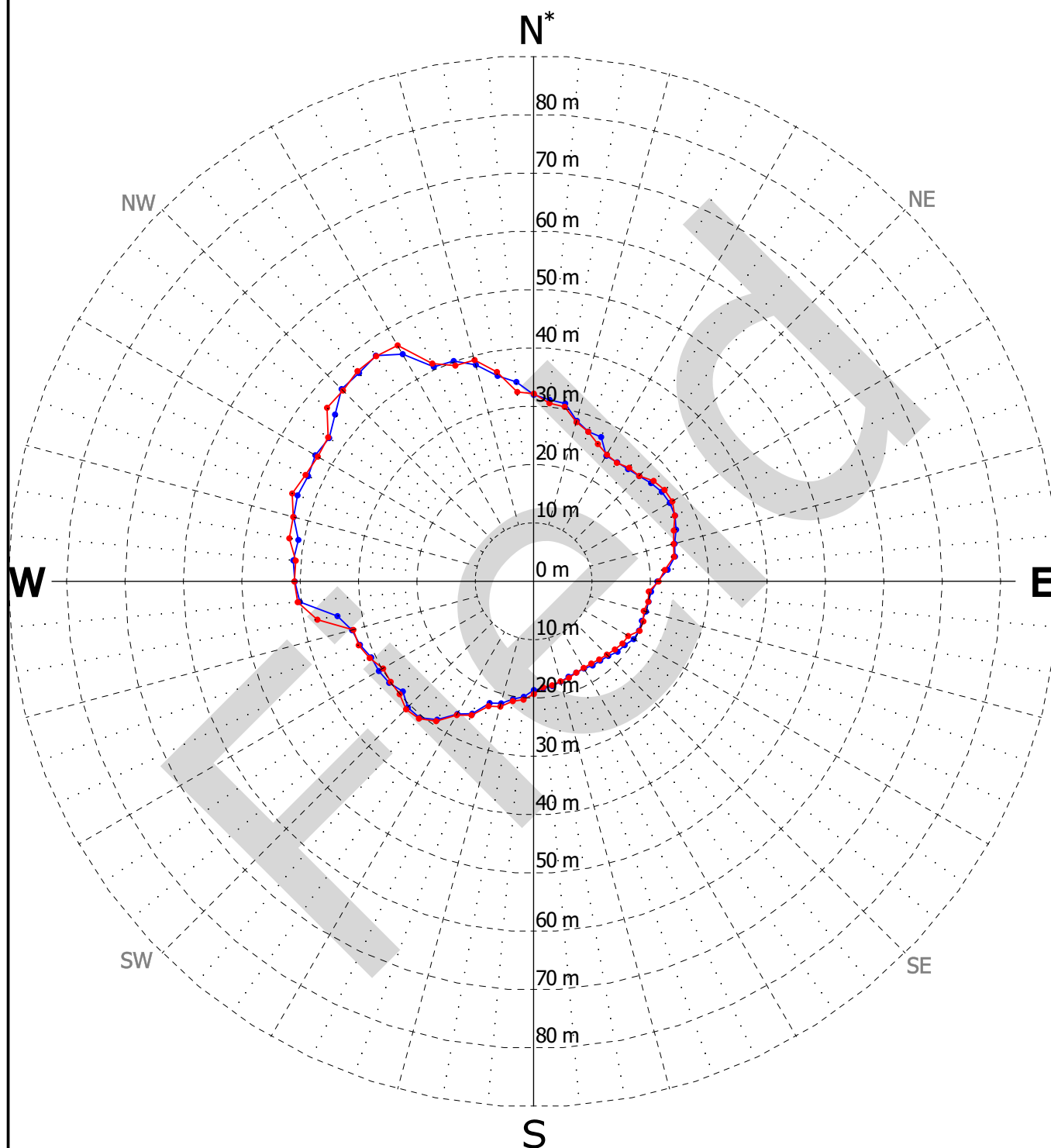
CLIENTE : BRASKEM  
DATA : 21/04/2024

CAVIDADE : M#27 (POÇO : CD)  
OPERAÇÃO Nº : 11



**SEÇÃO HORIZONTAL**  
**972 m (TVD : 939.94 m)**

ESCALA 1/1000



— Operação nº 2024 - 2

— Operação nº 2024 - 1

Max raio	: 47.08 m
Orientação máximo raio*	: N325
Superfície	: 2904.95 m <sup>2</sup>
Máxima distância	: 66.46 m

\*Todas as seções estão orientadas para o Norte Magnético.

Dedinação Magnética = -22.1°

Os resultados apresentados nesse relatório de campo não foram revisados ou validados e não são, desta forma, definitivos. eles não podem, em nenhum caso, ser utilizados como suporte de interpretação e devem ser considerados apenas como à título indicativo. a empresa FLODIM se afasta de toda e qualquer responsabilidade no uso dessas informações temporárias para fins de tomada de decisão





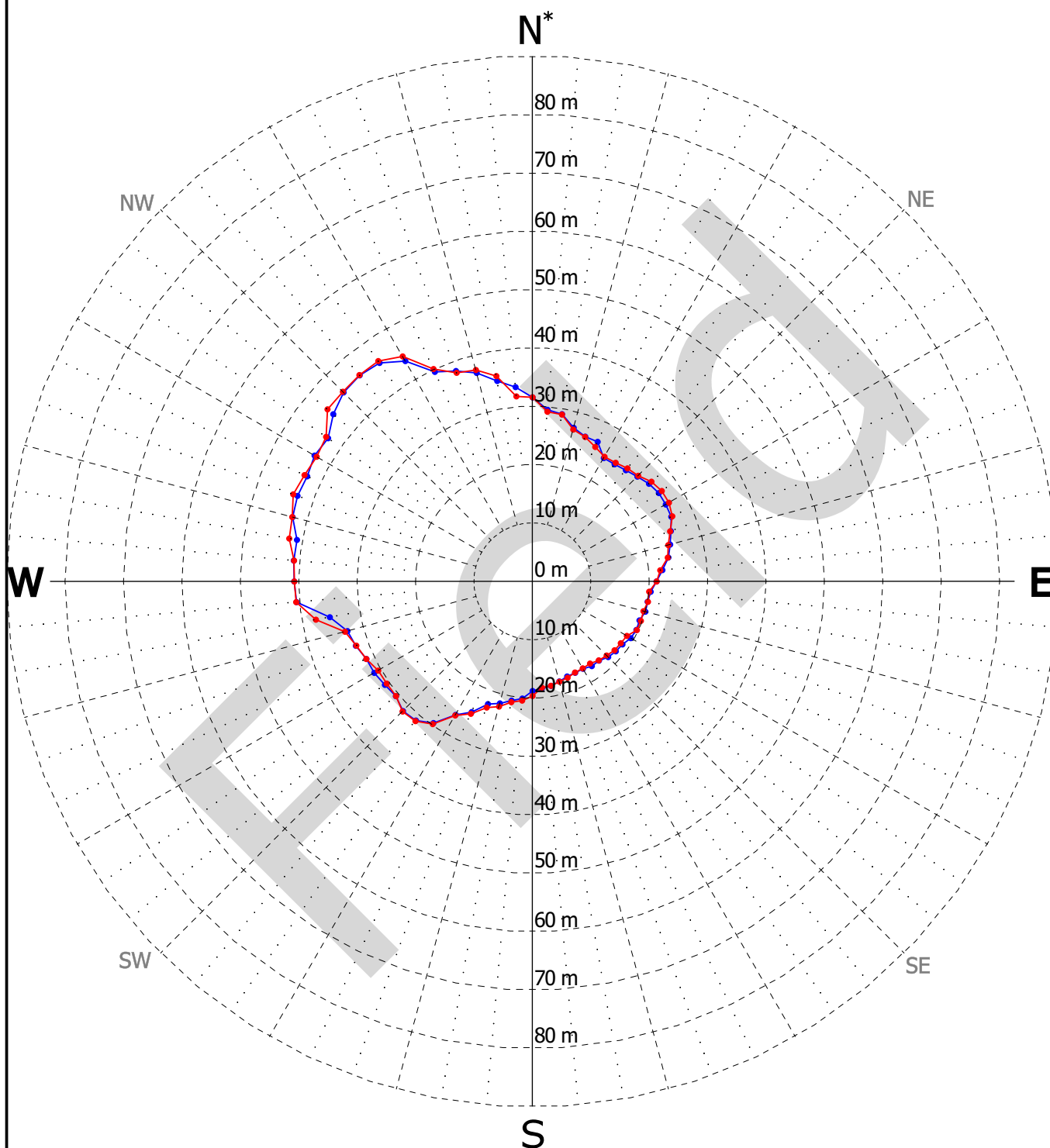
CLIENTE : BRASKEM  
DATA : 21/04/2024

CAVIDADE : M#27 (POÇO : CD)  
OPERAÇÃO Nº : 11



**SEÇÃO HORIZONTAL**  
**973 m (TVD : 940.94 m)**

ESCALA 1/1000



— Operação nº 2024 - 2

— Operação nº 2024 - 1

Max raio	: 46.12 m
Orientação máximo raio*	: N320
Superfície	: 2856.35 m <sup>2</sup>
Máxima distância	: 66.06 m

\*Todas as seções estão orientadas para o Norte Magnético.

Dedinação Magnética = -22.1°

Os resultados apresentados nesse relatório de campo não foram revisados ou validados e não são, desta forma, definitivos. eles não podem, em nenhum caso, ser utilizados como suporte de interpretação e devem ser considerados apenas como à título indicativo. a empresa FLODIM se afasta de toda e qualquer responsabilidade no uso dessas informações temporárias para fins de tomada de decisão



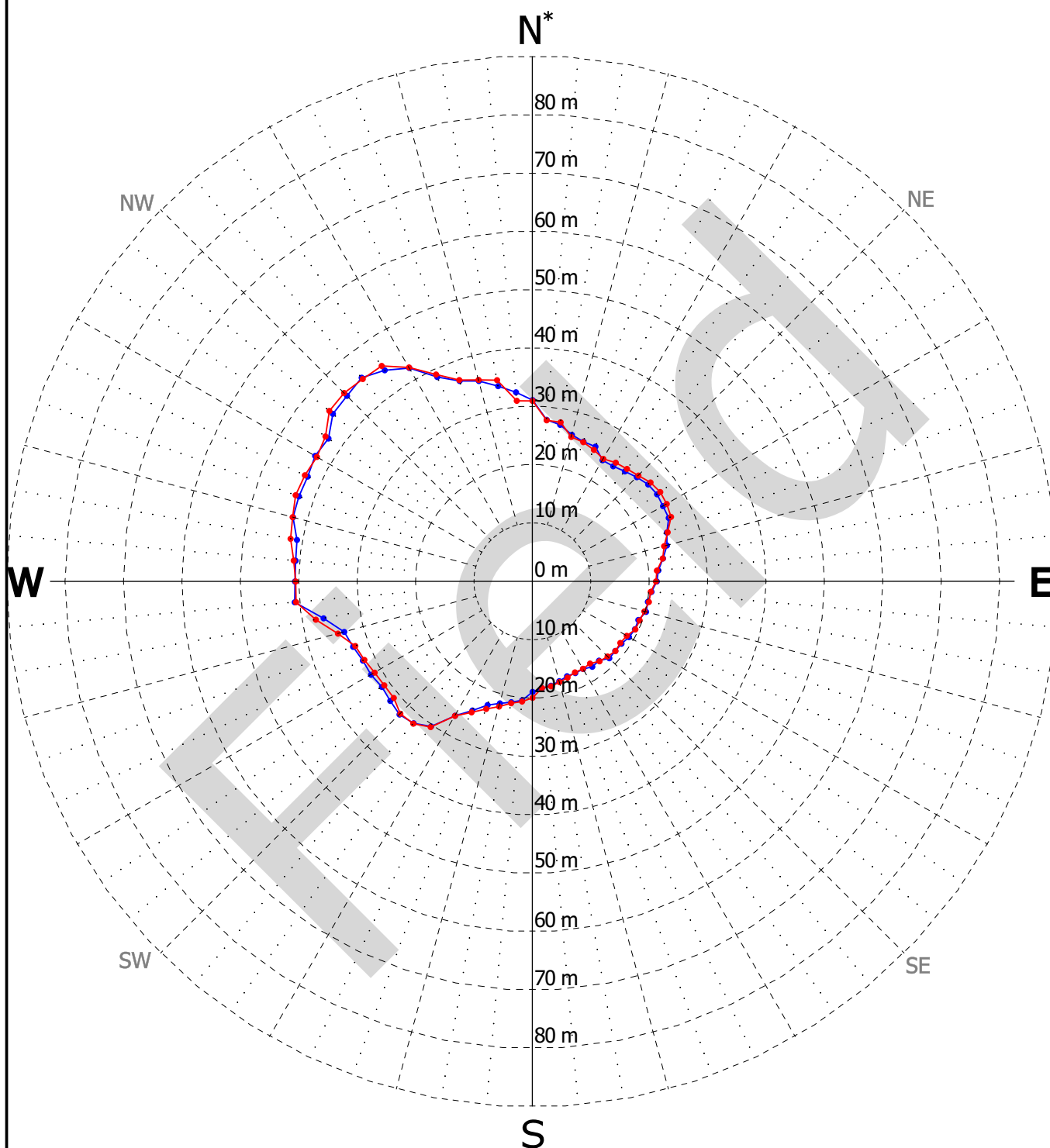
CLIENTE : BRASKEM  
DATA : 21/04/2024

CAVIDADE : M#27 (POÇO : CD)  
OPERAÇÃO Nº : 11



**SEÇÃO HORIZONTAL**  
**974 m (TVD : 941.94 m)**

ESCALA 1/1000



— Operação nº 2024 - 2

— Operação nº 2024 - 1

Max raio	: 45.63 m
Orientação máximo raio*	: N315
Superfície	: 2809.72 m <sup>2</sup>
Máxima distância	: 65.84 m

\*Todas as seções estão orientadas para o Norte Magnético.

Dedinação Magnética = -22.1°

Os resultados apresentados nesse relatório de campo não foram revisados ou validados e não são, desta forma, definitivos. eles não podem, em nenhum caso, ser utilizados como suporte de interpretação e devem ser considerados apenas como à título indicativo. a empresa FLODIM se afasta de toda e qualquer responsabilidade no uso dessas informações temporárias para fins de tomada de decisão



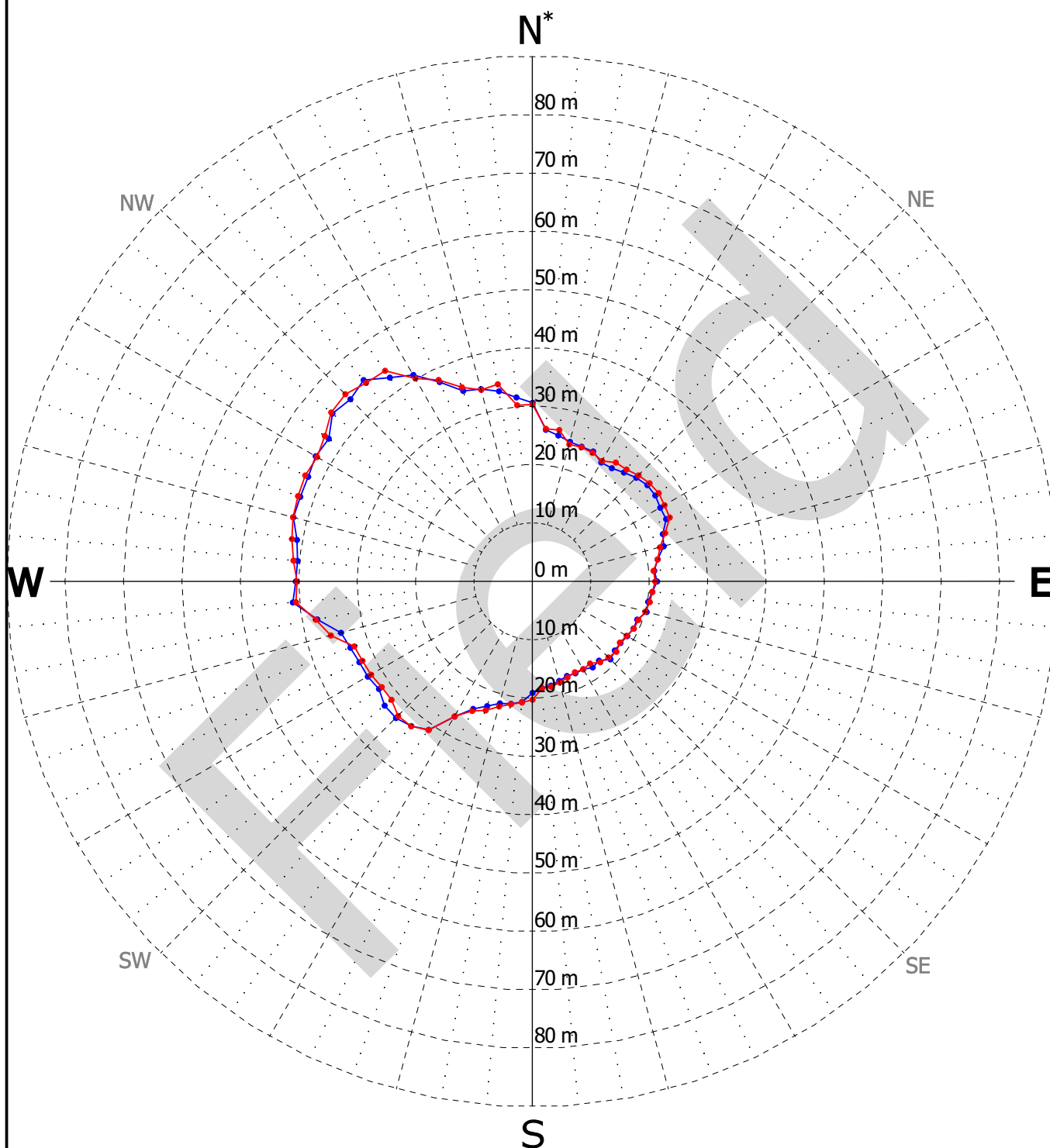
CLIENTE : BRASKEM  
DATA : 21/04/2024

CAVIDADE : M#27 (POÇO : CD)  
OPERAÇÃO Nº : 11



**SEÇÃO HORIZONTAL**  
**975 m (TVD : 942.94 m)**

ESCALA 1/1000



— Operação nº 2024 - 2

— Operação nº 2024 - 1

Max raio	: 45.33 m
Orientação máximo raio*	: N315
Superfície	: 2765.06 m <sup>2</sup>
Máxima distância	: 65.62 m

\*Todas as seções estão orientadas para o Norte Magnético.

Dedinação Magnética = -22.1°

Os resultados apresentados nesse relatório de campo não foram revisados ou validados e não são, desta forma, definitivos. eles não podem, em nenhum caso, ser utilizados como suporte de interpretação e devem ser considerados apenas como à título indicativo. a empresa FLODIM se afasta de toda e qualquer responsabilidade no uso dessas informações temporárias para fins de tomada de decisão



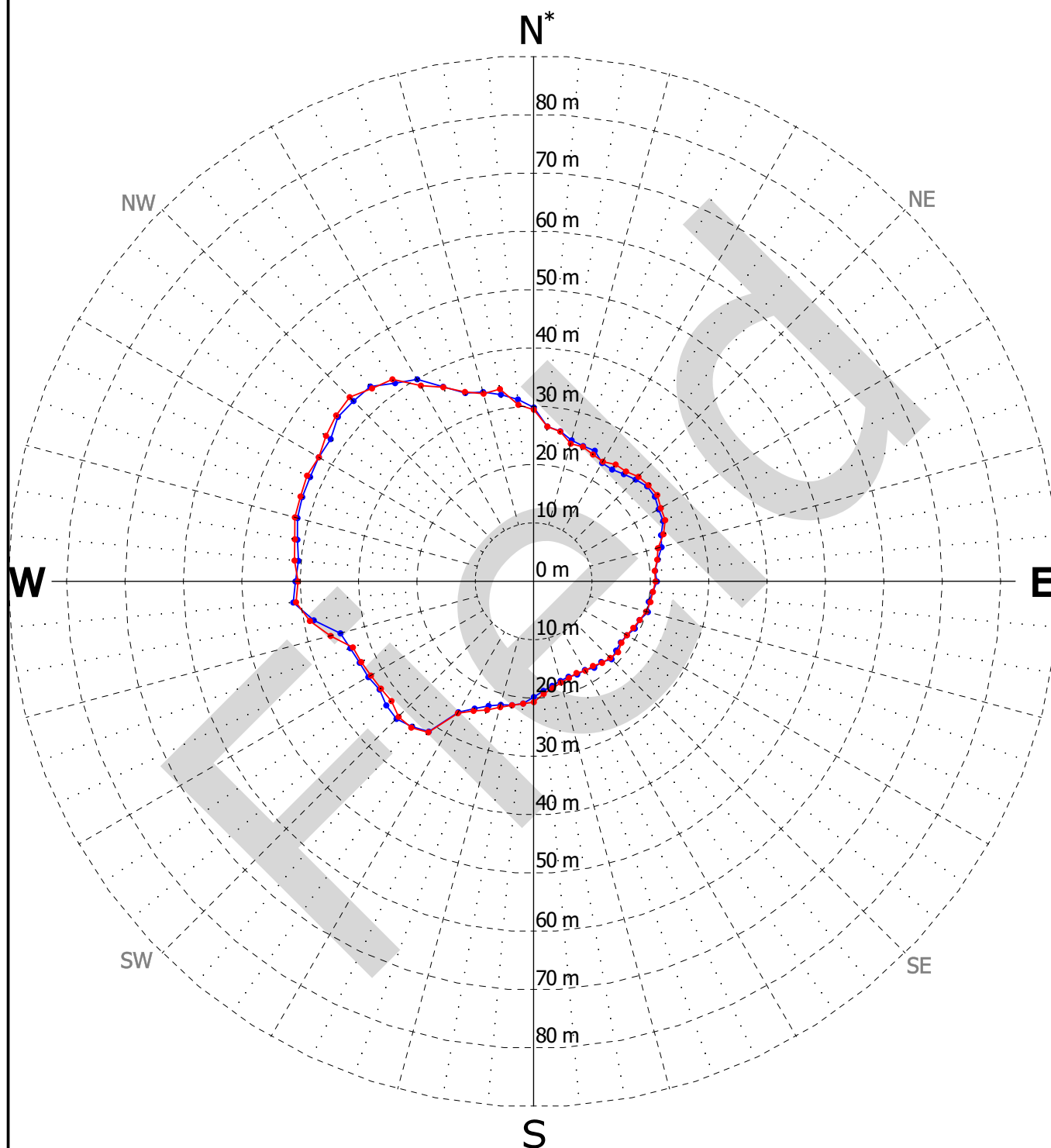
CLIENTE : BRASKEM  
DATA : 21/04/2024

CAVIDADE : M#27 (POÇO : CD)  
OPERAÇÃO Nº : 11



**SEÇÃO HORIZONTAL**  
**976 m (TVD : 943.94 m)**

ESCALA 1/1000



— Operação nº 2024 - 2

— Operação nº 2024 - 1

Max raio	: 44.62 m
Orientação máximo raio*	: N315
Superfície	: 2732.75 m <sup>2</sup>
Máxima distância	: 64.78 m

\*Todas as seções estão orientadas para o Norte Magnético.

Dedinação Magnética = -22.1°

Os resultados apresentados nesse relatório de campo não foram revisados ou validados e não são, desta forma, definitivos. eles não podem, em nenhum caso, ser utilizados como suporte de interpretação e devem ser considerados apenas como à título indicativo. a empresa FLODIM se afasta de toda e qualquer responsabilidade no uso dessas informações temporárias para fins de tomada de decisão



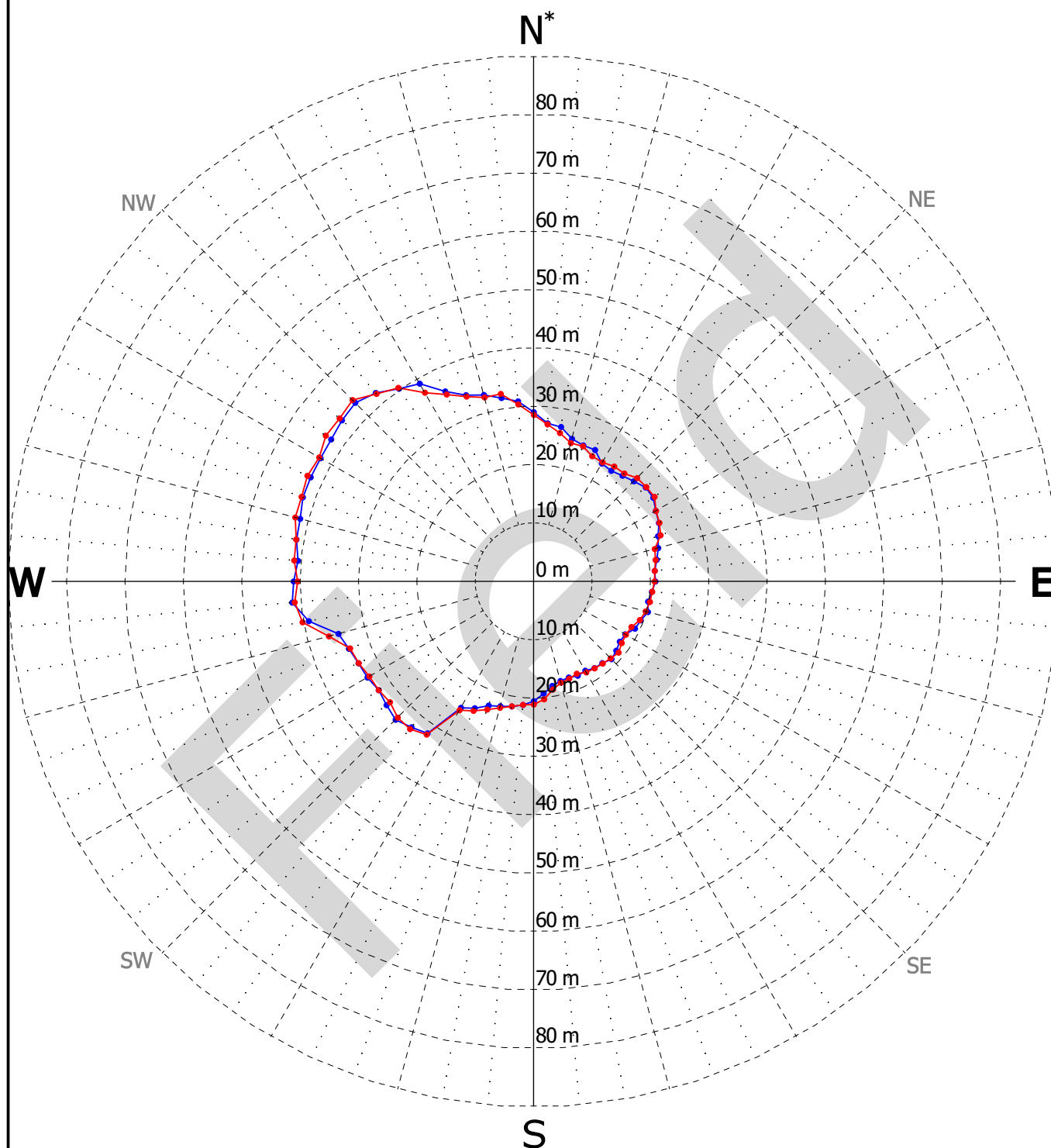
CLIENTE : BRASKEM  
DATA : 21/04/2024

CAVIDADE : M#27 (POÇO : CD)  
OPERAÇÃO Nº : 11



**SEÇÃO HORIZONTAL**  
**977 m (TVD : 944.94 m)**

ESCALA 1/1000



— Operação nº 2024 - 2

— Operação nº 2024 - 1

Max raio	: 43.92 m
Orientação máximo raio*	: N315
Superfície	: 2701.83 m <sup>2</sup>
Máxima distância	: 64.24 m

\*Todas as seções estão orientadas para o Norte Magnético.

Dedinação Magnética = -22.1°

Os resultados apresentados nesse relatório de campo não foram revisados ou validados e não são, desta forma, definitivos. eles não podem, em nenhum caso, ser utilizados como suporte de interpretação e devem ser considerados apenas como à título indicativo. a empresa FLODIM se afasta de toda e qualquer responsabilidade no uso dessas informações temporárias para fins de tomada de decisão



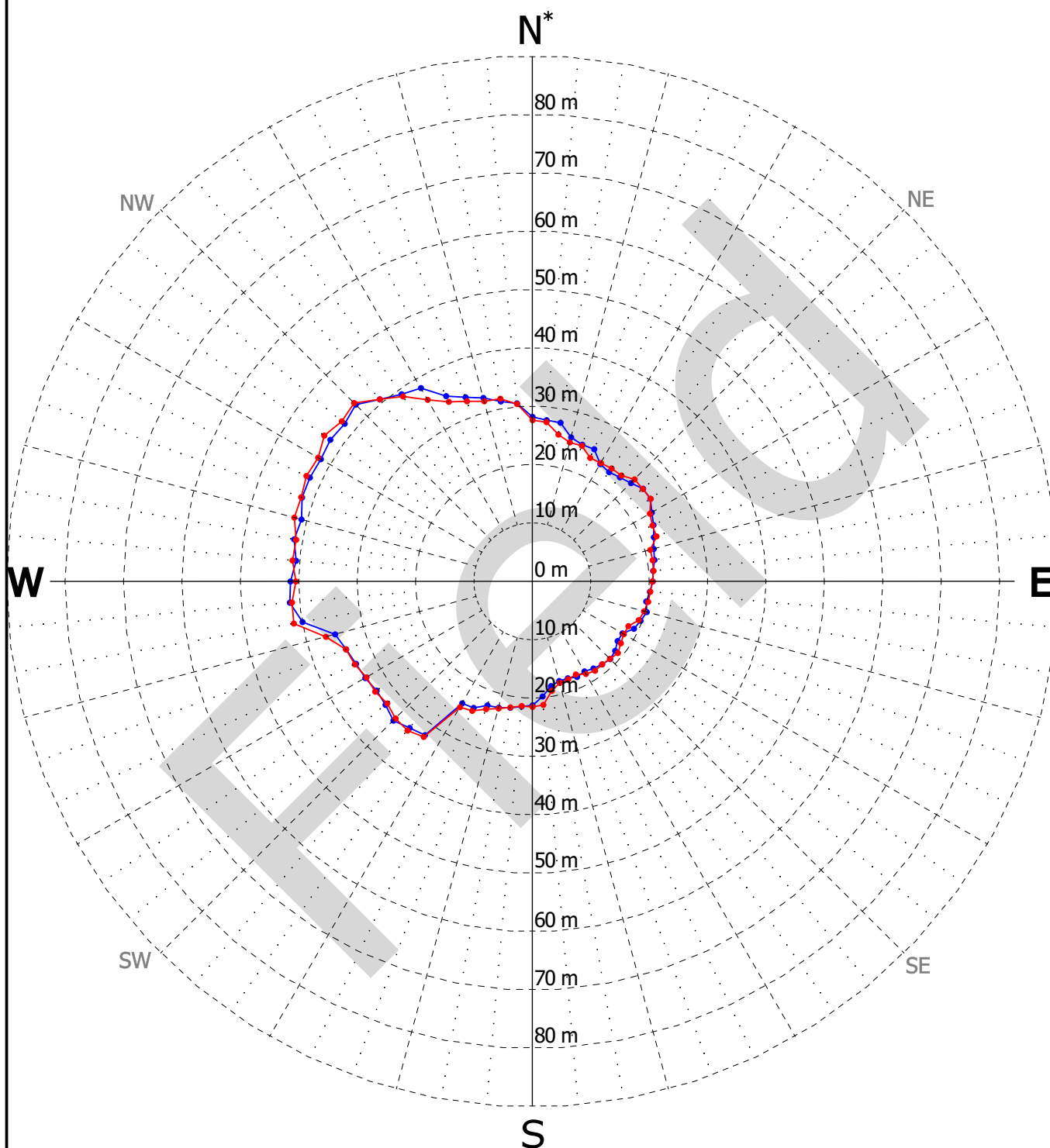
CLIENTE : BRASKEM  
DATA : 21/04/2024

CAVIDADE : M#27 (POÇO : CD)  
OPERAÇÃO Nº : 11



**SEÇÃO HORIZONTAL**  
**978 m (TVD : 945.94 m)**

ESCALA 1/1000



— Operação nº 2024 - 2

— Operação nº 2024 - 1

Max raio	: 43.54 m
Orientação máximo raio*	: N305
Superfície	: 2672.30 m <sup>2</sup>
Máxima distância	: 64.73 m

\*Todas as seções estão orientadas para o Norte Magnético.

Dedinação Magnética = -22.1°

Os resultados apresentados nesse relatório de campo não foram revisados ou validados e não são, desta forma, definitivos. eles não podem, em nenhum caso, ser utilizados como suporte de interpretação e devem ser considerados apenas como à título indicativo. a empresa FLODIM se afasta de toda e qualquer responsabilidade no uso dessas informações temporárias para fins de tomada de decisão



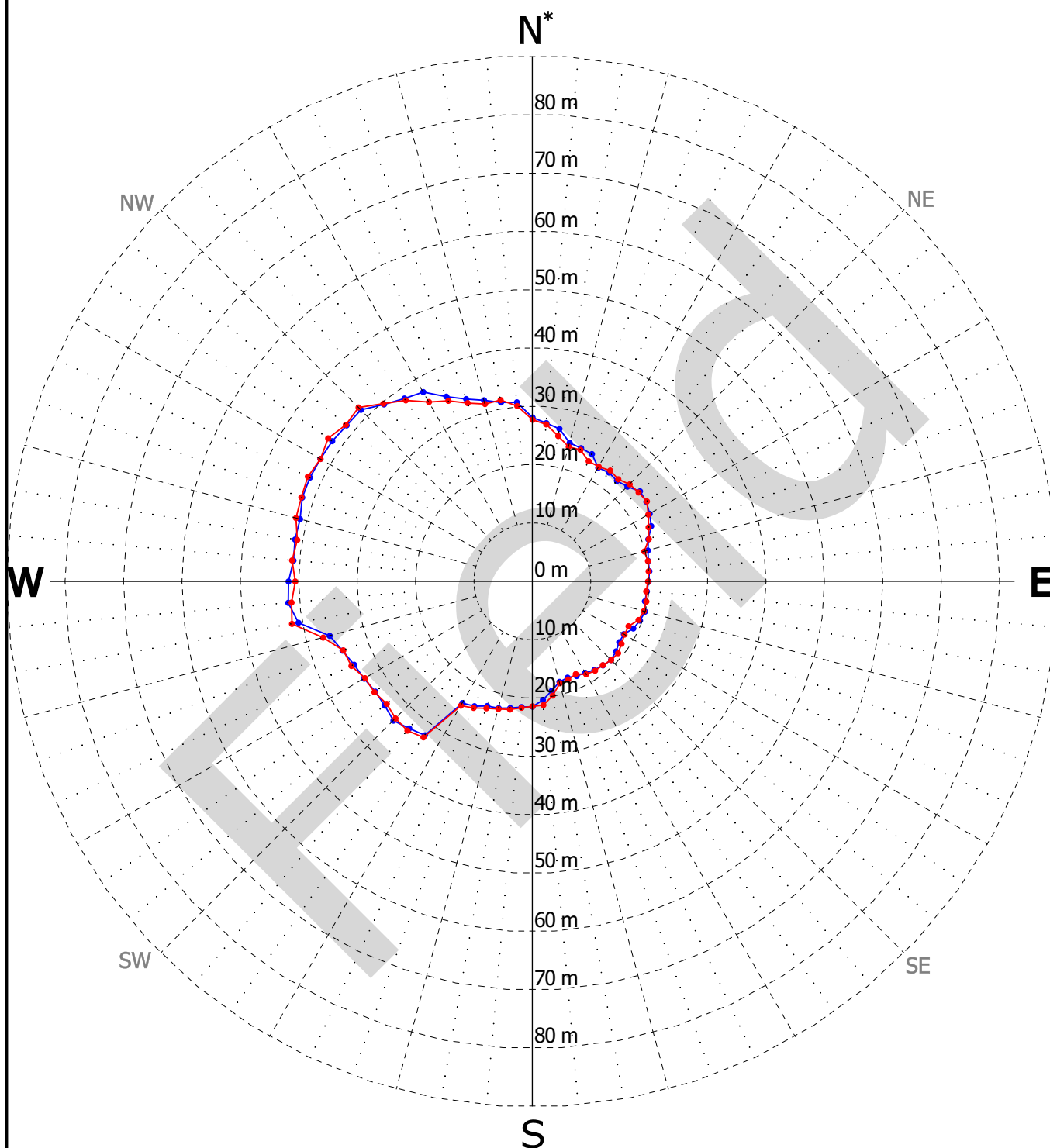
CLIENTE : BRASKEM  
DATA : 21/04/2024

CAVIDADE : M#27 (POÇO : CD)  
OPERAÇÃO Nº : 11



**SEÇÃO HORIZONTAL**  
**979 m (TVD : 946.94 m)**

ESCALA 1/1000



— Operação nº 2024 - 2

— Operação nº 2024 - 1

Max raio	: 42.72 m
Orientação máximo raio*	: N305
Superfície	: 2629.14 m <sup>2</sup>
Máxima distância	: 64.29 m

\*Todas as seções estão orientadas para o Norte Magnético.

Dedinação Magnética = -22.1°

Os resultados apresentados nesse relatório de campo não foram revisados ou validados e não são, desta forma, definitivos. eles não podem, em nenhum caso, ser utilizados como suporte de interpretação e devem ser considerados apenas como à título indicativo. a empresa FLODIM se afasta de toda e qualquer responsabilidade no uso dessas informações temporárias para fins de tomada de decisão



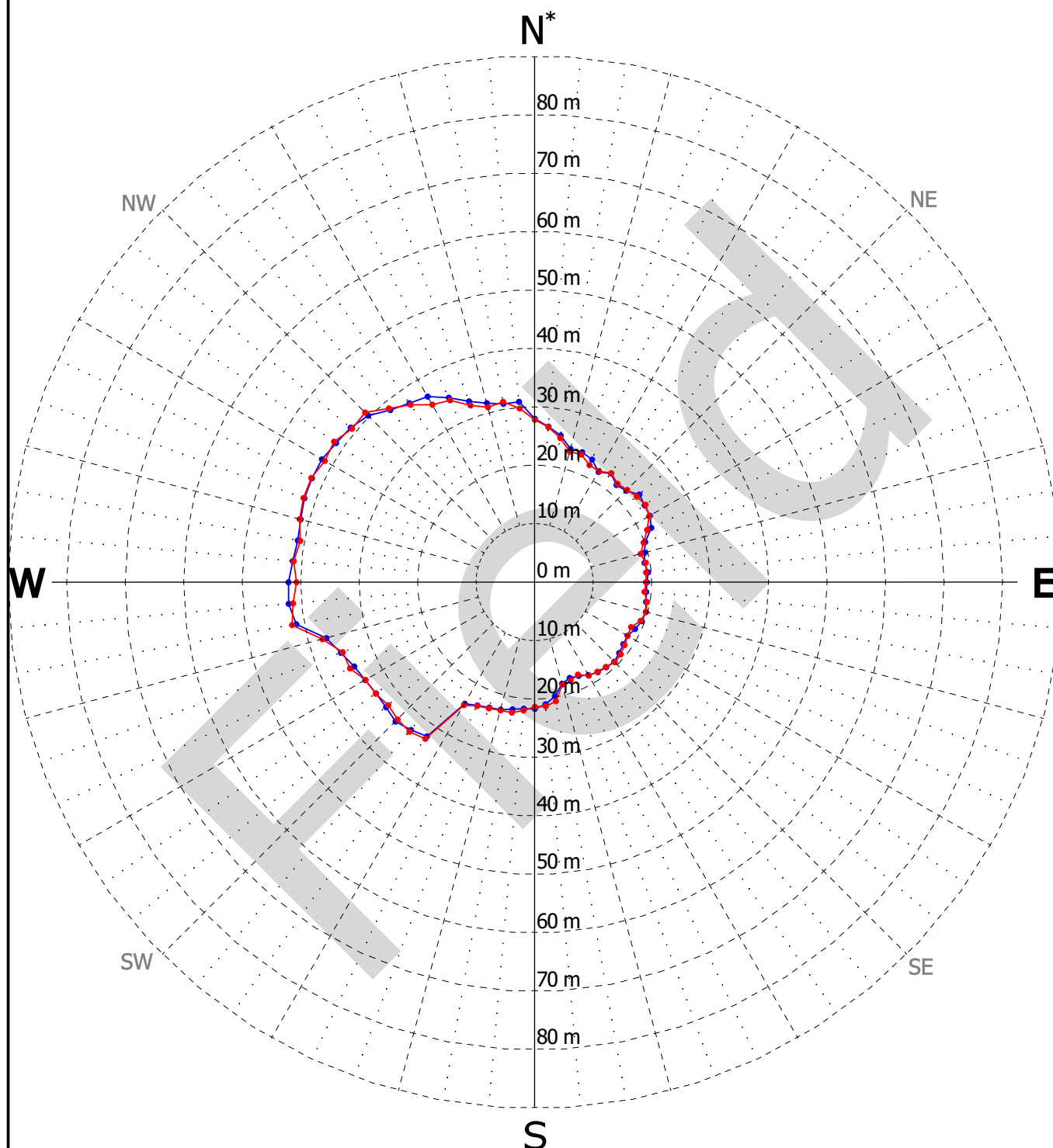
CLIENTE : BRASKEM  
DATA : 21/04/2024

CAVIDADE : M#27 (POÇO : CD)  
OPERAÇÃO Nº : 11



**SEÇÃO HORIZONTAL**  
**980 m (TVD : 947.94 m)**

ESCALA 1/1000



— Operação nº 2024 - 2

— Operação nº 2024 - 1

Max raio	: 42.18 m
Orientação máximo raio*	: N295
Superfície	: 2587.51 m <sup>2</sup>
Máxima distância	: 63.84 m

\*Todas as seções estão orientadas para o Norte Magnético.

Dedinação Magnética = -22.1°

Os resultados apresentados nesse relatório de campo não foram revisados ou validados e não são, desta forma, definitivos. eles não podem, em nenhum caso, ser utilizados como suporte de interpretação e devem ser considerados apenas como à título indicativo. a empresa FLODIM se afasta de toda e qualquer responsabilidade no uso dessas informações temporárias para fins de tomada de decisão





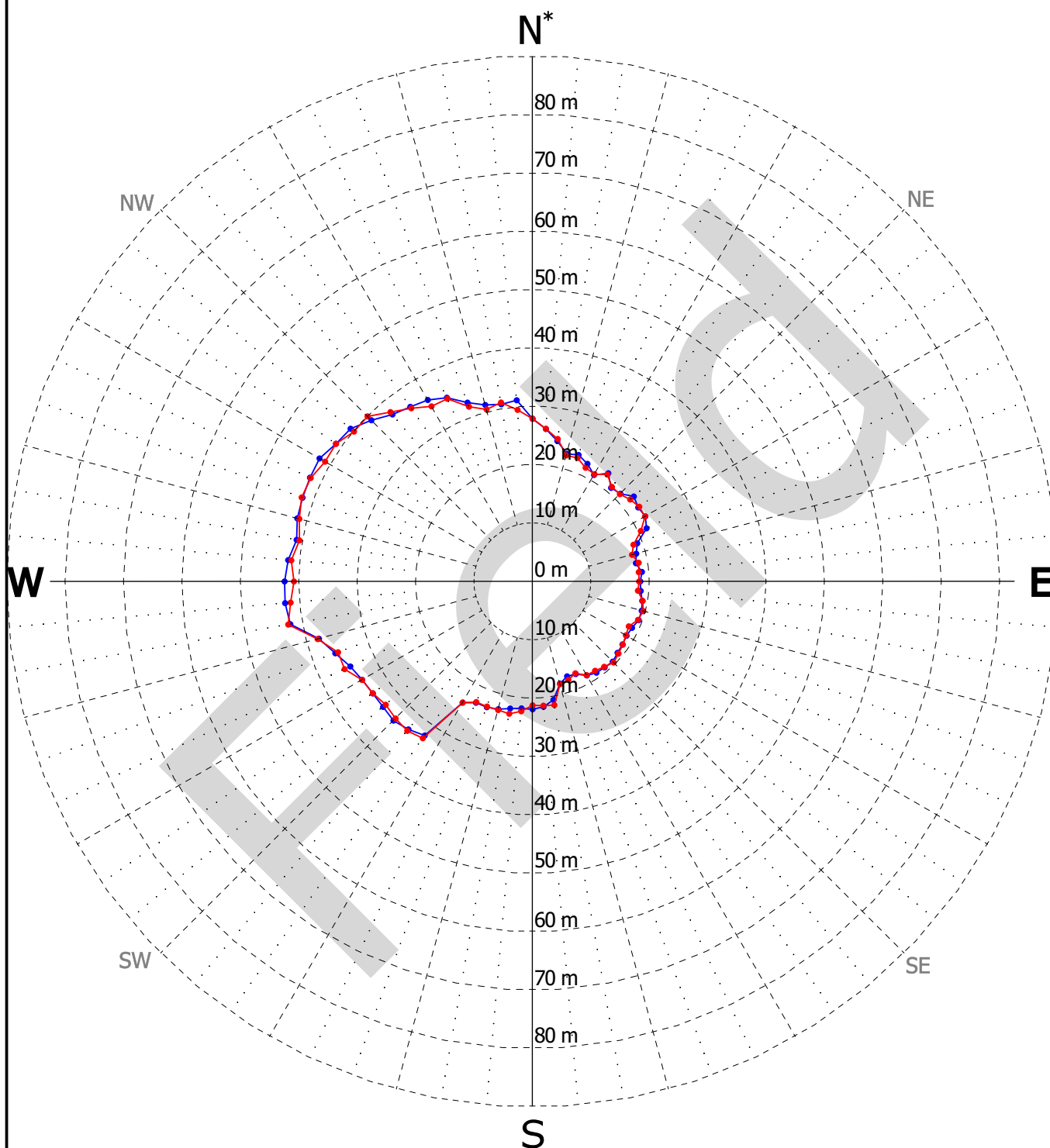
CLIENTE : BRASKEM  
DATA : 21/04/2024

CAVIDADE : M#27 (POÇO : CD)  
OPERAÇÃO Nº : 11



**SEÇÃO HORIZONTAL**  
**981 m (TVD : 948.94 m)**

ESCALA 1/1000



— Operação nº 2024 - 2

— Operação nº 2024 - 1

Max raio	: 42.48 m
Orientação máximo raio*	: N260
Superfície	: 2547.39 m <sup>2</sup>
Máxima distância	: 63.83 m

\*Todas as seções estão orientadas para o Norte Magnético.

Dedinação Magnética = -22.1°

Os resultados apresentados nesse relatório de campo não foram revisados ou validados e não são, desta forma, definitivos. eles não podem, em nenhum caso, ser utilizados como suporte de interpretação e devem ser considerados apenas como à título indicativo. a empresa FLODIM se afasta de toda e qualquer responsabilidade no uso dessas informações temporárias para fins de tomada de decisão



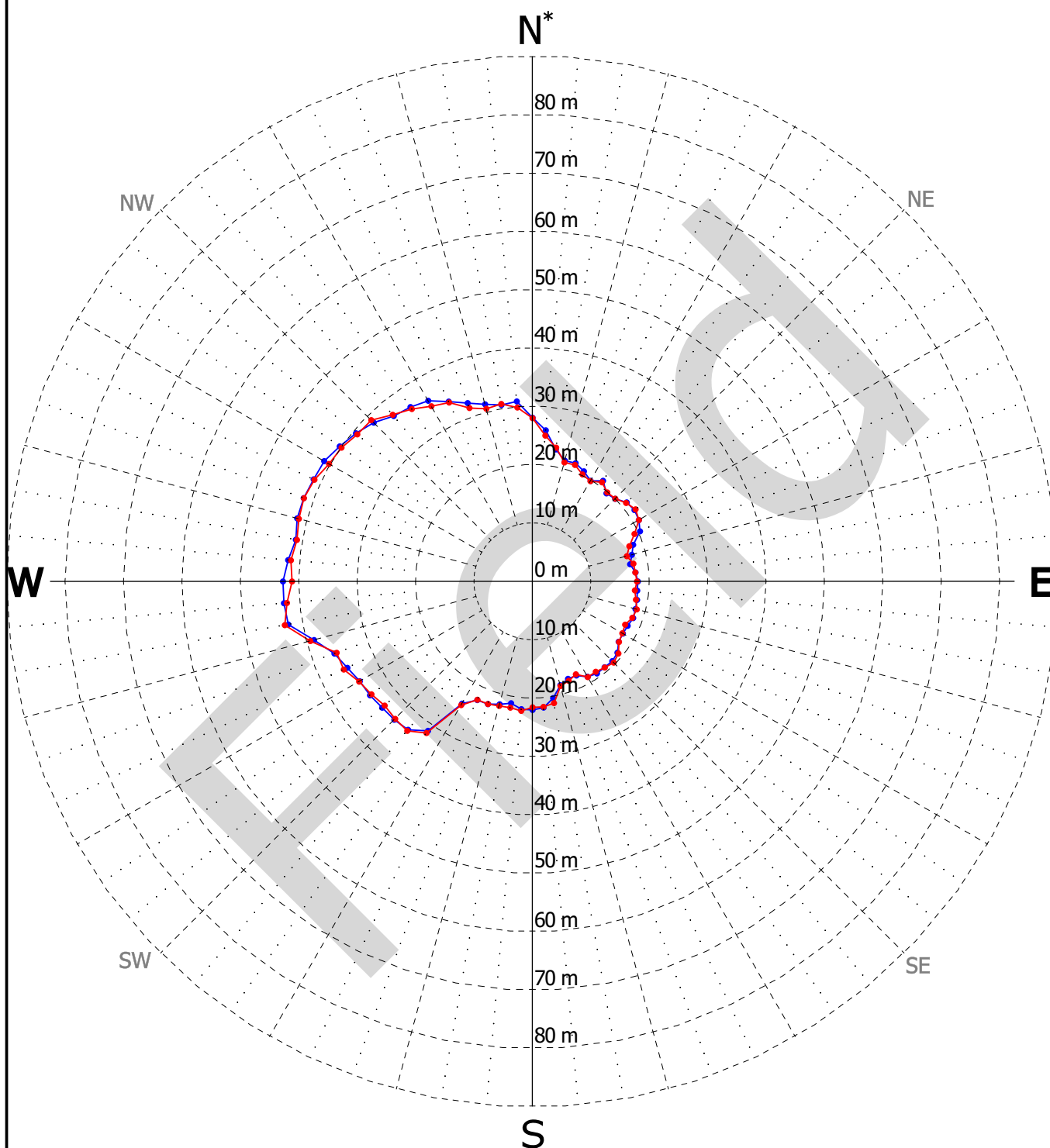
CLIENTE : BRASKEM  
DATA : 21/04/2024

CAVIDADE : M#27 (POÇO : CD)  
OPERAÇÃO Nº : 11



**SEÇÃO HORIZONTAL**  
**982 m (TVD : 949.94 m)**

ESCALA 1/1000



— Operação nº 2024 - 2

— Operação nº 2024 - 1

Max raio	: 43.08 m
Orientação máximo raio*	: N260
Superfície	: 2494.08 m <sup>2</sup>
Máxima distância	: 63.25 m

\*Todas as seções estão orientadas para o Norte Magnético.

Dedinação Magnética = -22.1°

Os resultados apresentados nesse relatório de campo não foram revisados ou validados e não são, desta forma, definitivos. eles não podem, em nenhum caso, ser utilizados como suporte de interpretação e devem ser considerados apenas como à título indicativo. a empresa FLODIM se afasta de toda e qualquer responsabilidade no uso dessas informações temporárias para fins de tomada de decisão



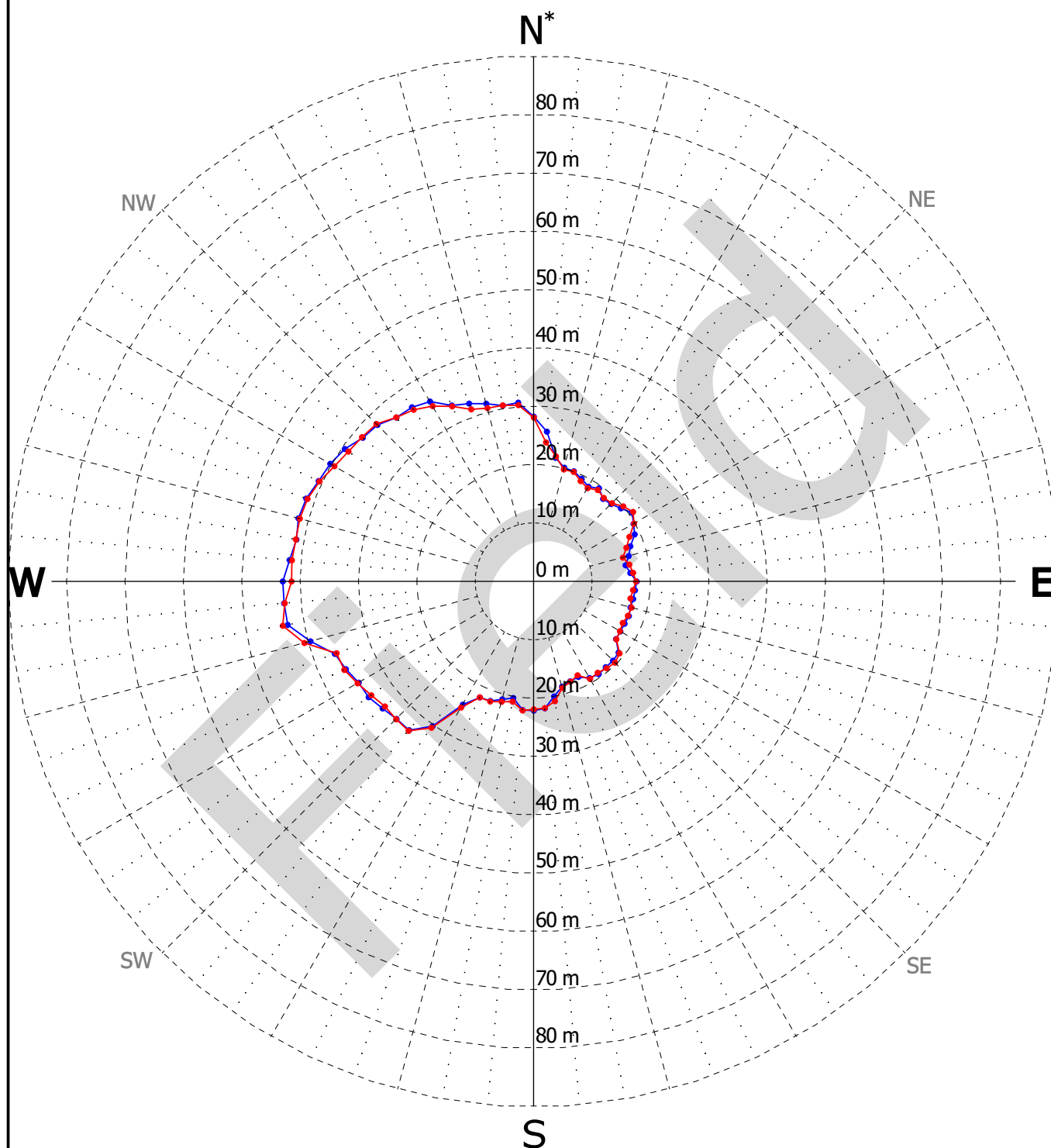
CLIENTE : BRASKEM  
DATA : 21/04/2024

CAVIDADE : M#27 (POÇO : CD)  
OPERAÇÃO Nº : 11



**SEÇÃO HORIZONTAL**  
**983 m (TVD : 950.94 m)**

ESCALA 1/1000



— Operação nº 2024 - 2

— Operação nº 2024 - 1

Max raio	: 43.68 m
Orientação máximo raio*	: N260
Superfície	: 2443.68 m <sup>2</sup>
Máxima distância	: 63.10 m

\*Todas as seções estão orientadas para o Norte Magnético.

Dedinação Magnética = -22.1°

Os resultados apresentados nesse relatório de campo não foram revisados ou validados e não são, desta forma, definitivos. eles não podem, em nenhum caso, ser utilizados como suporte de interpretação e devem ser considerados apenas como à título indicativo. a empresa FLODIM se afasta de toda e qualquer responsabilidade no uso dessas informações temporárias para fins de tomada de decisão



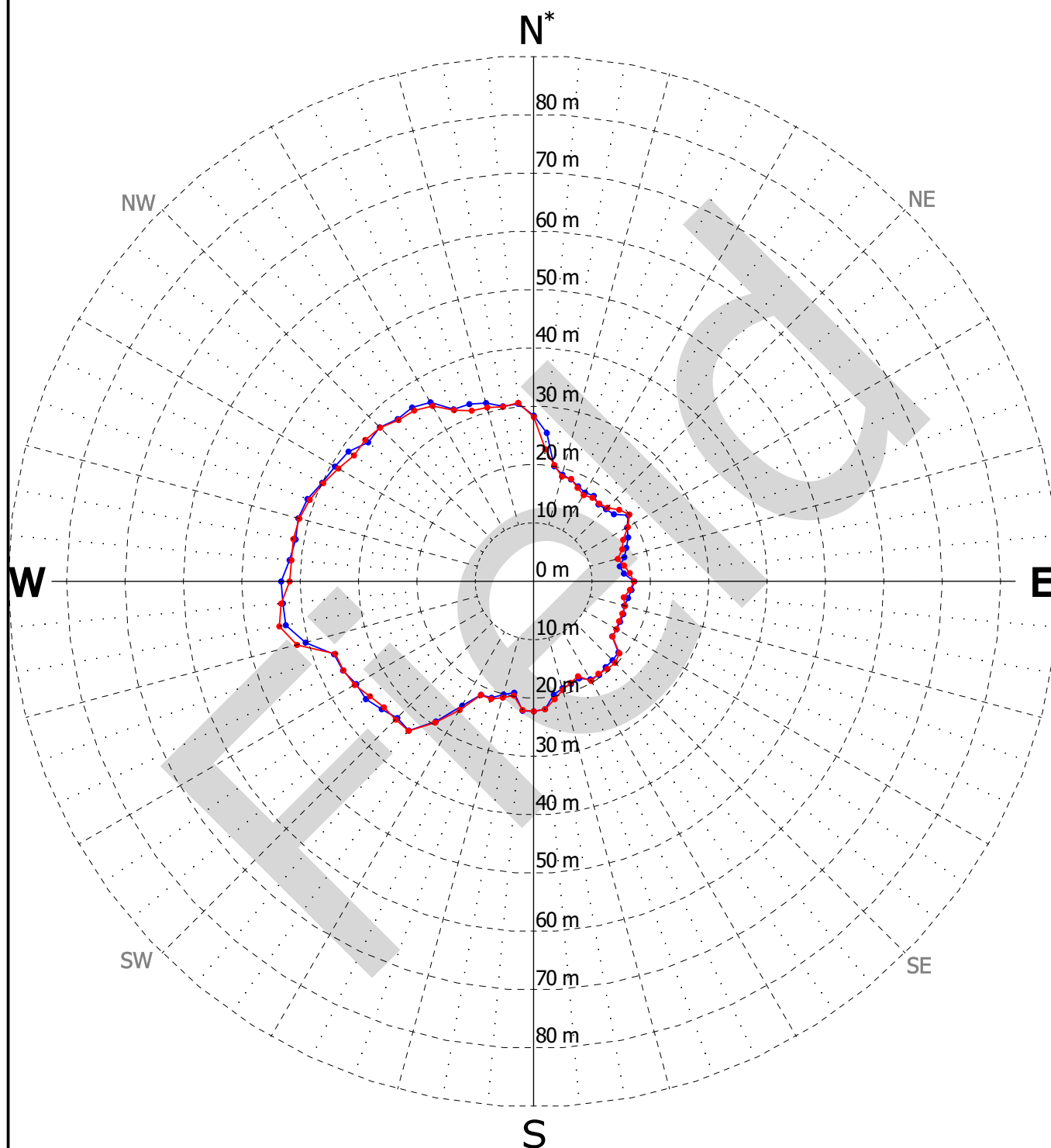
CLIENTE : BRASKEM  
DATA : 21/04/2024

CAVIDADE : M#27 (POÇO : CD)  
OPERAÇÃO Nº : 11



**SEÇÃO HORIZONTAL**  
**984 m (TVD : 951.94 m)**

ESCALA 1/1000



— Operação nº 2024 - 2

— Operação nº 2024 - 1

Max raio	: 44.27 m
Orientação máximo raio*	: N260
Superfície	: 2396.18 m <sup>2</sup>
Máxima distância	: 62.95 m

\*Todas as seções estão orientadas para o Norte Magnético.

Dedinação Magnética = -22.1°

Os resultados apresentados nesse relatório de campo não foram revisados ou validados e não são, desta forma, definitivos. eles não podem, em nenhum caso, ser utilizados como suporte de interpretação e devem ser considerados apenas como à título indicativo. a empresa FLODIM se afasta de toda e qualquer responsabilidade no uso dessas informações temporárias para fins de tomada de decisão



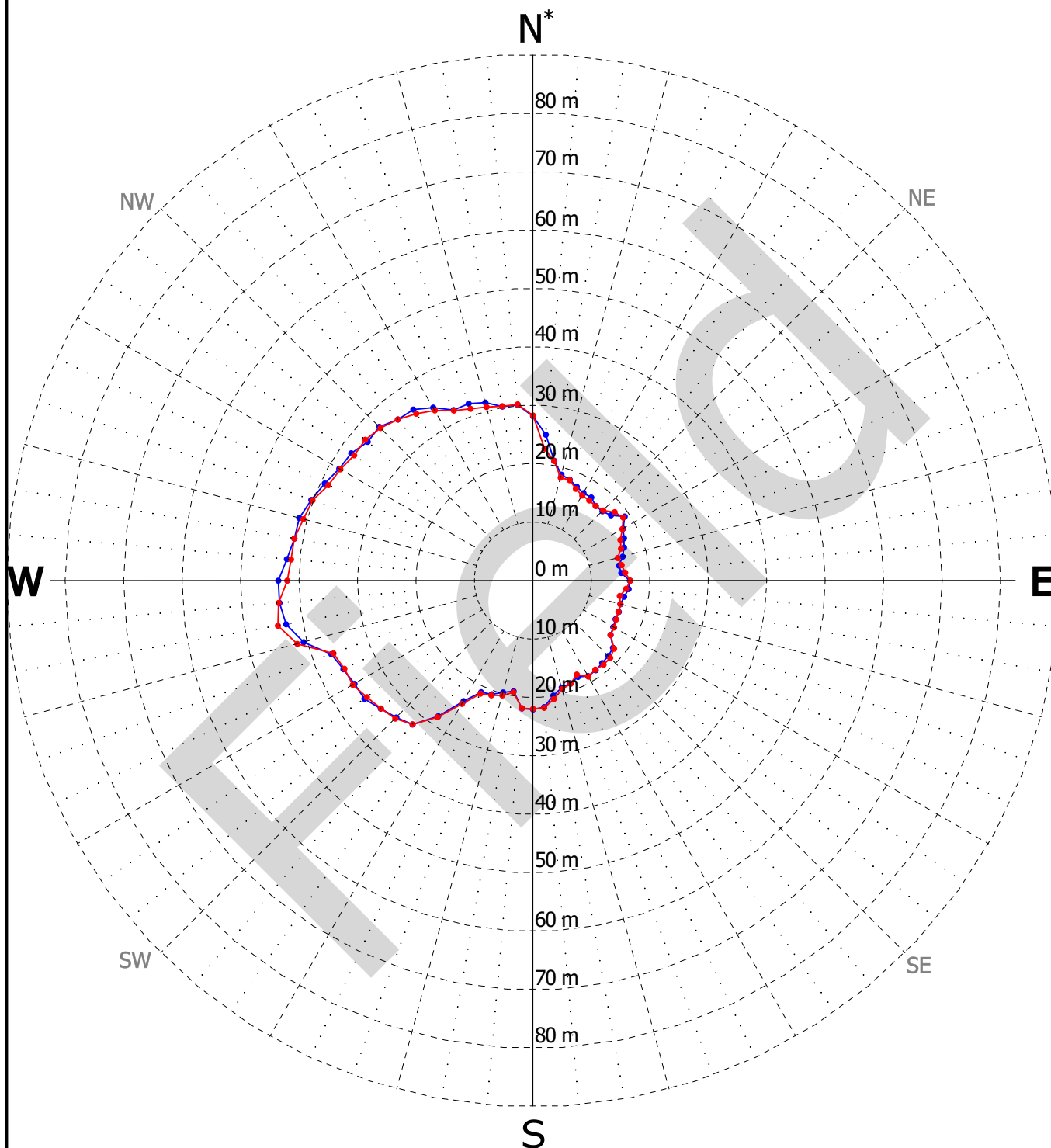
CLIENTE : BRASKEM  
DATA : 21/04/2024

CAVIDADE : M#27 (POÇO : CD)  
OPERAÇÃO Nº : 11



**SEÇÃO HORIZONTAL**  
**985 m (TVD : 952.94 m)**

ESCALA 1/1000



— Operação nº 2024 - 2

— Operação nº 2024 - 1

Max raio	: 44.32 m
Orientação máximo raio*	: N260
Superfície	: 2339.15 m <sup>2</sup>
Máxima distância	: 61.90 m

\*Todas as seções estão orientadas para o Norte Magnético.

Dedinação Magnética = -22.1°

Os resultados apresentados nesse relatório de campo não foram revisados ou validados e não são, desta forma, definitivos. eles não podem, em nenhum caso, ser utilizados como suporte de interpretação e devem ser considerados apenas como à título indicativo. a empresa FLODIM se afasta de toda e qualquer responsabilidade no uso dessas informações temporárias para fins de tomada de decisão



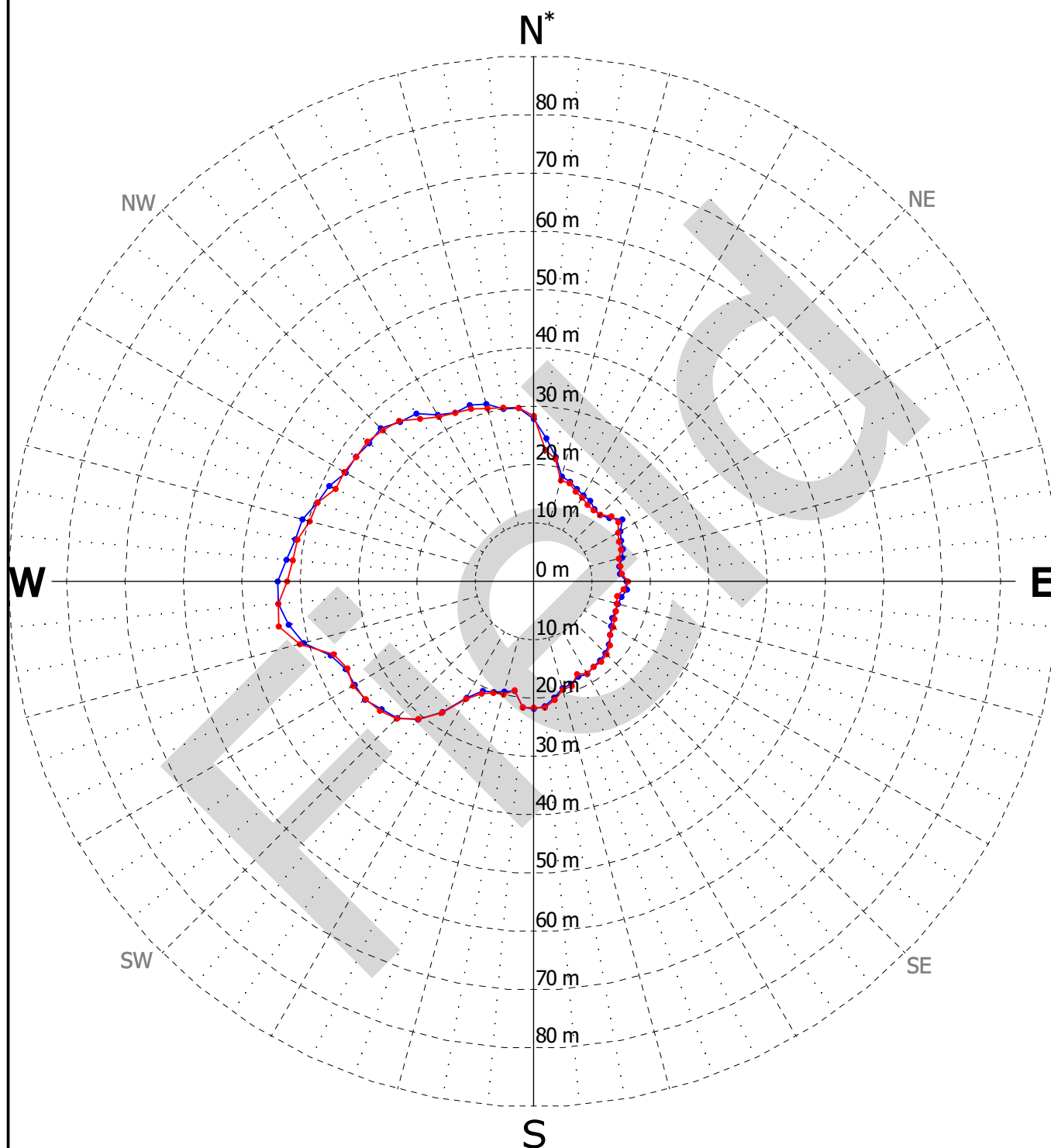
CLIENTE : BRASKEM  
DATA : 21/04/2024

CAVIDADE : M#27 (POÇO : CD)  
OPERAÇÃO Nº : 11



**SEÇÃO HORIZONTAL**  
**986 m (TVD : 953.94 m)**

ESCALA 1/1000



— Operação nº 2024 - 2

— Operação nº 2024 - 1

Max raio	: 44.38 m
Orientação máximo raio*	: N260
Superfície	: 2283.71 m <sup>2</sup>
Máxima distância	: 60.86 m

\*Todas as seções estão orientadas para o Norte Magnético.

Dedinação Magnética = -22.1°

Os resultados apresentados nesse relatório de campo não foram revisados ou validados e não são, desta forma, definitivos. eles não podem, em nenhum caso, ser utilizados como suporte de interpretação e devem ser considerados apenas como à título indicativo. a empresa FLODIM se afasta de toda e qualquer responsabilidade no uso dessas informações temporárias para fins de tomada de decisão



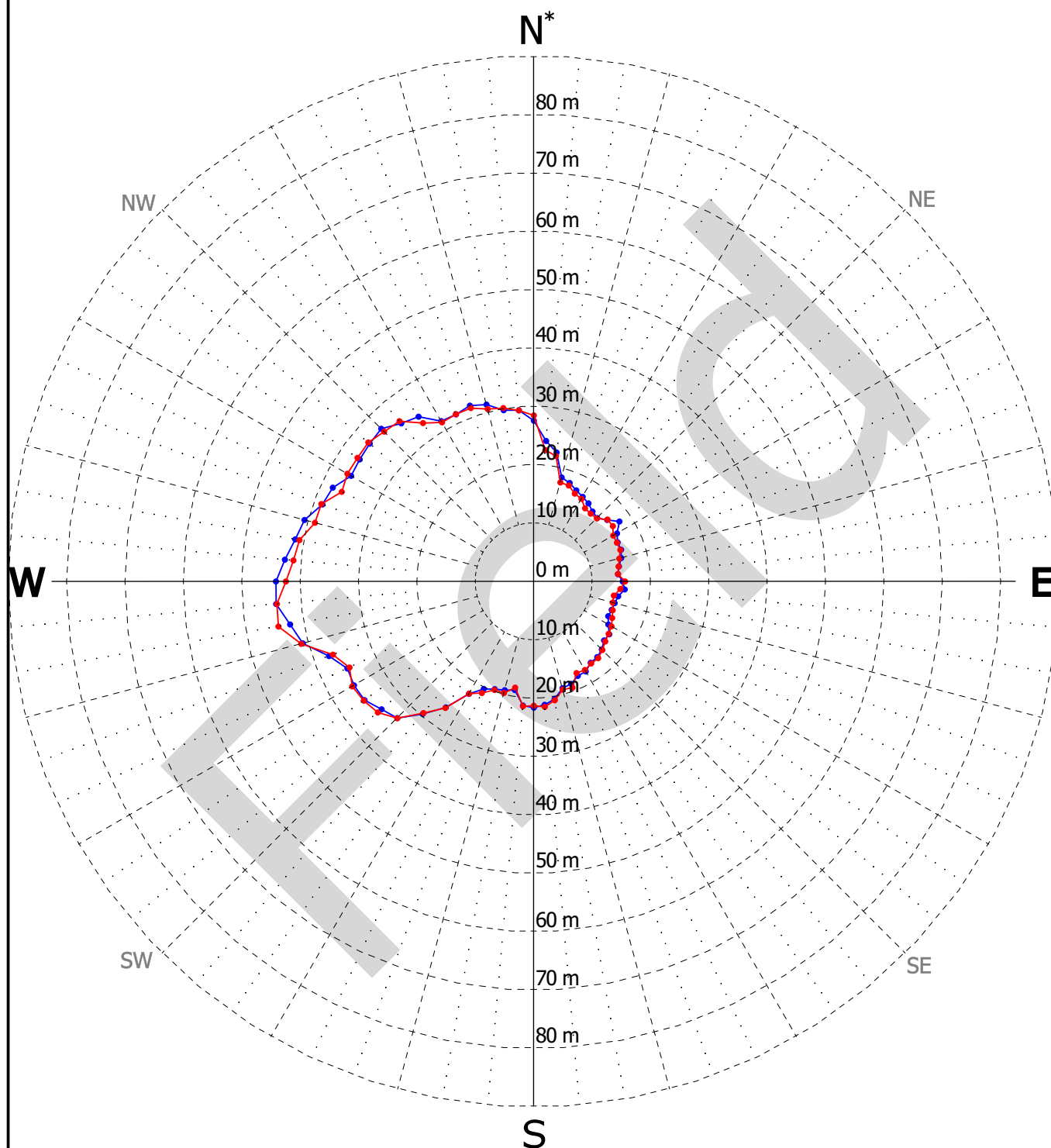
CLIENTE : BRASKEM  
DATA : 21/04/2024

CAVIDADE : M#27 (POÇO : CD)  
OPERAÇÃO Nº : 11



**SEÇÃO HORIZONTAL**  
**987 m (TVD : 954.94 m)**

ESCALA 1/1000



— Operação nº 2024 - 2

— Operação nº 2024 - 1

Max raio	: 44.43 m
Orientação máximo raio*	: N260
Superfície	: 2229.84 m <sup>2</sup>
Máxima distância	: 60.02 m

\*Todas as seções estão orientadas para o Norte Magnético.

Dedinação Magnética = -22.1°

Os resultados apresentados nesse relatório de campo não foram revisados ou validados e não são, desta forma, definitivos. eles não podem, em nenhum caso, ser utilizados como suporte de interpretação e devem ser considerados apenas como à título indicativo. a empresa FLODIM se afasta de toda e qualquer responsabilidade no uso dessas informações temporárias para fins de tomada de decisão



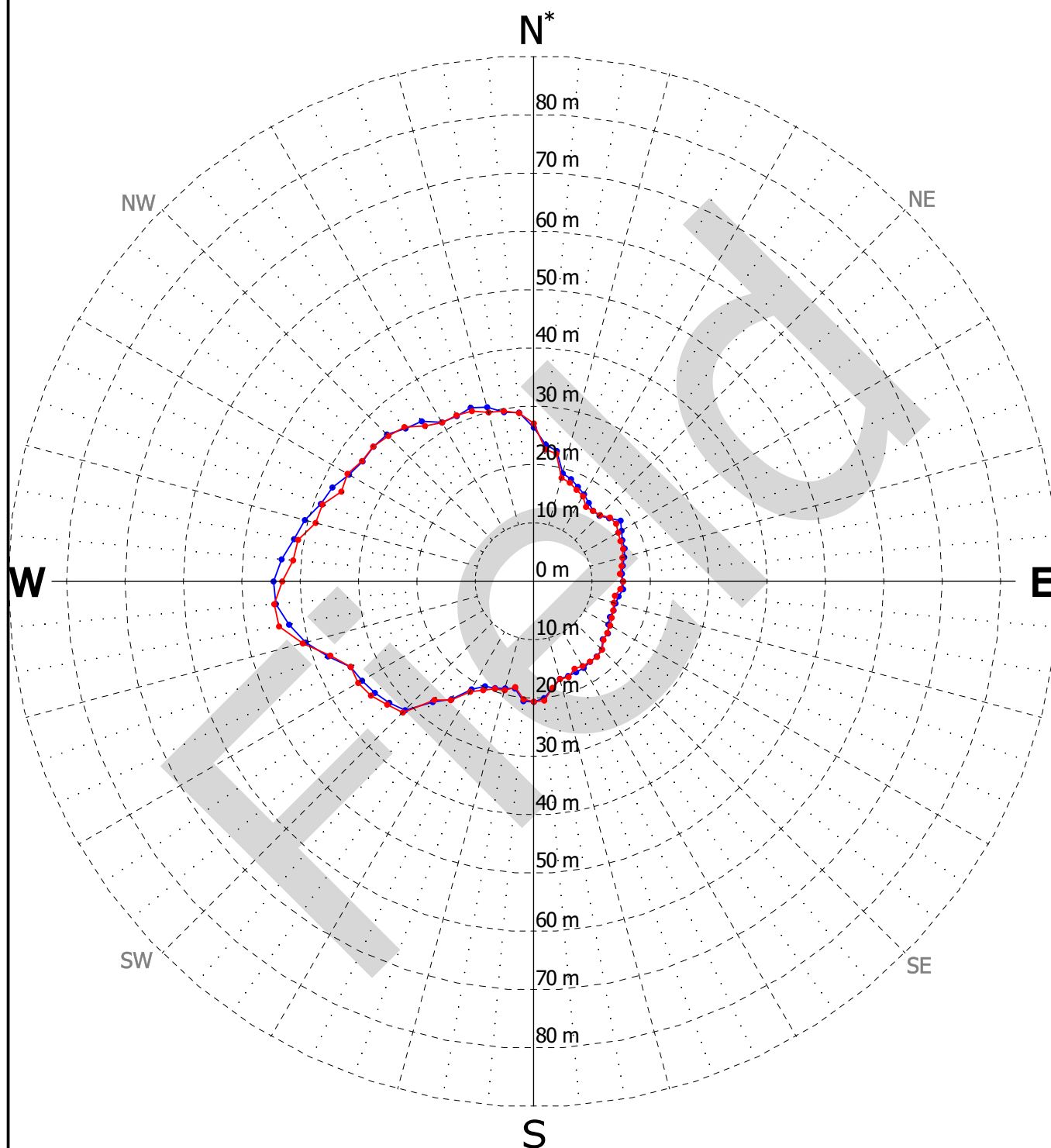
CLIENTE : BRASKEM  
DATA : 21/04/2024

CAVIDADE : M#27 (POÇO : CD)  
OPERAÇÃO Nº : 11



**SEÇÃO HORIZONTAL**  
**988 m (TVD : 955.94 m)**

ESCALA 1/1000



— Operação nº 2024 - 2

— Operação nº 2024 - 1

Max raio	: 44.64 m
Orientação máximo raio*	: N265
Superfície	: 2171.10 m <sup>2</sup>
Máxima distância	: 60.50 m

\*Todas as seções estão orientadas para o Norte Magnético.

Dedinação Magnética = -22.1°

Os resultados apresentados nesse relatório de campo não foram revisados ou validados e não são, desta forma, definitivos. eles não podem, em nenhum caso, ser utilizados como suporte de interpretação e devem ser considerados apenas como à título indicativo. a empresa FLODIM se afasta de toda e qualquer responsabilidade no uso dessas informações temporárias para fins de tomada de decisão





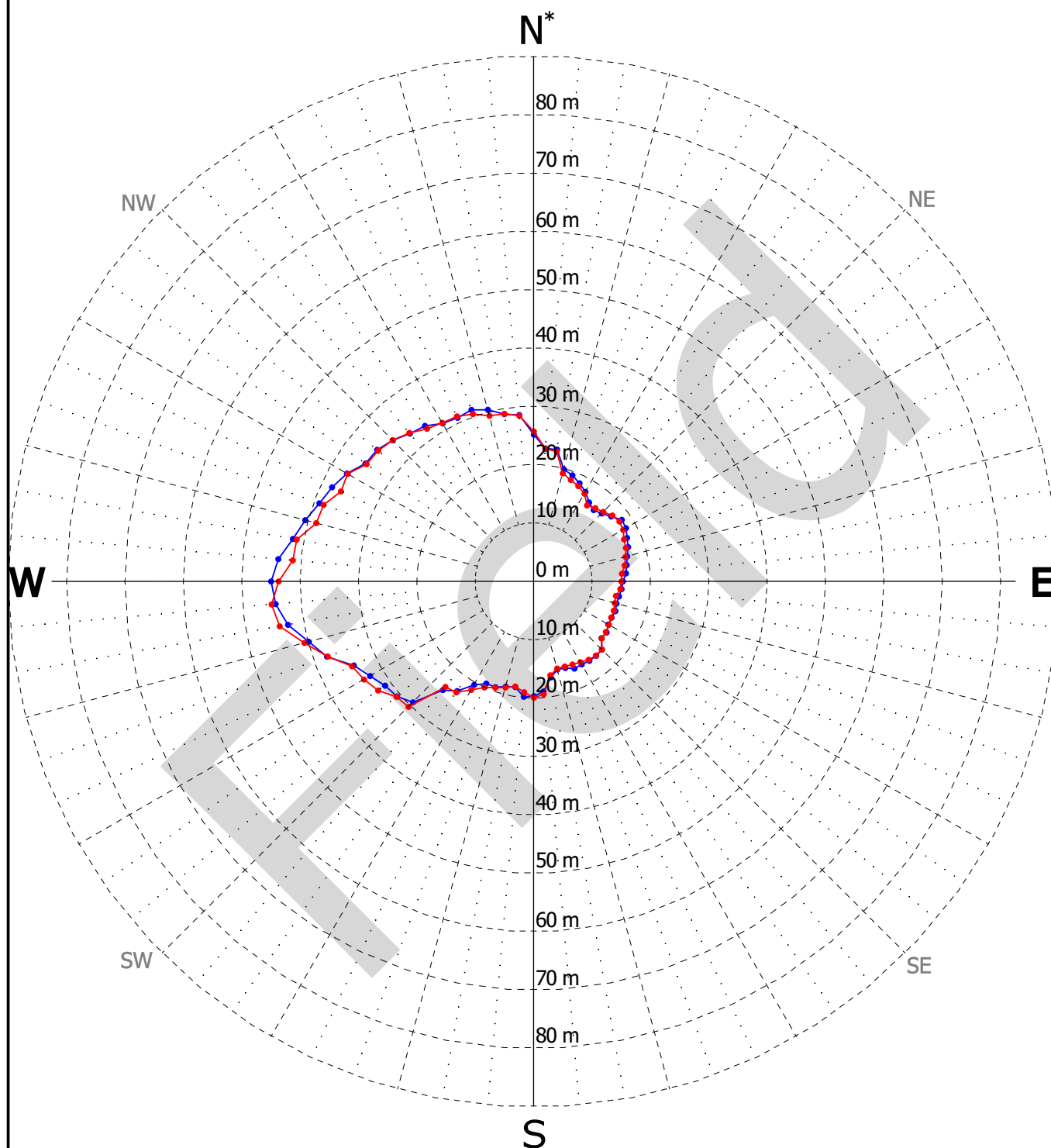
CLIENTE : BRASKEM  
DATA : 21/04/2024

CAVIDADE : M#27 (POÇO : CD)  
OPERAÇÃO Nº : 11



**SEÇÃO HORIZONTAL**  
**989 m (TVD : 956.94 m)**

ESCALA 1/1000



— Operação nº 2024 - 2

— Operação nº 2024 - 1

Max raio	: 45.09 m
Orientação máximo raio*	: N265
Superfície	: 2116.17 m <sup>2</sup>
Máxima distância	: 61.56 m

\*Todas as seções estão orientadas para o Norte Magnético.

Dedinação Magnética = -22.1°

Os resultados apresentados nesse relatório de campo não foram revisados ou validados e não são, desta forma, definitivos. eles não podem, em nenhum caso, ser utilizados como suporte de interpretação e devem ser considerados apenas como à título indicativo. a empresa FLODIM se afasta de toda e qualquer responsabilidade no uso dessas informações temporárias para fins de tomada de decisão



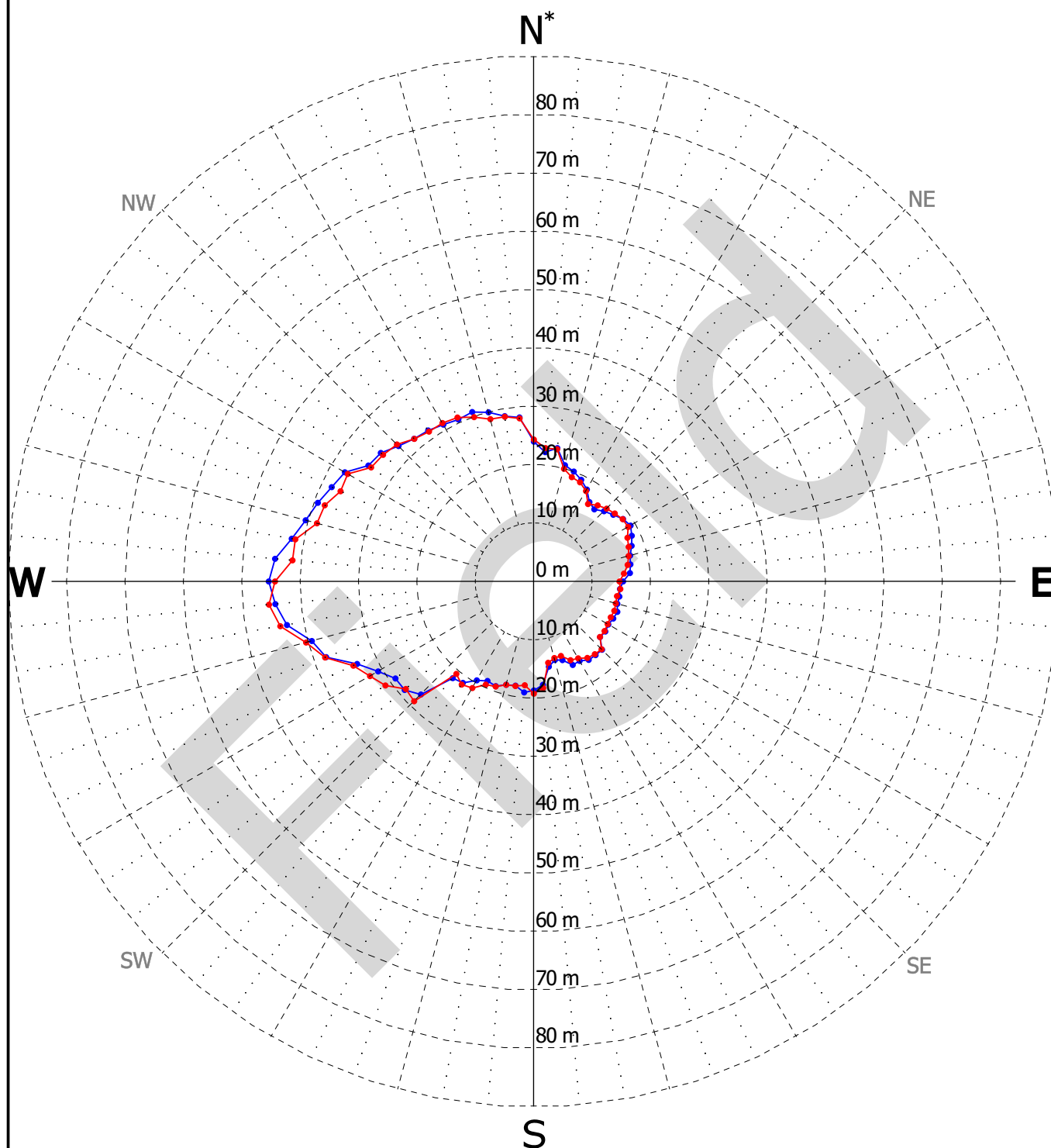
CLIENTE : BRASKEM  
DATA : 21/04/2024

CAVIDADE : M#27 (POÇO : CD)  
OPERAÇÃO Nº : 11



**SEÇÃO HORIZONTAL**  
**990 m (TVD : 957.94 m)**

ESCALA 1/1000



— Operação nº 2024 - 2

— Operação nº 2024 - 1

Max raio : 45.55 m  
Orientação máximo raio\* : N265  
Superfície : 2065.04 m<sup>2</sup>  
Máxima distância : 62.95 m

\*Todas as seções estão orientadas para o Norte Magnético.

Dedinação Magnética = -22.1°

Os resultados apresentados nesse relatório de campo não foram revisados ou validados e não são, desta forma, definitivos. eles não podem, em nenhum caso, ser utilizados como suporte de interpretação e devem ser considerados apenas como à título indicativo. a empresa FLODIM se afasta de toda e qualquer responsabilidade no uso dessas informações temporárias para fins de tomada de decisão



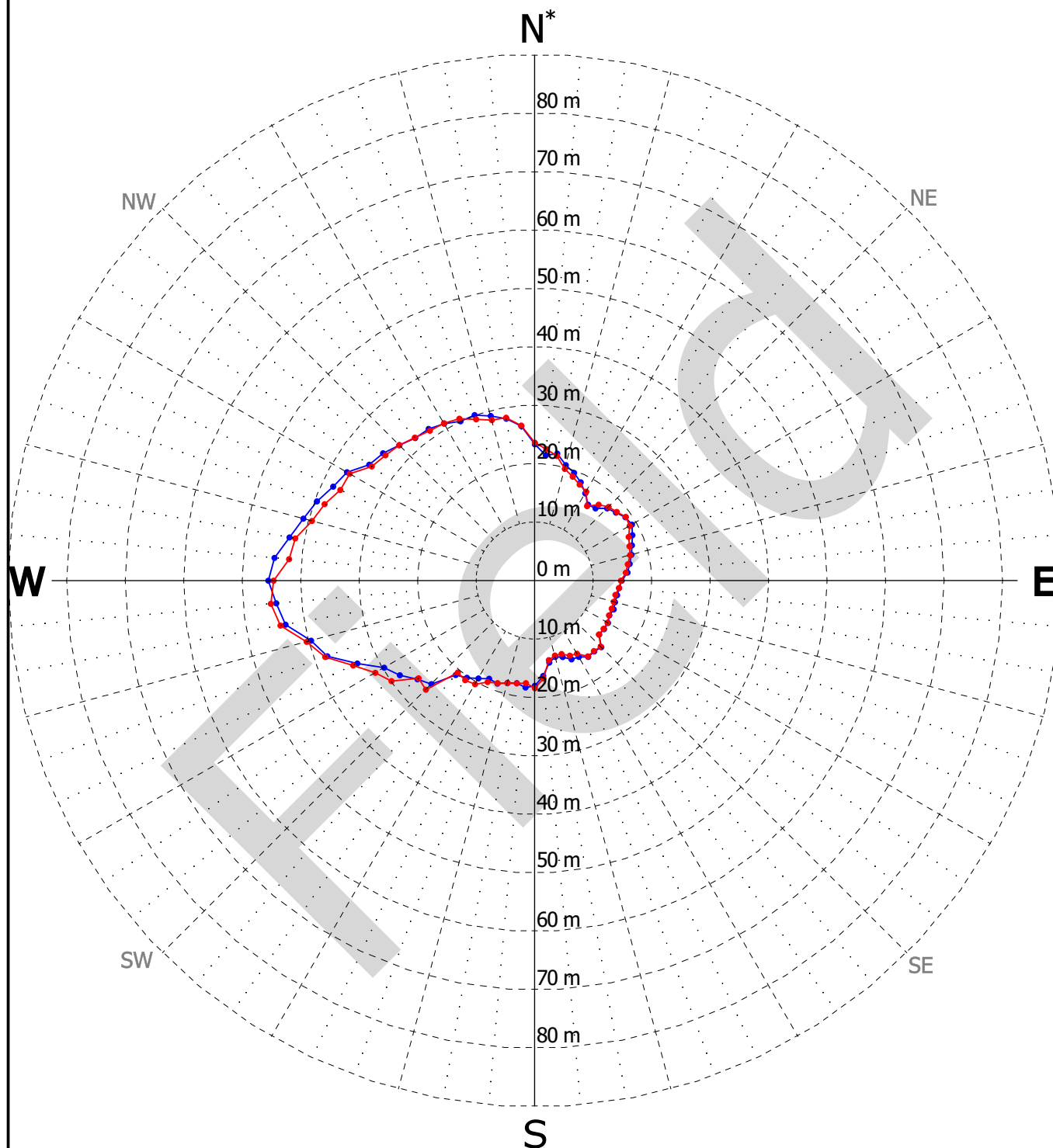
CLIENTE : BRASKEM  
DATA : 21/04/2024

CAVIDADE : M#27 (POÇO : CD)  
OPERAÇÃO Nº : 11



**SEÇÃO HORIZONTAL**  
**991 m (TVD : 958.94 m)**

ESCALA 1/1000



— Operação nº 2024 - 2

— Operação nº 2024 - 1

Max raio	: 45.31 m
Orientação máximo raio*	: N265
Superfície	: 2020.21 m <sup>2</sup>
Máxima distância	: 62.78 m

\*Todas as seções estão orientadas para o Norte Magnético.

Dedinação Magnética = -22.1°

Os resultados apresentados nesse relatório de campo não foram revisados ou validados e não são, desta forma, definitivos. eles não podem, em nenhum caso, ser utilizados como suporte de interpretação e devem ser considerados apenas como à título indicativo. a empresa FLODIM se afasta de toda e qualquer responsabilidade no uso dessas informações temporárias para fins de tomada de decisão



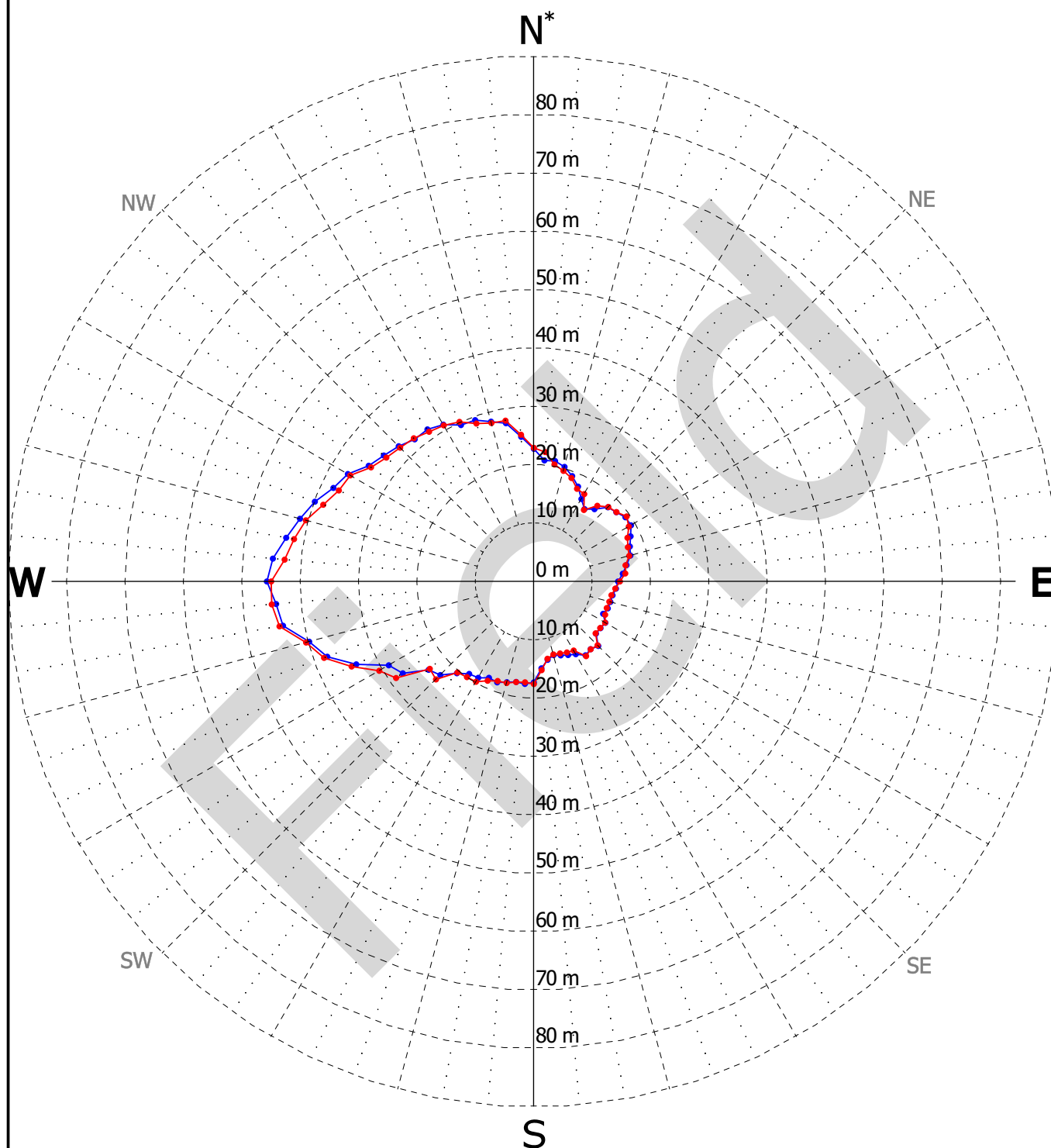
CLIENTE : BRASKEM  
DATA : 21/04/2024

CAVIDADE : M#27 (POÇO : CD)  
OPERAÇÃO Nº : 11



**SEÇÃO HORIZONTAL**  
**992 m (TVD : 959.94 m)**

ESCALA 1/1000



— Operação nº 2024 - 2

— Operação nº 2024 - 1

Max raio	: 45.07 m
Orientação máximo raio*	: N265
Superfície	: 1977.31 m <sup>2</sup>
Máxima distância	: 62.64 m

\*Todas as seções estão orientadas para o Norte Magnético.

Dedinação Magnética = -22.1°

Os resultados apresentados nesse relatório de campo não foram revisados ou validados e não são, desta forma, definitivos. eles não podem, em nenhum caso, ser utilizados como suporte de interpretação e devem ser considerados apenas como à título indicativo. a empresa FLODIM se afasta de toda e qualquer responsabilidade no uso dessas informações temporárias para fins de tomada de decisão



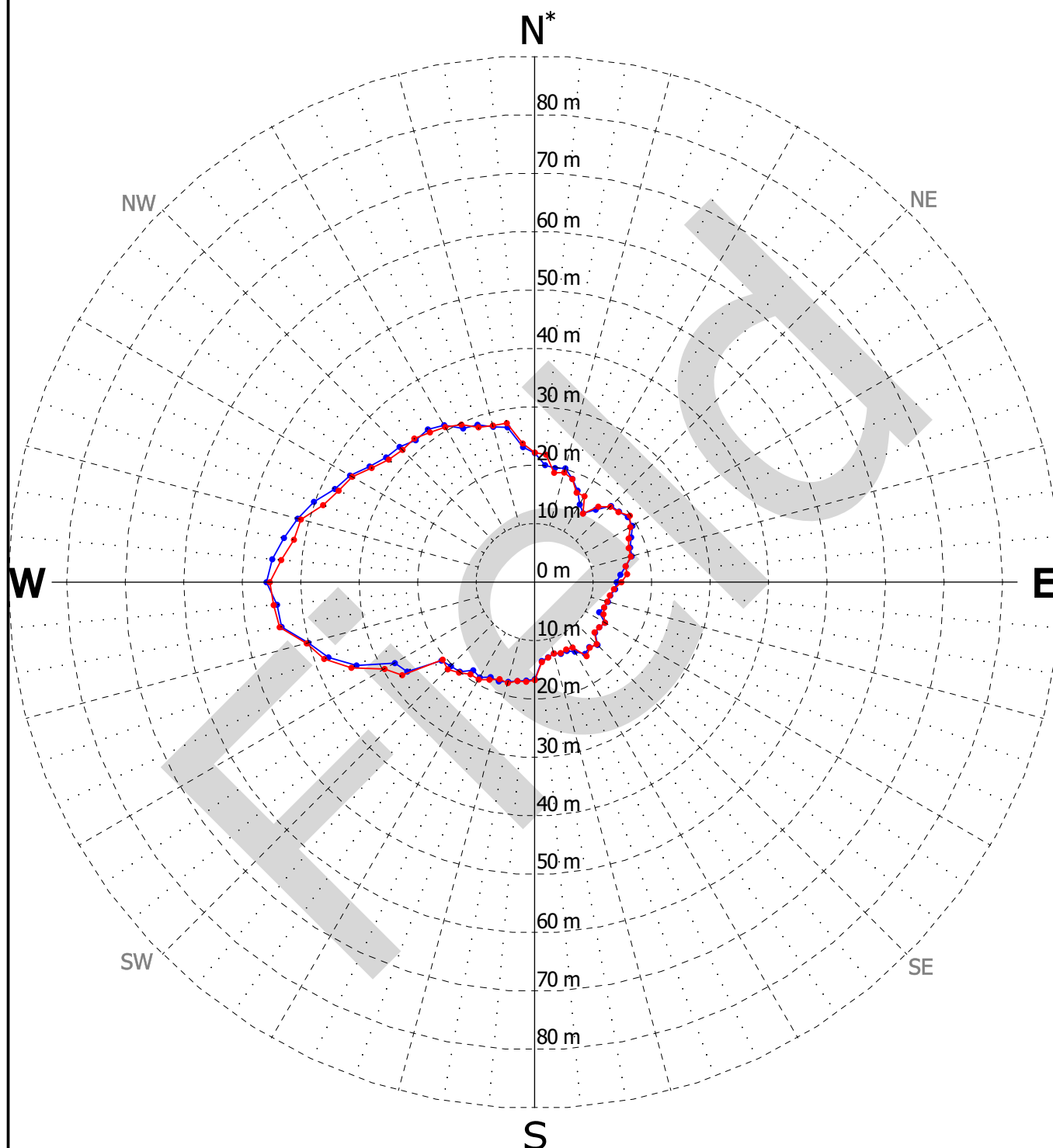
CLIENTE : BRASKEM  
DATA : 21/04/2024

CAVIDADE : M#27 (POÇO : CD)  
OPERAÇÃO Nº : 11



**SEÇÃO HORIZONTAL**  
**993 m (TVD : 960.94 m)**

ESCALA 1/1000



— Operação nº 2024 - 2

— Operação nº 2024 - 1

Max raio	: 45.32 m
Orientação máximo raio*	: N270
Superfície	: 1936.34 m <sup>2</sup>
Máxima distância	: 62.84 m

\*Todas as seções estão orientadas para o Norte Magnético.

Dedinação Magnética = -22.1°

Os resultados apresentados nesse relatório de campo não foram revisados ou validados e não são, desta forma, definitivos. eles não podem, em nenhum caso, ser utilizados como suporte de interpretação e devem ser considerados apenas como à título indicativo. a empresa FLODIM se afasta de toda e qualquer responsabilidade no uso dessas informações temporárias para fins de tomada de decisão



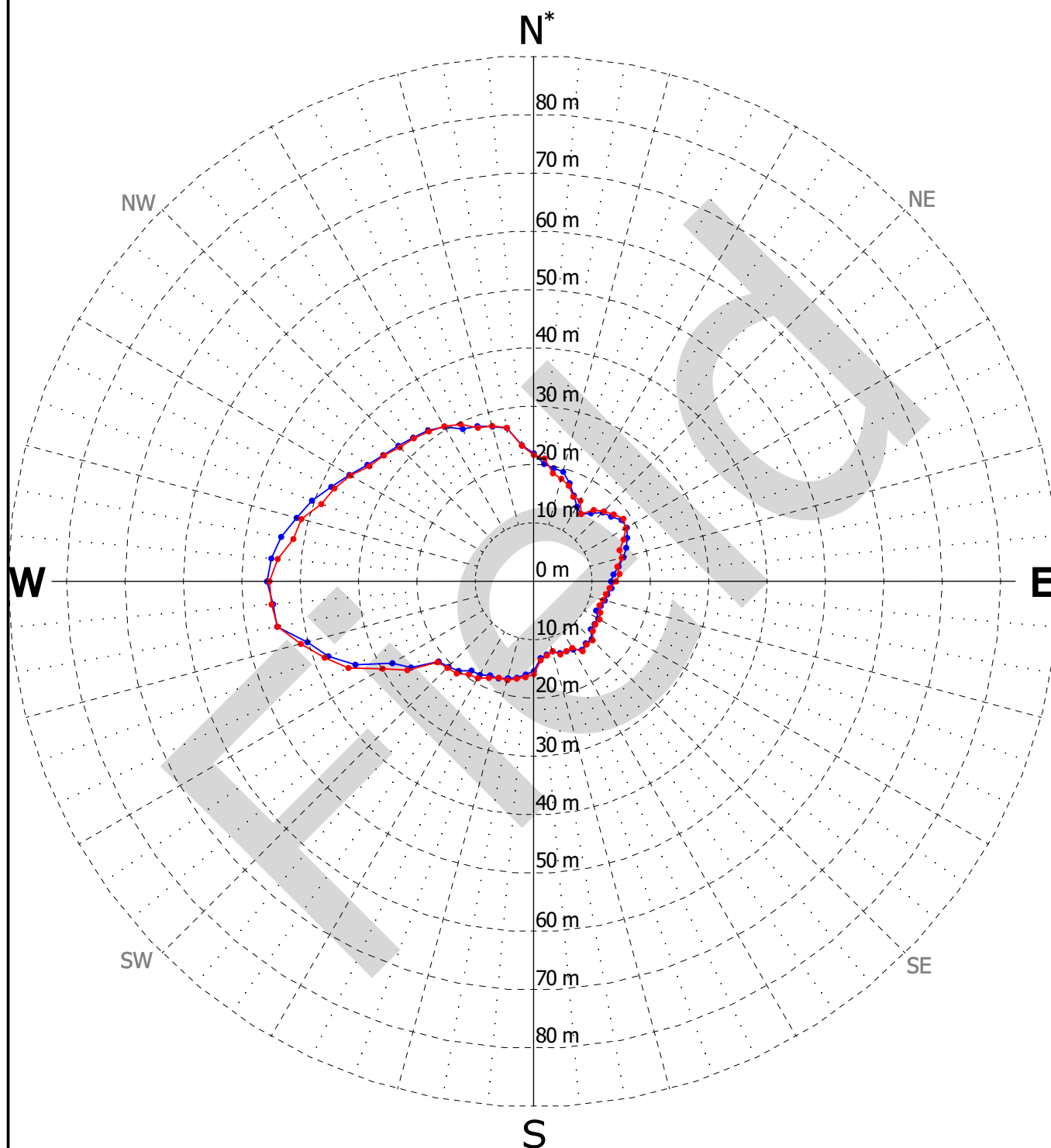
CLIENTE : BRASKEM  
DATA : 21/04/2024

CAVIDADE : M#27 (POÇO : CD)  
OPERAÇÃO Nº : 11



**SEÇÃO HORIZONTAL**  
**994 m (TVD : 961.94 m)**

ESCALA 1/1000



— Operação nº 2024 - 2

— Operação nº 2024 - 1

Max raio : 45.29 m  
Orientação máximo raio\* : N270  
Superfície : 1912.49 m<sup>2</sup>  
Máxima distância : 62.06 m

\*Todas as seções estão orientadas para o Norte Magnético.

Dedinação Magnética = -22.1°

Os resultados apresentados nesse relatório de campo não foram revisados ou validados e não são, desta forma, definitivos. eles não podem, em nenhum caso, ser utilizados como suporte de interpretação e devem ser considerados apenas como à título indicativo. a empresa FLODIM se afasta de toda e qualquer responsabilidade no uso dessas informações temporárias para fins de tomada de decisão



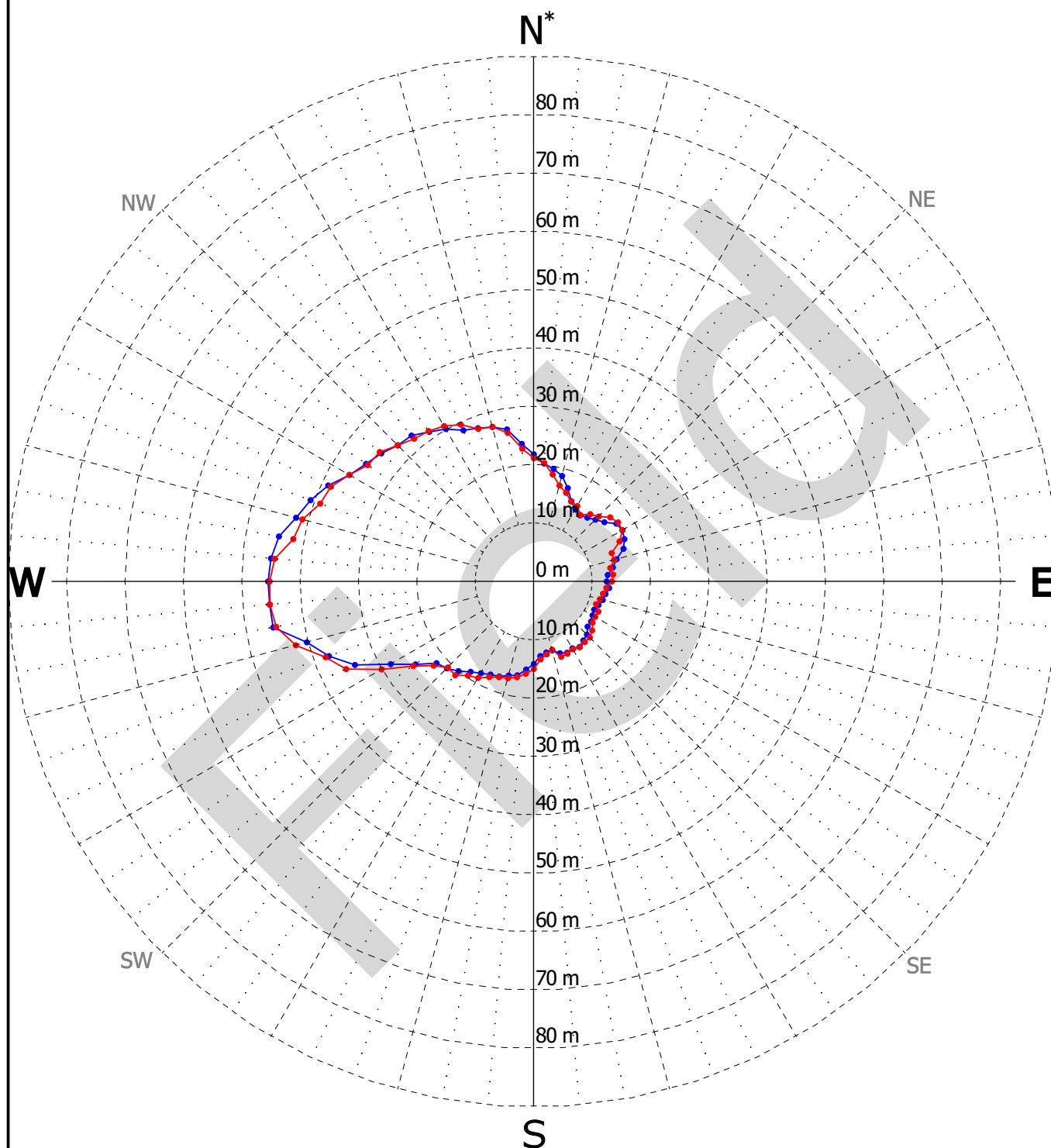
CLIENTE : BRASKEM  
DATA : 21/04/2024

CAVIDADE : M#27 (POÇO : CD)  
OPERAÇÃO Nº : 11



**SEÇÃO HORIZONTAL**  
**995 m (TVD : 962.94 m)**

ESCALA 1/1000



— Operação nº 2024 - 2

— Operação nº 2024 - 1

Max raio	: 45.38 m
Orientação máximo raio*	: N265
Superfície	: 1890.47 m <sup>2</sup>
Máxima distância	: 61.71 m

\*Todas as seções estão orientadas para o Norte Magnético.

Dedinação Magnética = -22.1°

Os resultados apresentados nesse relatório de campo não foram revisados ou validados e não são, desta forma, definitivos. eles não podem, em nenhum caso, ser utilizados como suporte de interpretação e devem ser considerados apenas como à título indicativo. a empresa FLODIM se afasta de toda e qualquer responsabilidade no uso dessas informações temporárias para fins de tomada de decisão



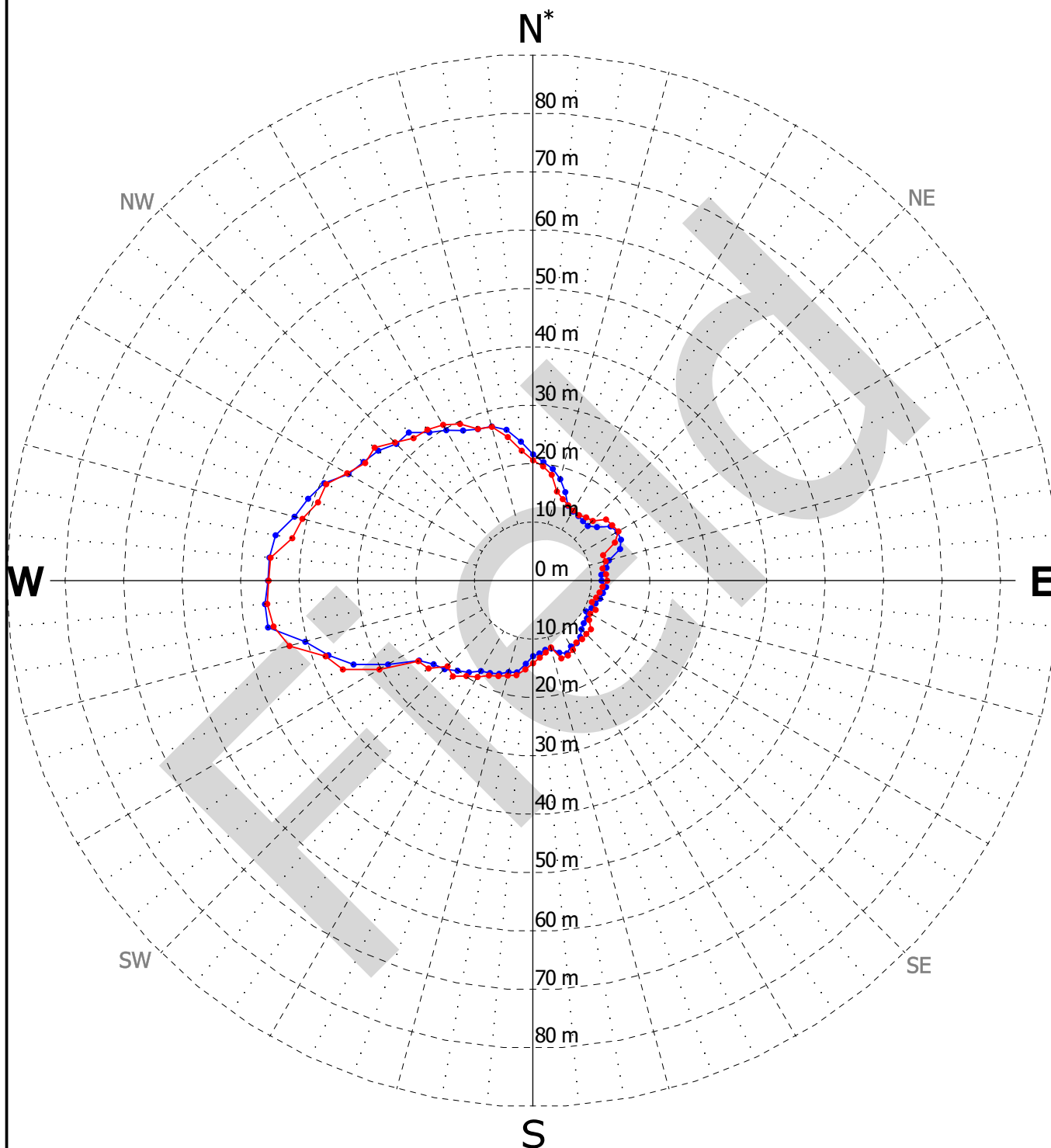
CLIENTE : BRASKEM  
DATA : 21/04/2024

CAVIDADE : M#27 (POÇO : CD)  
OPERAÇÃO Nº : 11



**SEÇÃO HORIZONTAL**  
**996 m (TVD : 963.94 m)**

ESCALA 1/1000



— Operação nº 2024 - 2

— Operação nº 2024 - 1

Max raio	: 45.65 m
Orientação máximo raio*	: N265
Superfície	: 1870.27 m <sup>2</sup>
Máxima distância	: 61.35 m

\*Todas as seções estão orientadas para o Norte Magnético.

Dedinação Magnética = -22.1°

Os resultados apresentados nesse relatório de campo não foram revisados ou validados e não são, desta forma, definitivos. eles não podem, em nenhum caso, ser utilizados como suporte de interpretação e devem ser considerados apenas como à título indicativo. a empresa FLODIM se afasta de toda e qualquer responsabilidade no uso dessas informações temporárias para fins de tomada de decisão





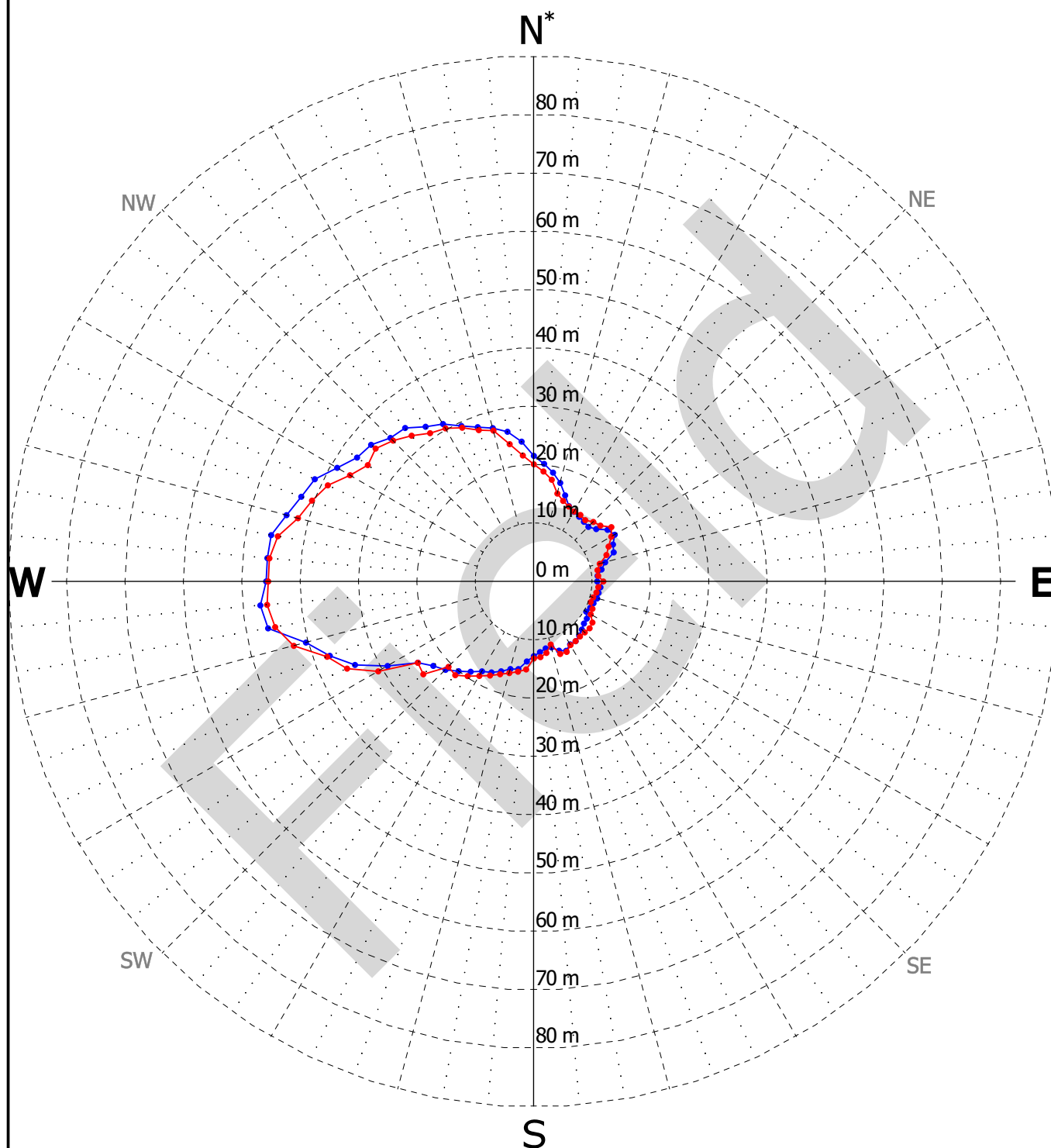
CLIENTE : BRASKEM  
DATA : 21/04/2024

CAVIDADE : M#27 (POÇO : CD)  
OPERAÇÃO Nº : 11



**SEÇÃO HORIZONTAL**  
**997 m (TVD : 964.94 m)**

ESCALA 1/1000



— Operação nº 2024 - 2

— Operação nº 2024 - 1

Max raio	: 45.87 m
Orientação máximo raio*	: N265
Superfície	: 1855.98 m <sup>2</sup>
Máxima distância	: 60.46 m

\*Todas as seções estão orientadas para o Norte Magnético.

Dedinação Magnética = -22.1°

Os resultados apresentados nesse relatório de campo não foram revisados ou validados e não são, desta forma, definitivos. eles não podem, em nenhum caso, ser utilizados como suporte de interpretação e devem ser considerados apenas como à título indicativo. a empresa FLODIM se afasta de toda e qualquer responsabilidade no uso dessas informações temporárias para fins de tomada de decisão



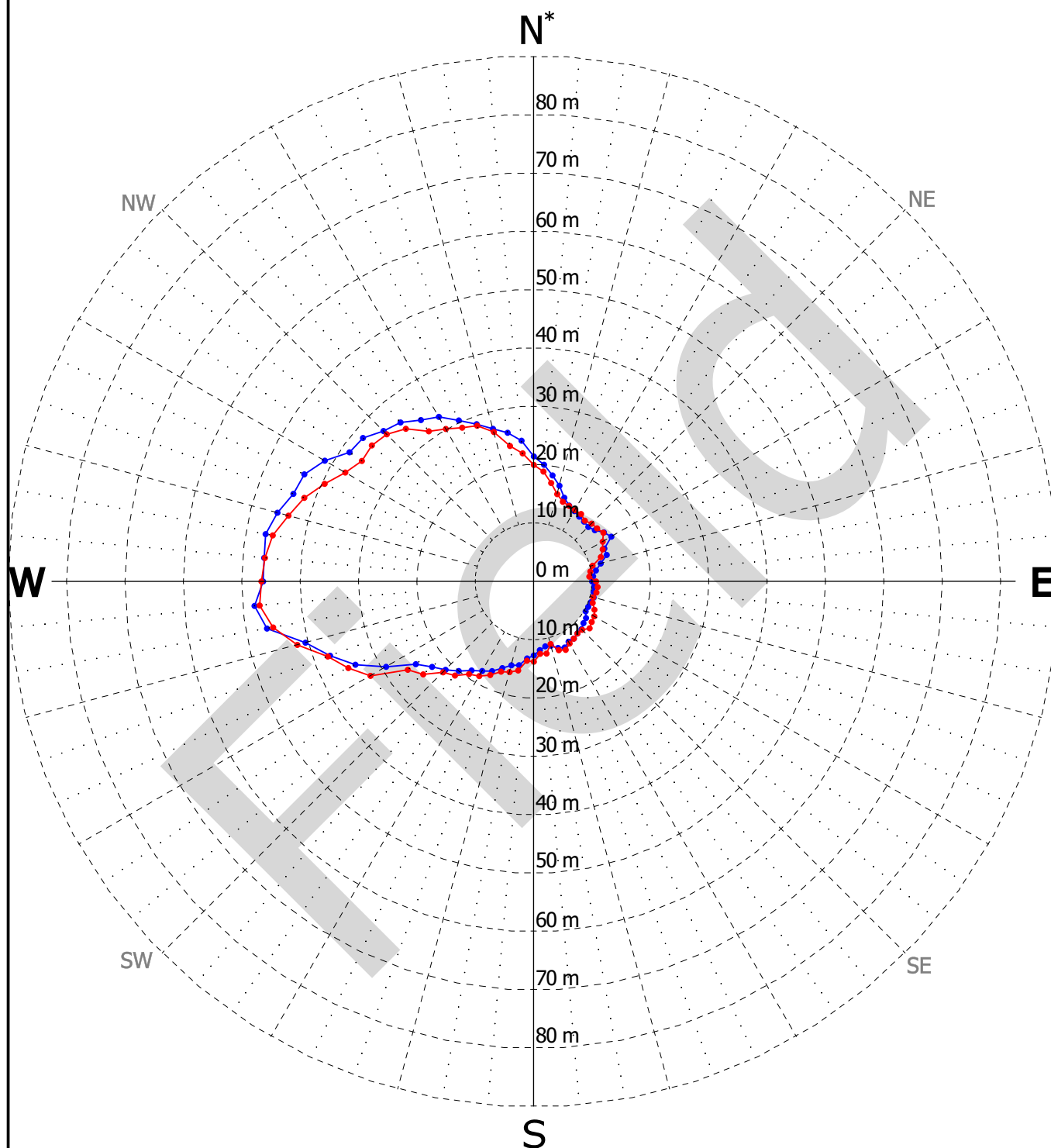
CLIENTE : BRASKEM  
DATA : 21/04/2024

CAVIDADE : M#27 (POÇO : CD)  
OPERAÇÃO Nº : 11



**SEÇÃO HORIZONTAL**  
**998 m (TVD : 965.94 m)**

ESCALA 1/1000



— Operação nº 2024 - 2

— Operação nº 2024 - 1

Max raio	: 47.15 m
Orientação máximo raio*	: N265
Superfície	: 1896.25 m <sup>2</sup>
Máxima distância	: 60.19 m

\*Todas as seções estão orientadas para o Norte Magnético.

Dedinação Magnética = -22.1°

Os resultados apresentados nesse relatório de campo não foram revisados ou validados e não são, desta forma, definitivos. eles não podem, em nenhum caso, ser utilizados como suporte de interpretação e devem ser considerados apenas como à título indicativo. a empresa FLODIM se afasta de toda e qualquer responsabilidade no uso dessas informações temporárias para fins de tomada de decisão



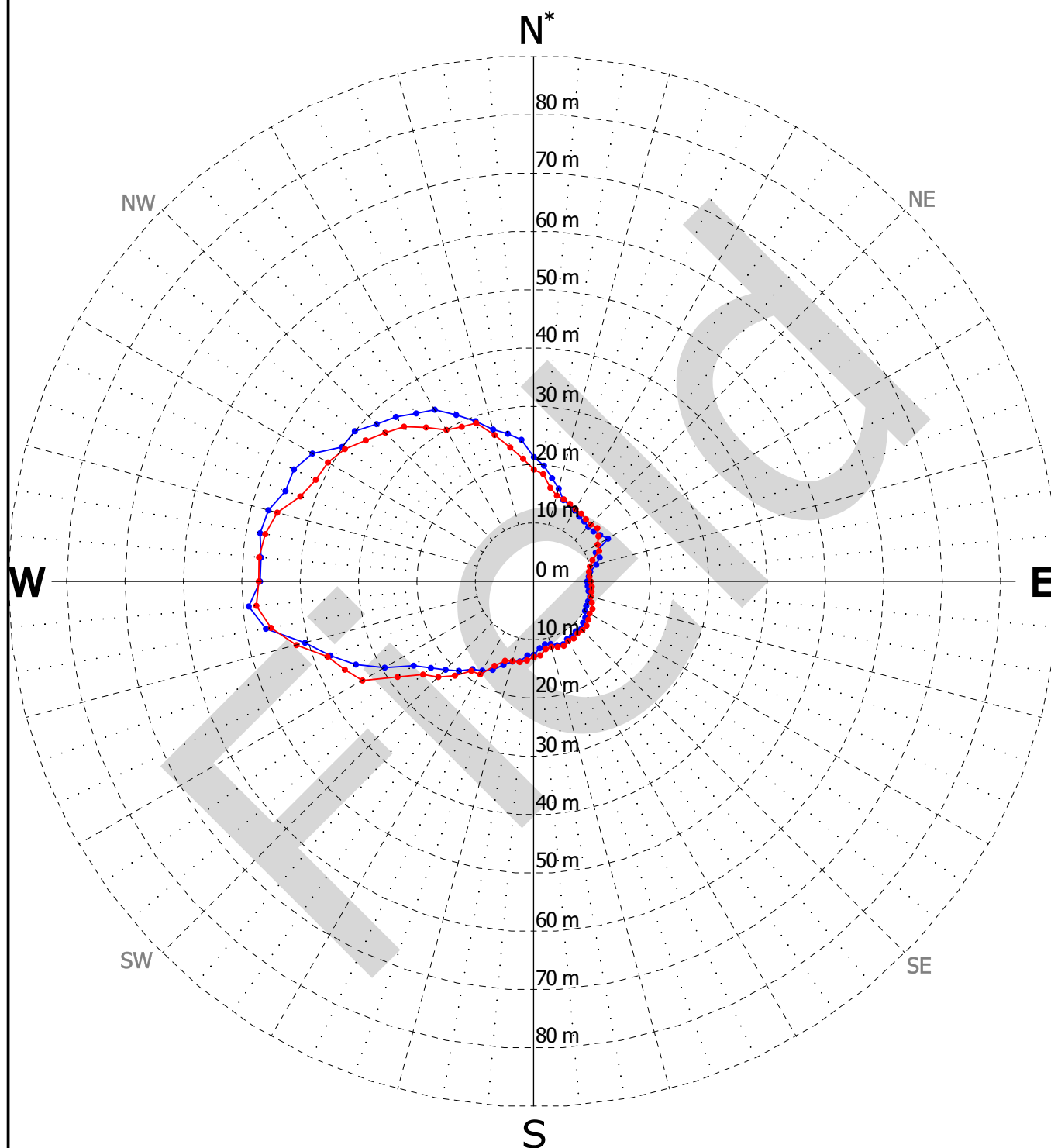
CLIENTE : BRASKEM  
DATA : 21/04/2024

CAVIDADE : M#27 (POÇO : CD)  
OPERAÇÃO Nº : 11



**SEÇÃO HORIZONTAL**  
**999 m (TVD : 966.94 m)**

ESCALA 1/1000



— Operação nº 2024 - 2

— Operação nº 2024 - 1

Max raio	: 47.72 m
Orientação máximo raio*	: N265
Superfície	: 1945.14 m <sup>2</sup>
Máxima distância	: 59.92 m

\*Todas as seções estão orientadas para o Norte Magnético.

Dedinação Magnética = -22.1°

Os resultados apresentados nesse relatório de campo não foram revisados ou validados e não são, desta forma, definitivos. eles não podem, em nenhum caso, ser utilizados como suporte de interpretação e devem ser considerados apenas como à título indicativo. a empresa FLODIM se afasta de toda e qualquer responsabilidade no uso dessas informações temporárias para fins de tomada de decisão



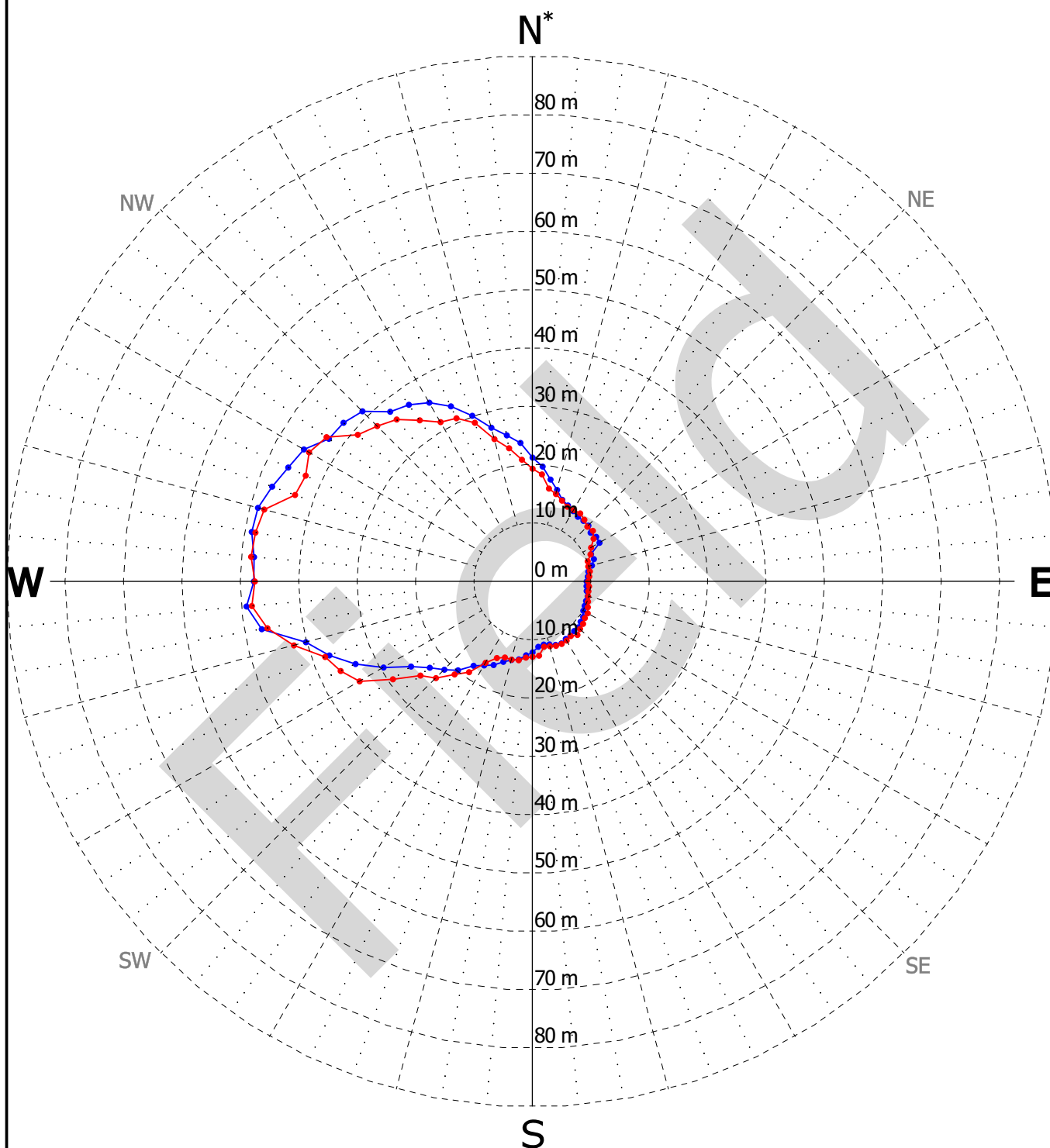
CLIENTE : BRASKEM  
DATA : 21/04/2024

CAVIDADE : M#27 (POÇO : CD)  
OPERAÇÃO Nº : 11



**SEÇÃO HORIZONTAL**  
**1000 m (TVD : 967.94 m)**

ESCALA 1/1000



— Operação nº 2024 - 2

— Operação nº 2024 - 1

Max raio	: 48.37 m
Orientação máximo raio*	: N275
Superfície	: 2017.52 m <sup>2</sup>
Máxima distância	: 59.79 m

\*Todas as seções estão orientadas para o Norte Magnético.

Dedinação Magnética = -22.1°

Os resultados apresentados nesse relatório de campo não foram revisados ou validados e não são, desta forma, definitivos. eles não podem, em nenhum caso, ser utilizados como suporte de interpretação e devem ser considerados apenas como à título indicativo. a empresa FLODIM se afasta de toda e qualquer responsabilidade no uso dessas informações temporárias para fins de tomada de decisão



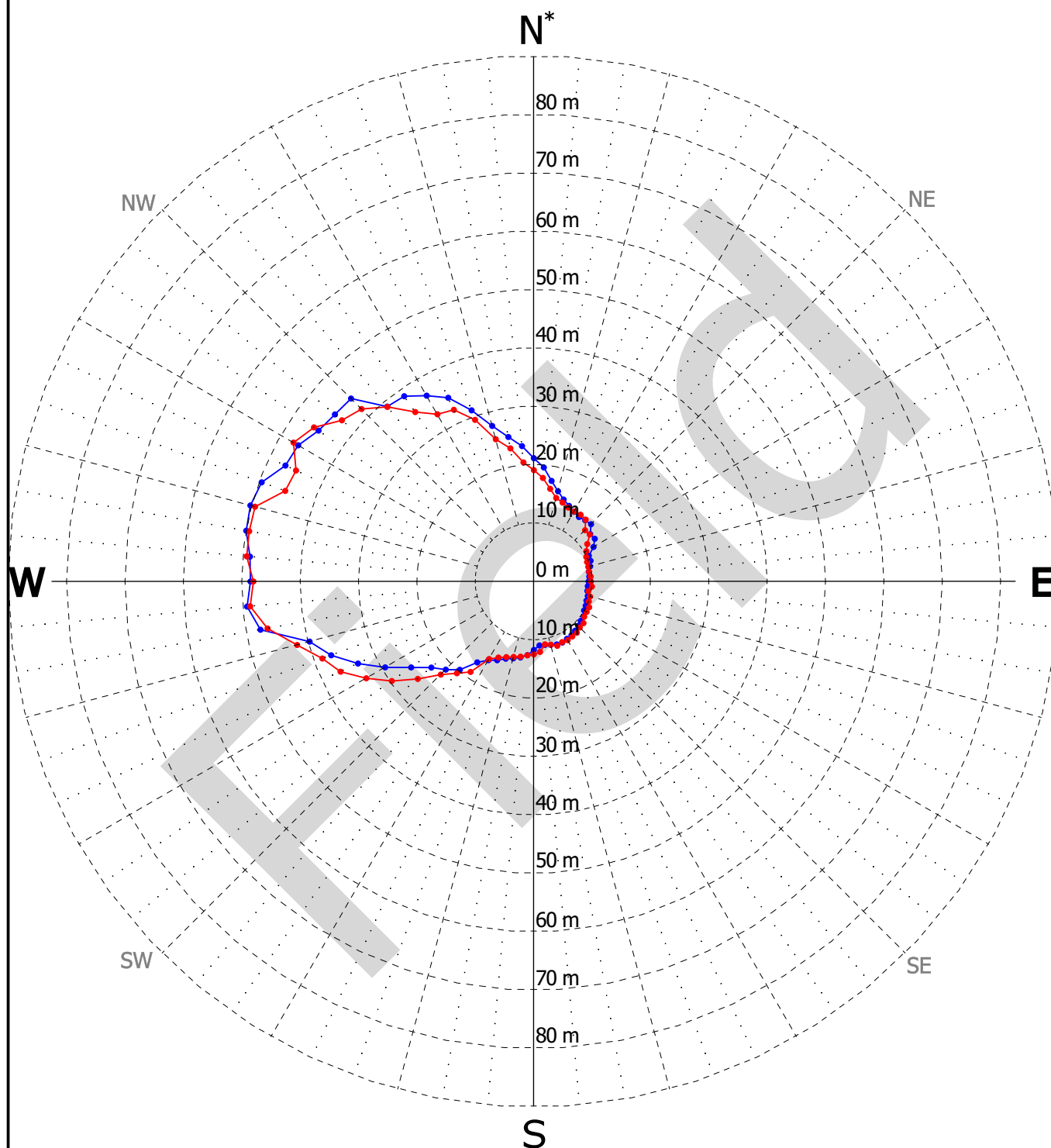
CLIENTE : BRASKEM  
DATA : 21/04/2024

CAVIDADE : M#27 (POÇO : CD)  
OPERAÇÃO Nº : 11



**SEÇÃO HORIZONTAL**  
**1001 m (TVD : 968.94 m)**

ESCALA 1/1000



— Operação nº 2024 - 2

— Operação nº 2024 - 1

Max raio	: 49.51 m
Orientação máximo raio*	: N280
Superfície	: 2115.99 m <sup>2</sup>
Máxima distância	: 59.77 m

\*Todas as seções estão orientadas para o Norte Magnético.

Dedinação Magnética = -22.1°

Os resultados apresentados nesse relatório de campo não foram revisados ou validados e não são, desta forma, definitivos. eles não podem, em nenhum caso, ser utilizados como suporte de interpretação e devem ser considerados apenas como à título indicativo. a empresa FLODIM se afasta de toda e qualquer responsabilidade no uso dessas informações temporárias para fins de tomada de decisão



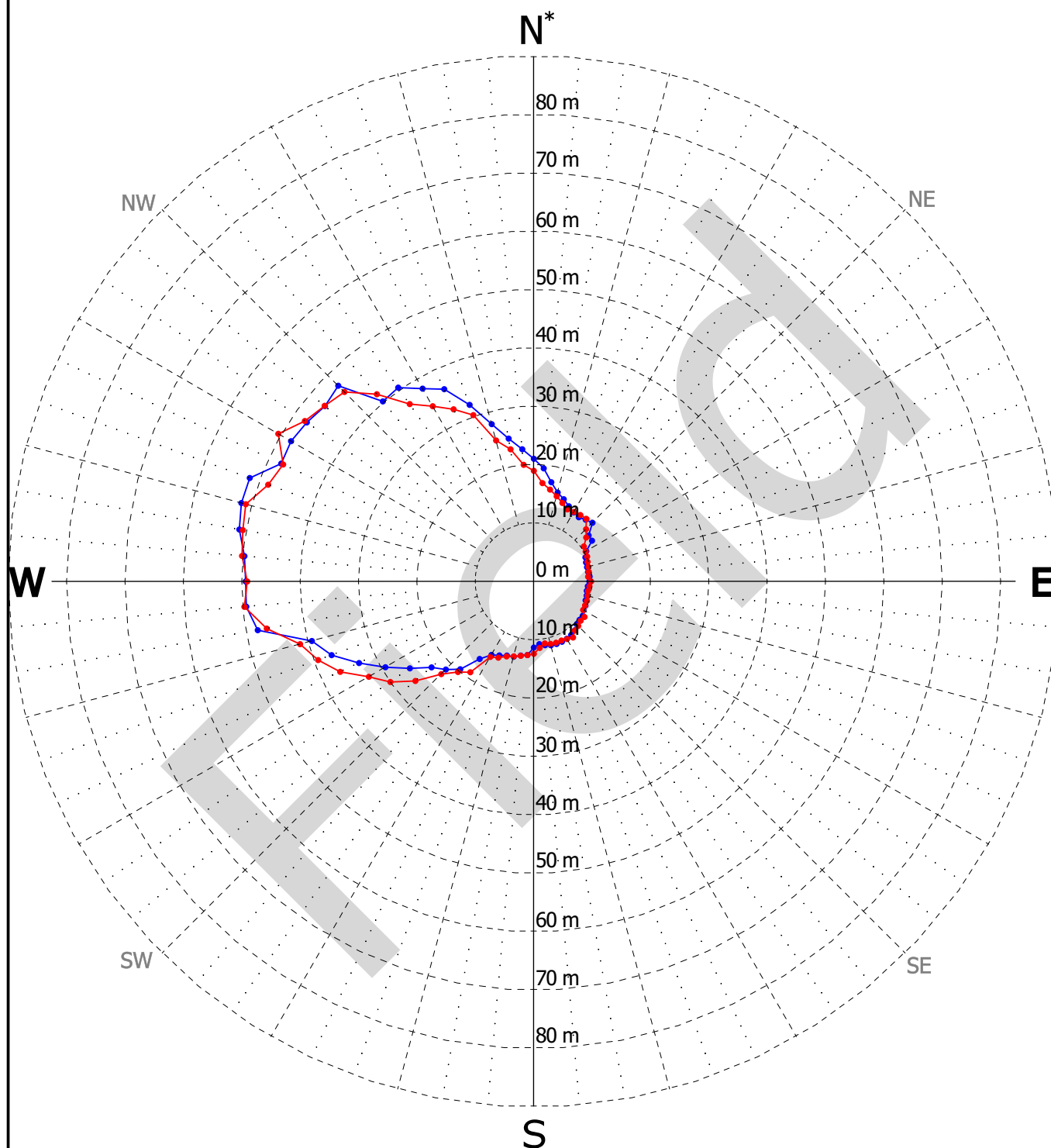
CLIENTE : BRASKEM  
DATA : 21/04/2024

CAVIDADE : M#27 (POÇO : CD)  
OPERAÇÃO Nº : 11



**SEÇÃO HORIZONTAL**  
**1002 m (TVD : 969.94 m)**

ESCALA 1/1000



— Operação nº 2024 - 2

— Operação nº 2024 - 1

Max raio	: 51.09 m
Orientação máximo raio*	: N285
Superfície	: 2225.83 m <sup>2</sup>
Máxima distância	: 61.36 m

\*Todas as seções estão orientadas para o Norte Magnético.

Dedinação Magnética = -22.1°

Os resultados apresentados nesse relatório de campo não foram revisados ou validados e não são, desta forma, definitivos. eles não podem, em nenhum caso, ser utilizados como suporte de interpretação e devem ser considerados apenas como à título indicativo. a empresa FLODIM se afasta de toda e qualquer responsabilidade no uso dessas informações temporárias para fins de tomada de decisão



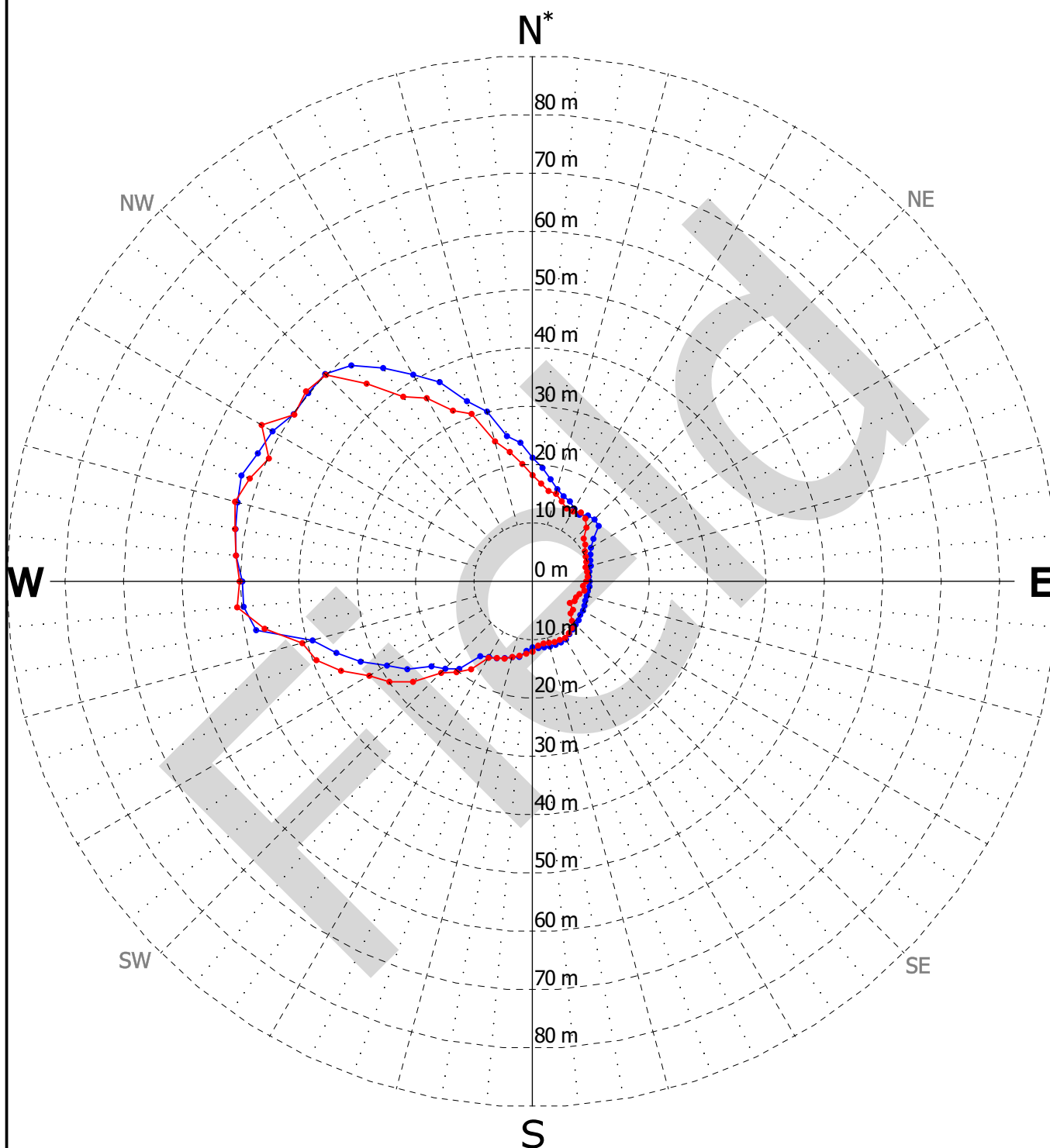
CLIENTE : BRASKEM  
DATA : 21/04/2024

CAVIDADE : M#27 (POÇO : CD)  
OPERAÇÃO Nº : 11



**SEÇÃO HORIZONTAL**  
**1003 m (TVD : 970.94 m)**

ESCALA 1/1000



— Operação nº 2024 - 2

— Operação nº 2024 - 1

Max raio	: 53.56 m
Orientação máximo raio*	: N300
Superfície	: 2328.69 m <sup>2</sup>
Máxima distância	: 63.52 m

\*Todas as seções estão orientadas para o Norte Magnético.

Dedinação Magnética = -22.1°

Os resultados apresentados nesse relatório de campo não foram revisados ou validados e não são, desta forma, definitivos. eles não podem, em nenhum caso, ser utilizados como suporte de interpretação e devem ser considerados apenas como à título indicativo. a empresa FLODIM se afasta de toda e qualquer responsabilidade no uso dessas informações temporárias para fins de tomada de decisão



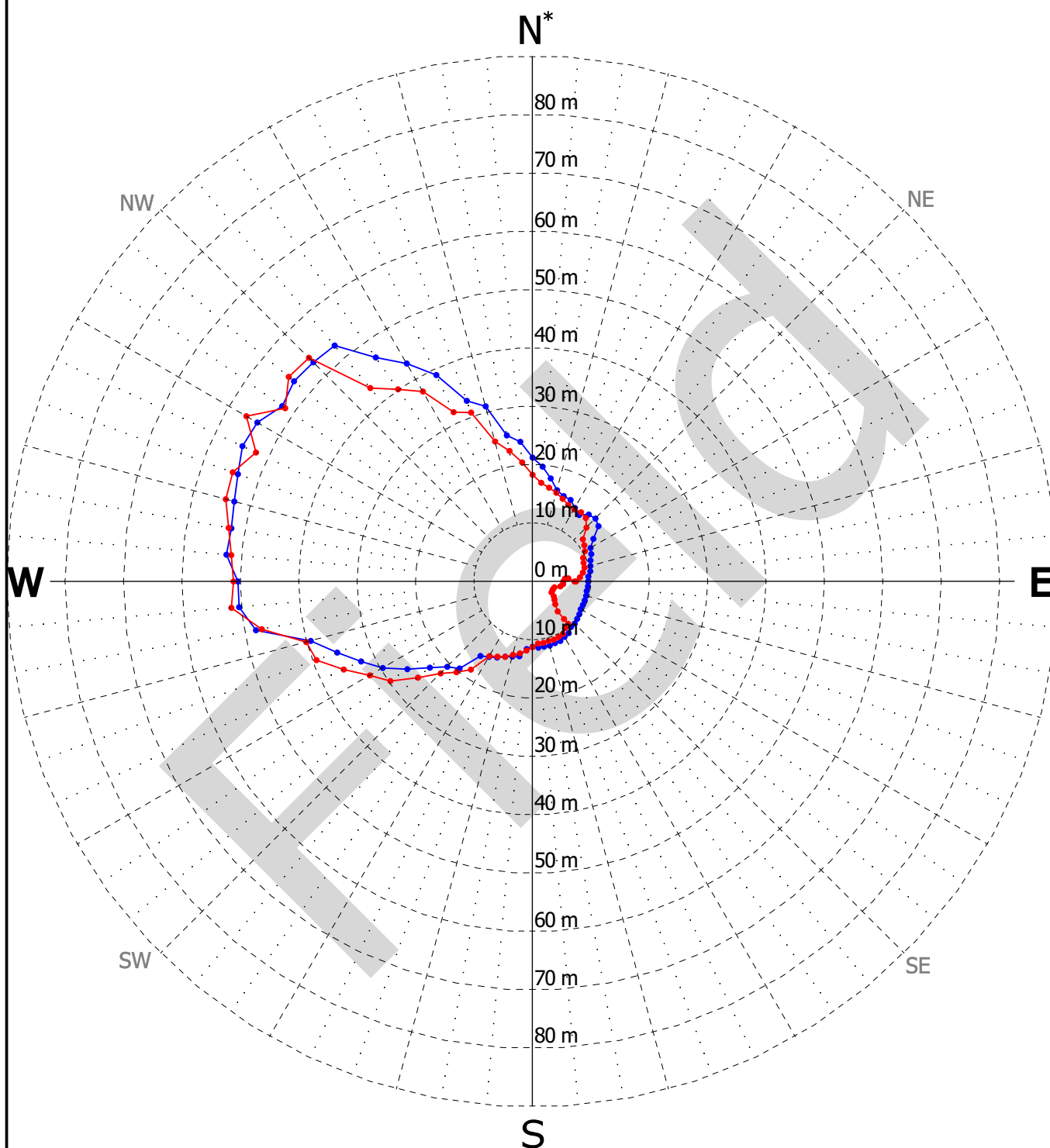
CLIENTE : BRASKEM  
DATA : 21/04/2024

CAVIDADE : M#27 (POÇO : CD)  
OPERAÇÃO Nº : 11



**SEÇÃO HORIZONTAL**  
**1004 m (TVD : 971.94 m)**

ESCALA 1/1000



— Operação nº 2024 - 2

— Operação nº 2024 - 1

Max raio	: 56.58 m
Orientação máximo raio*	: N300
Superfície	: 2406.61 m <sup>2</sup>
Máxima distância	: 65.76 m

\*Todas as seções estão orientadas para o Norte Magnético.

Dedinação Magnética = -22.1°

Os resultados apresentados nesse relatório de campo não foram revisados ou validados e não são, desta forma, definitivos. eles não podem, em nenhum caso, ser utilizados como suporte de interpretação e devem ser considerados apenas como à título indicativo. a empresa FLODIM se afasta de toda e qualquer responsabilidade no uso dessas informações temporárias para fins de tomada de decisão





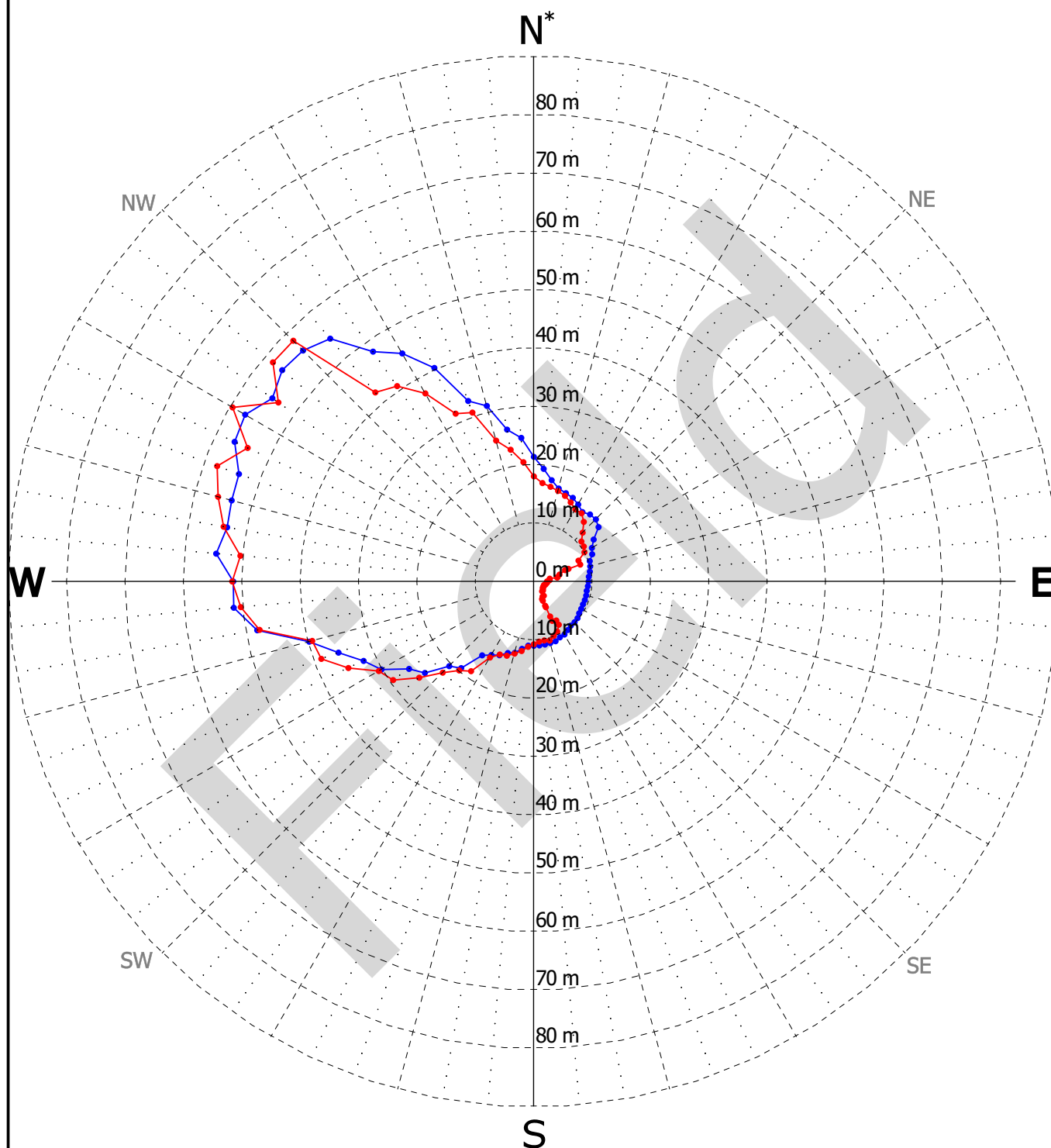
CLIENTE : BRASKEM  
DATA : 21/04/2024

CAVIDADE : M#27 (POÇO : CD)  
OPERAÇÃO Nº : 11



**SEÇÃO HORIZONTAL**  
**1005 m (TVD : 972.94 m)**

ESCALA 1/1000



— Operação nº 2024 - 2

— Operação nº 2024 - 1

Max raio	: 59.59 m
Orientação máximo raio*	: N300
Superfície	: 2443.08 m <sup>2</sup>
Máxima distância	: 67.56 m

\*Todas as seções estão orientadas para o Norte Magnético.

Dedinação Magnética = -22.1°

Os resultados apresentados nesse relatório de campo não foram revisados ou validados e não são, desta forma, definitivos. eles não podem, em nenhum caso, ser utilizados como suporte de interpretação e devem ser considerados apenas como à título indicativo. a empresa FLODIM se afasta de toda e qualquer responsabilidade no uso dessas informações temporárias para fins de tomada de decisão



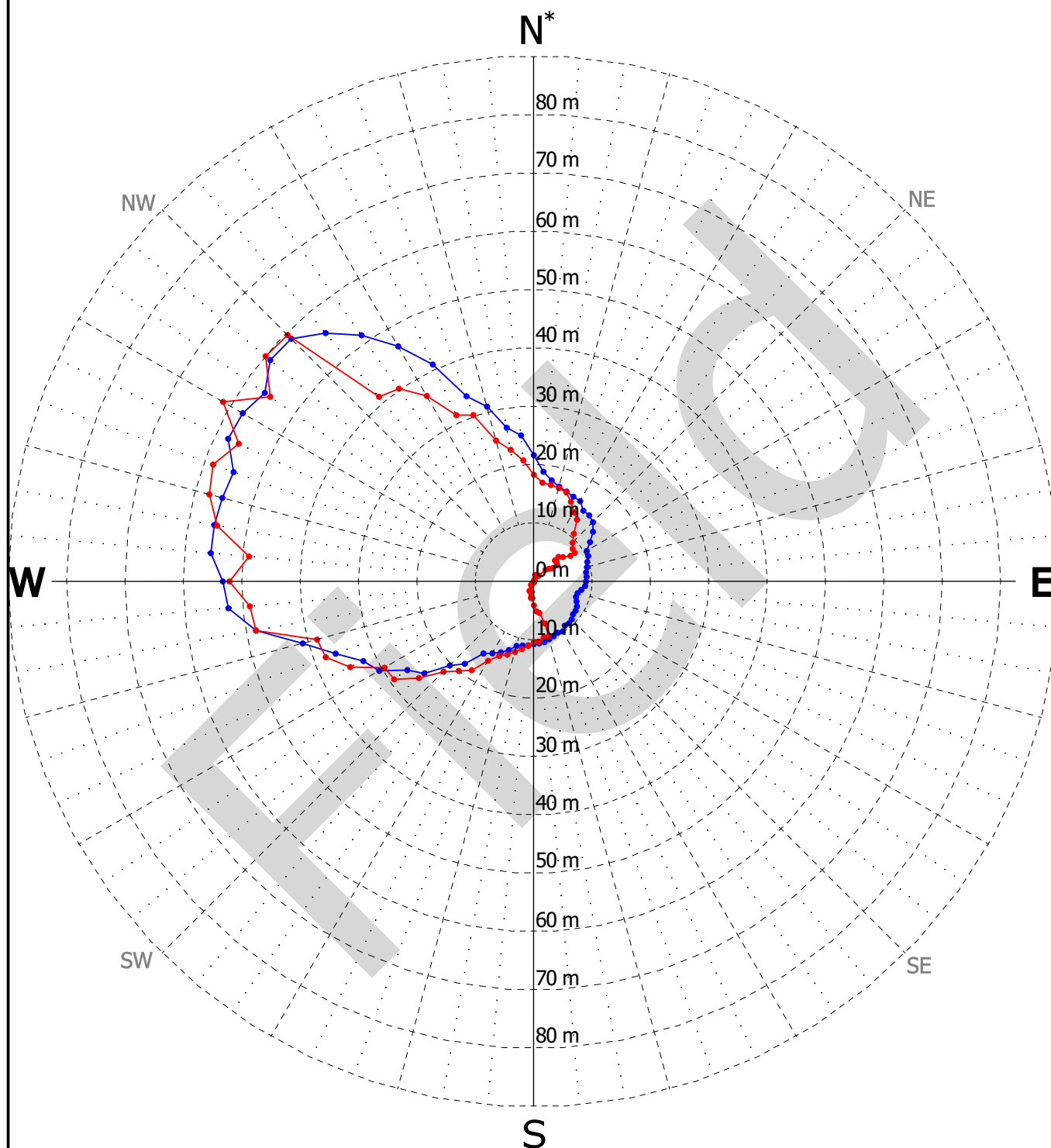
CLIENTE : BRASKEM  
DATA : 21/04/2024

CAVIDADE : M#27 (POÇO : CD)  
OPERAÇÃO Nº : 11



**SEÇÃO HORIZONTAL**  
**1006 m (TVD : 973.94 m)**

ESCALA 1/1000



— Operação nº 2024 - 2

— Operação nº 2024 - 1

Max raio	: 61.48 m
Orientação máximo raio*	: N300
Superfície	: 2427.86 m <sup>2</sup>
Máxima distância	: 68.70 m

\*Todas as seções estão orientadas para o Norte Magnético.

Dedinação Magnética = -22.1°

Os resultados apresentados nesse relatório de campo não foram revisados ou validados e não são, desta forma, definitivos. eles não podem, em nenhum caso, ser utilizados como suporte de interpretação e devem ser considerados apenas como à título indicativo. a empresa FLODIM se afasta de toda e qualquer responsabilidade no uso dessas informações temporárias para fins de tomada de decisão



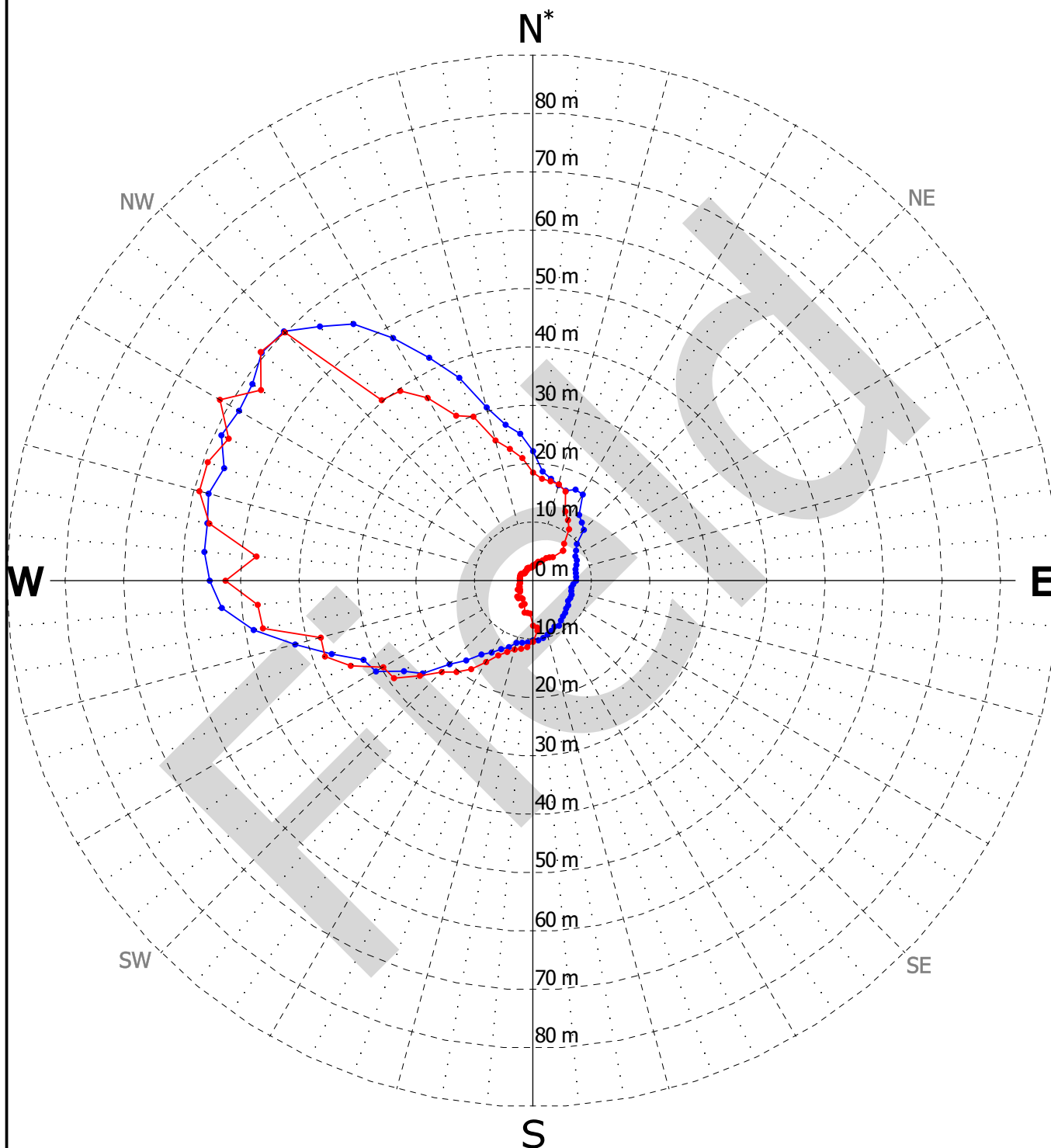
CLIENTE : BRASKEM  
DATA : 21/04/2024

CAVIDADE : M#27 (POÇO : CD)  
OPERAÇÃO Nº : 11



**SEÇÃO HORIZONTAL**  
**1007 m (TVD : 974.94 m)**

ESCALA 1/1000



— Operação nº 2024 - 2

— Operação nº 2024 - 1

Max raio	: 61.85 m
Orientação máximo raio*	: N300
Superfície	: 2399.25 m <sup>2</sup>
Máxima distância	: 68.02 m

\*Todas as seções estão orientadas para o Norte Magnético.

Dedinação Magnética = -22.1°

Os resultados apresentados nesse relatório de campo não foram revisados ou validados e não são, desta forma, definitivos. eles não podem, em nenhum caso, ser utilizados como suporte de interpretação e devem ser considerados apenas como à título indicativo. a empresa FLODIM se afasta de toda e qualquer responsabilidade no uso dessas informações temporárias para fins de tomada de decisão



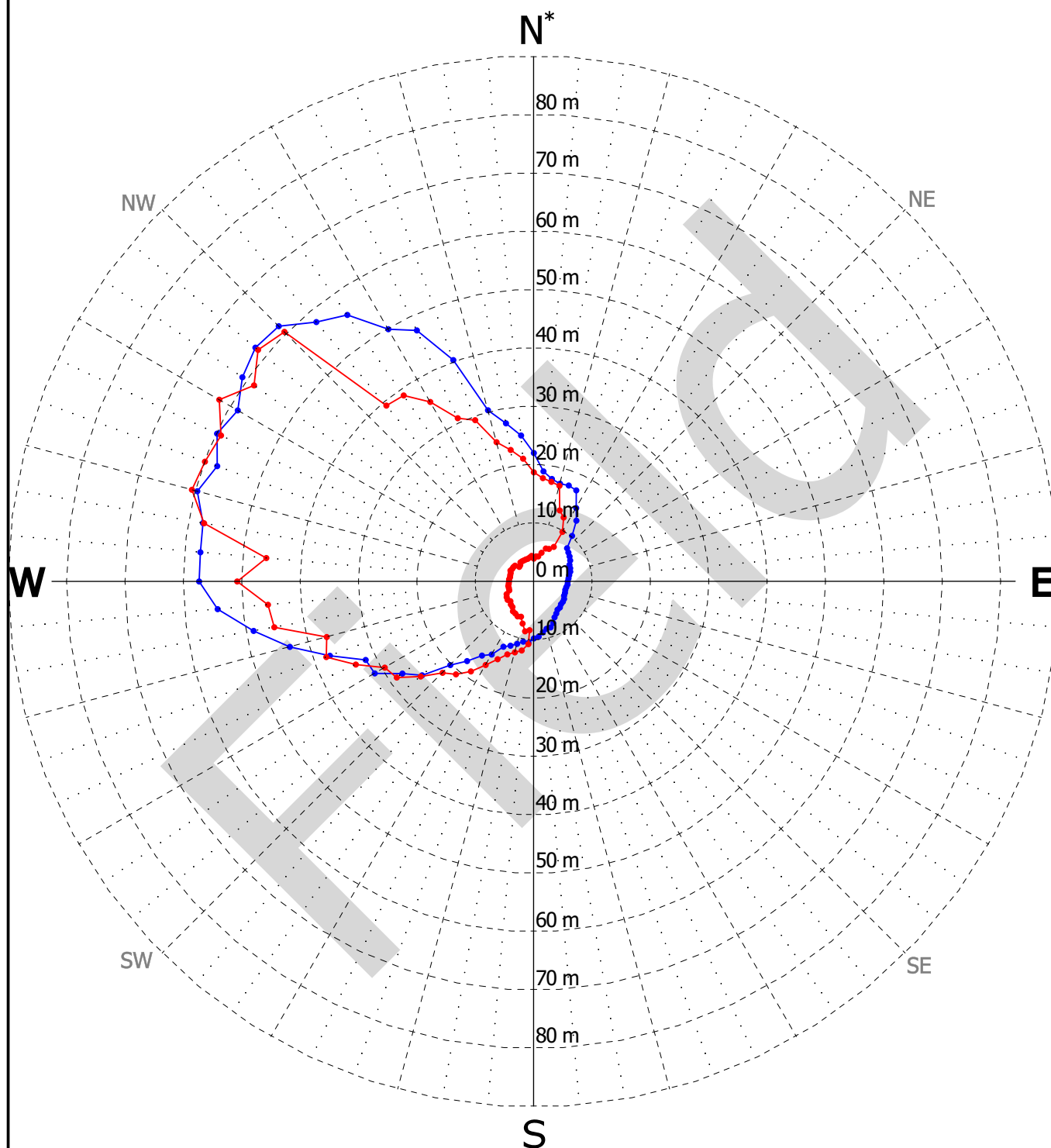
CLIENTE : BRASKEM  
DATA : 21/04/2024

CAVIDADE : M#27 (POÇO : CD)  
OPERAÇÃO Nº : 11



**SEÇÃO HORIZONTAL**  
**1008 m (TVD : 975.94 m)**

ESCALA 1/1000



— Operação nº 2024 - 2

— Operação nº 2024 - 1

Max raio	: 62.23 m
Orientação máximo raio*	: N300
Superfície	: 2352.48 m <sup>2</sup>
Máxima distância	: 68.46 m

\*Todas as seções estão orientadas para o Norte Magnético.

Dedinação Magnética = -22.1°

Os resultados apresentados nesse relatório de campo não foram revisados ou validados e não são, desta forma, definitivos. eles não podem, em nenhum caso, ser utilizados como suporte de interpretação e devem ser considerados apenas como à título indicativo. a empresa FLODIM se afasta de toda e qualquer responsabilidade no uso dessas informações temporárias para fins de tomada de decisão



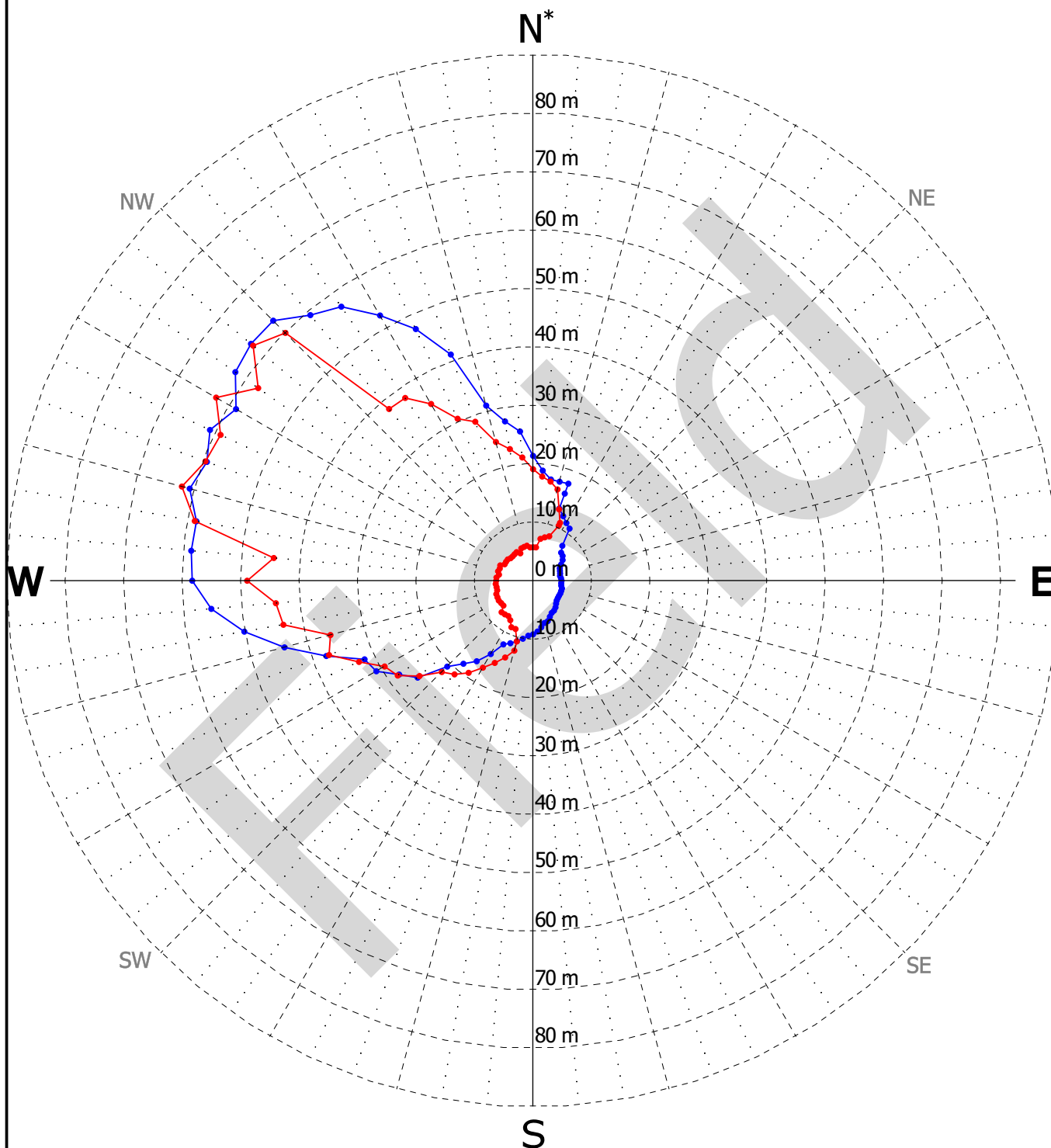
CLIENTE : BRASKEM  
DATA : 21/04/2024

CAVIDADE : M#27 (POÇO : CD)  
OPERAÇÃO Nº : 11



**SEÇÃO HORIZONTAL**  
**1009 m (TVD : 976.94 m)**

ESCALA 1/1000



— Operação nº 2024 - 2

— Operação nº 2024 - 1

Max raio	: 62.60 m
Orientação máximo raio*	: N300
Superfície	: 2273.96 m <sup>2</sup>
Máxima distância	: 68.67 m

\*Todas as seções estão orientadas para o Norte Magnético.

Dedinação Magnética = -22.1°

Os resultados apresentados nesse relatório de campo não foram revisados ou validados e não são, desta forma, definitivos. eles não podem, em nenhum caso, ser utilizados como suporte de interpretação e devem ser considerados apenas como à título indicativo. a empresa FLODIM se afasta de toda e qualquer responsabilidade no uso dessas informações temporárias para fins de tomada de decisão



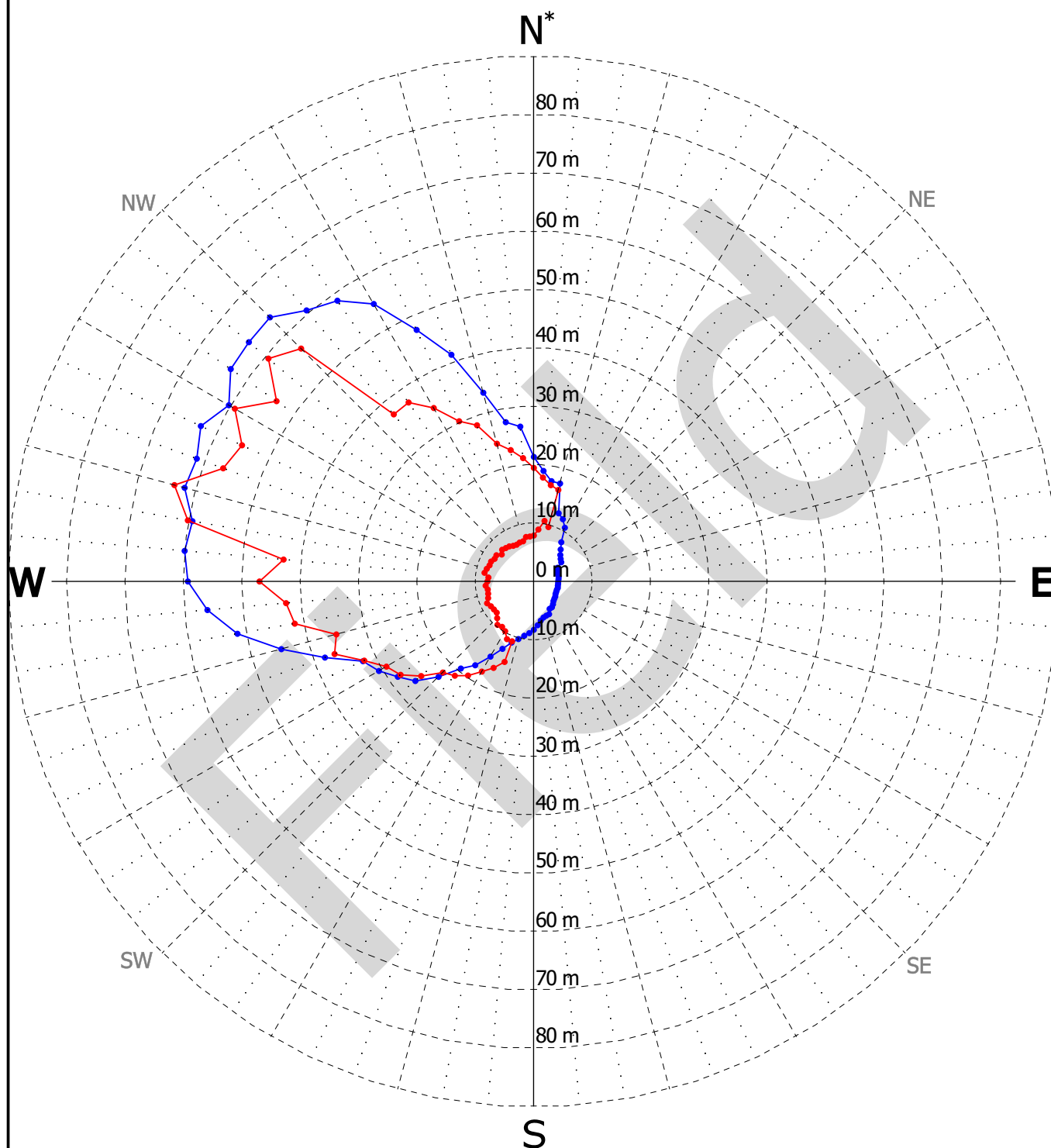
CLIENTE : BRASKEM  
DATA : 21/04/2024

CAVIDADE : M#27 (POÇO : CD)  
OPERAÇÃO Nº : 11



**SEÇÃO HORIZONTAL**  
**1010 m (TVD : 977.94 m)**

ESCALA 1/1000



— Operação nº 2024 - 2

— Operação nº 2024 - 1

Max raio	: 63.75 m
Orientação máximo raio*	: N285
Superfície	: 2087.49 m <sup>2</sup>
Máxima distância	: 65.83 m

\*Todas as seções estão orientadas para o Norte Magnético.

Dedinação Magnética = -22.1°

Os resultados apresentados nesse relatório de campo não foram revisados ou validados e não são, desta forma, definitivos. eles não podem, em nenhum caso, ser utilizados como suporte de interpretação e devem ser considerados apenas como à título indicativo. a empresa FLODIM se afasta de toda e qualquer responsabilidade no uso dessas informações temporárias para fins de tomada de decisão



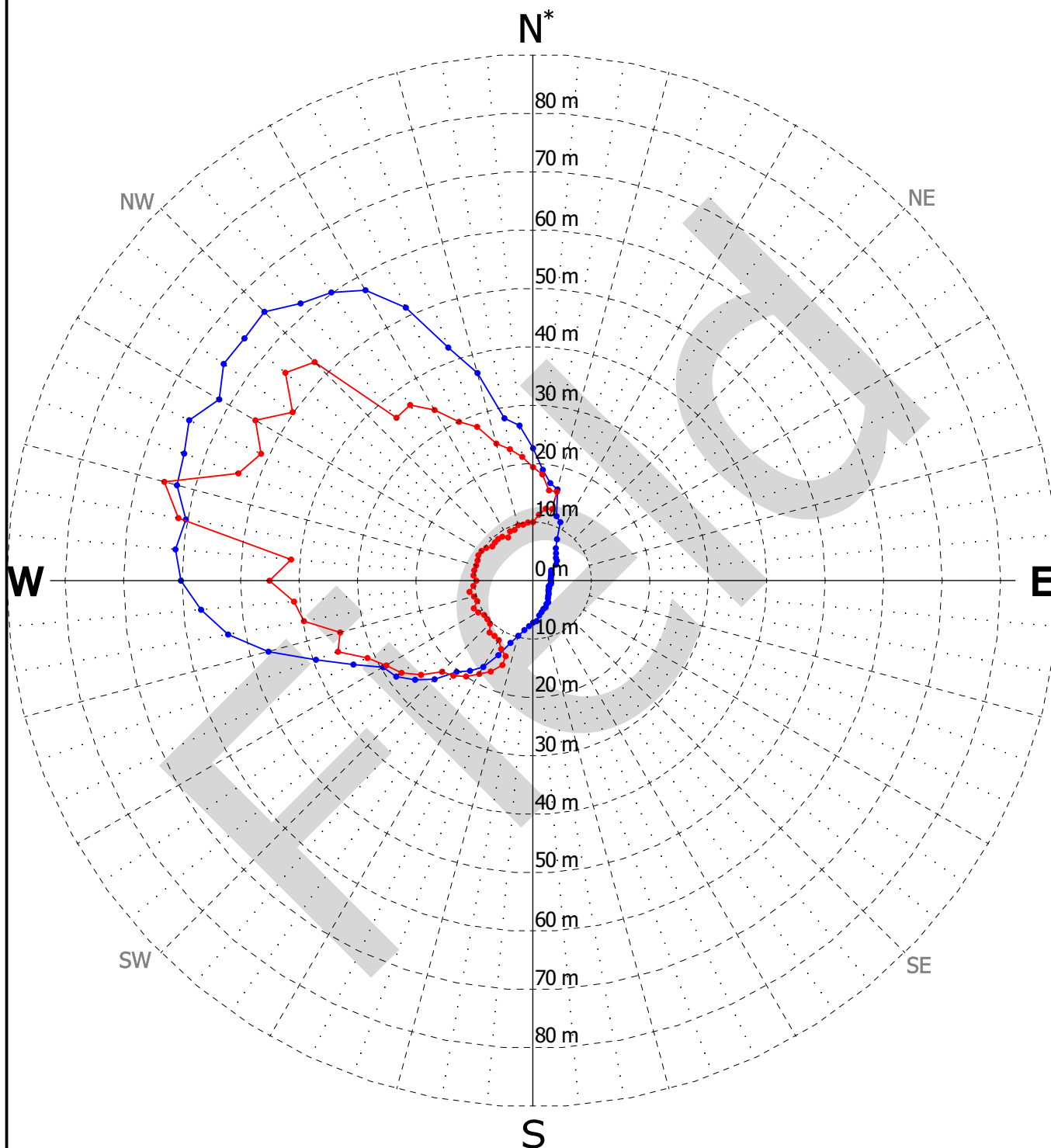
CLIENTE : BRASKEM  
DATA : 21/04/2024

CAVIDADE : M#27 (POÇO : CD)  
OPERAÇÃO Nº : 11



**SEÇÃO HORIZONTAL**  
**1011 m (TVD : 978.94 m)**

ESCALA 1/1000



— Operação nº 2024 - 2

— Operação nº 2024 - 1

Max raio	: 65.30 m
Orientação máximo raio*	: N285
Superfície	: 1894.48 m <sup>2</sup>
Máxima distância	: 67.17 m

\*Todas as seções estão orientadas para o Norte Magnético.

Dedinação Magnética = -22.1°

Os resultados apresentados nesse relatório de campo não foram revisados ou validados e não são, desta forma, definitivos. eles não podem, em nenhum caso, ser utilizados como suporte de interpretação e devem ser considerados apenas como à título indicativo. a empresa FLODIM se afasta de toda e qualquer responsabilidade no uso dessas informações temporárias para fins de tomada de decisão



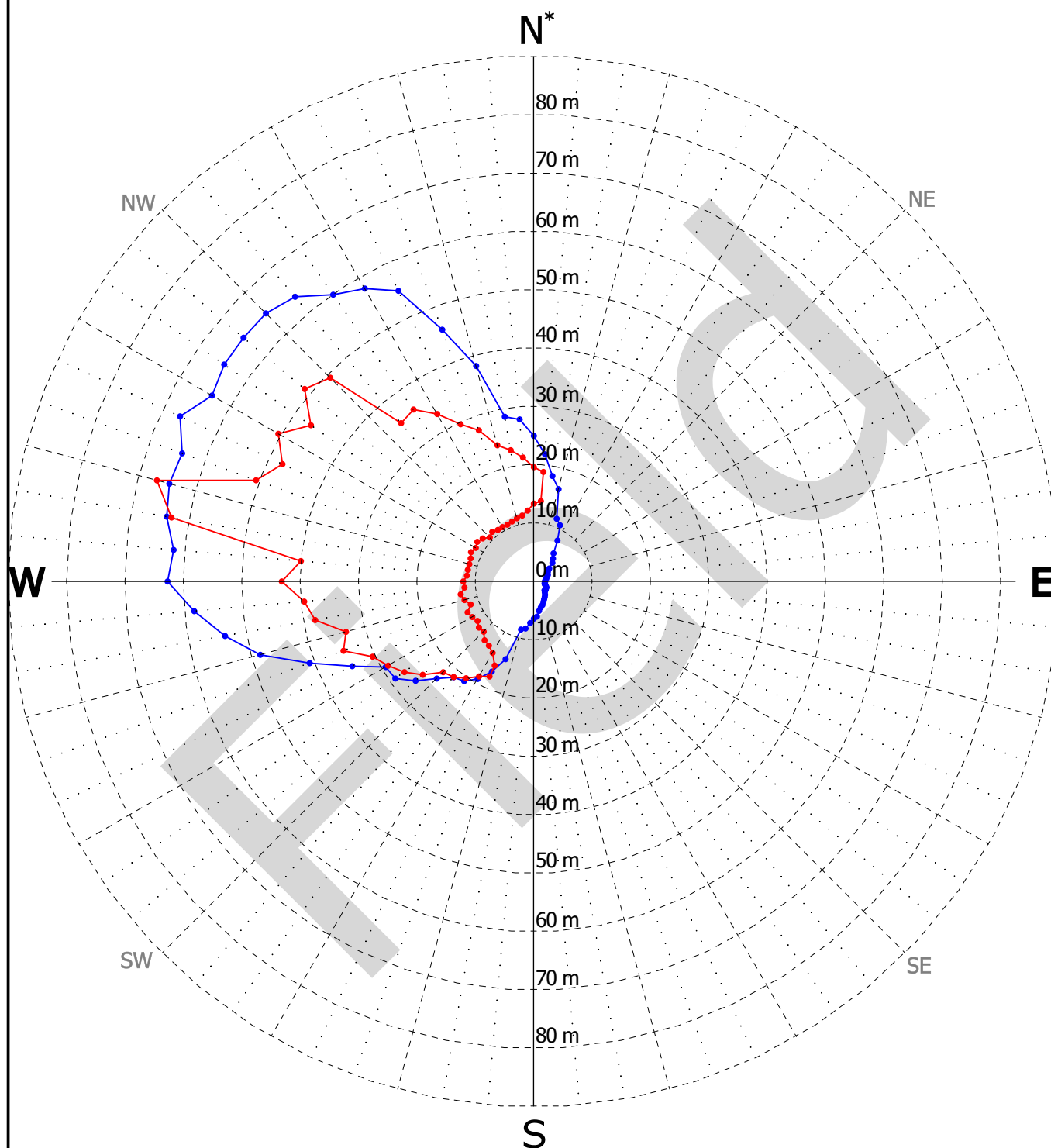
CLIENTE : BRASKEM  
DATA : 21/04/2024

CAVIDADE : M#27 (POÇO : CD)  
OPERAÇÃO Nº : 11



**SEÇÃO HORIZONTAL**  
**1012 m (TVD : 979.94 m)**

ESCALA 1/1000



— Operação nº 2024 - 2

— Operação nº 2024 - 1

Max raio	: 66.85 m
Orientação máximo raio*	: N285
Superfície	: 1700.00 m <sup>2</sup>
Máxima distância	: 66.22 m

\*Todas as seções estão orientadas para o Norte Magnético.

Dedinação Magnética = -22.1°

Os resultados apresentados nesse relatório de campo não foram revisados ou validados e não são, desta forma, definitivos. eles não podem, em nenhum caso, ser utilizados como suporte de interpretação e devem ser considerados apenas como à título indicativo. a empresa FLODIM se afasta de toda e qualquer responsabilidade no uso dessas informações temporárias para fins de tomada de decisão





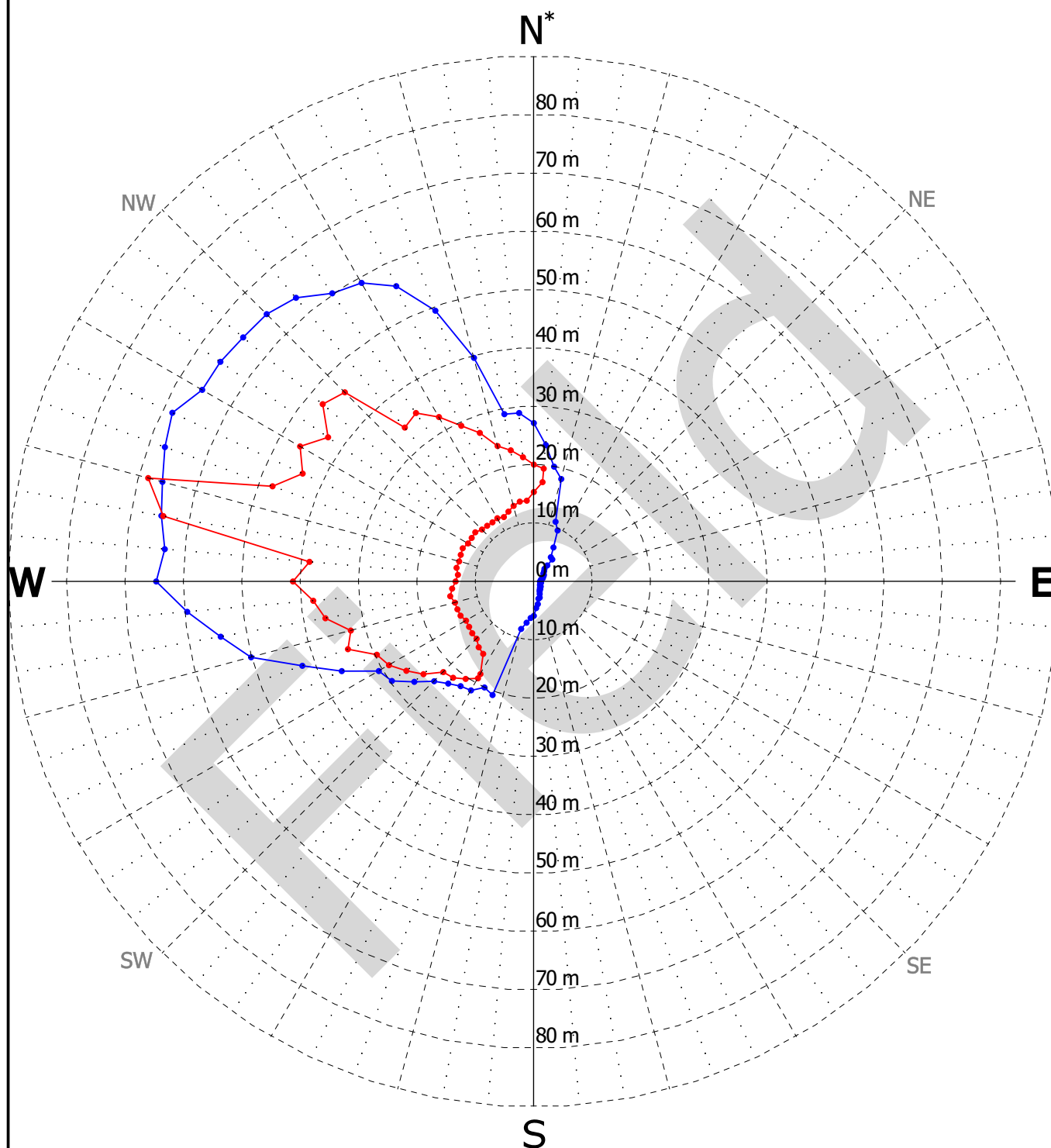
CLIENTE : BRASKEM  
DATA : 21/04/2024

CAVIDADE : M#27 (POÇO : CD)  
OPERAÇÃO Nº : 11



**SEÇÃO HORIZONTAL**  
**1013 m (TVD : 980.94 m)**

ESCALA 1/1000



— Operação nº 2024 - 2

— Operação nº 2024 - 1

Max raio	: 68.40 m
Orientação máximo raio*	: N285
Superfície	: 1514.64 m <sup>2</sup>
Máxima distância	: 67.78 m

\*Todas as seções estão orientadas para o Norte Magnético.

Dedinação Magnética = -22.1°

Os resultados apresentados nesse relatório de campo não foram revisados ou validados e não são, desta forma, definitivos. eles não podem, em nenhum caso, ser utilizados como suporte de interpretação e devem ser considerados apenas como à título indicativo. a empresa FLODIM se afasta de toda e qualquer responsabilidade no uso dessas informações temporárias para fins de tomada de decisão



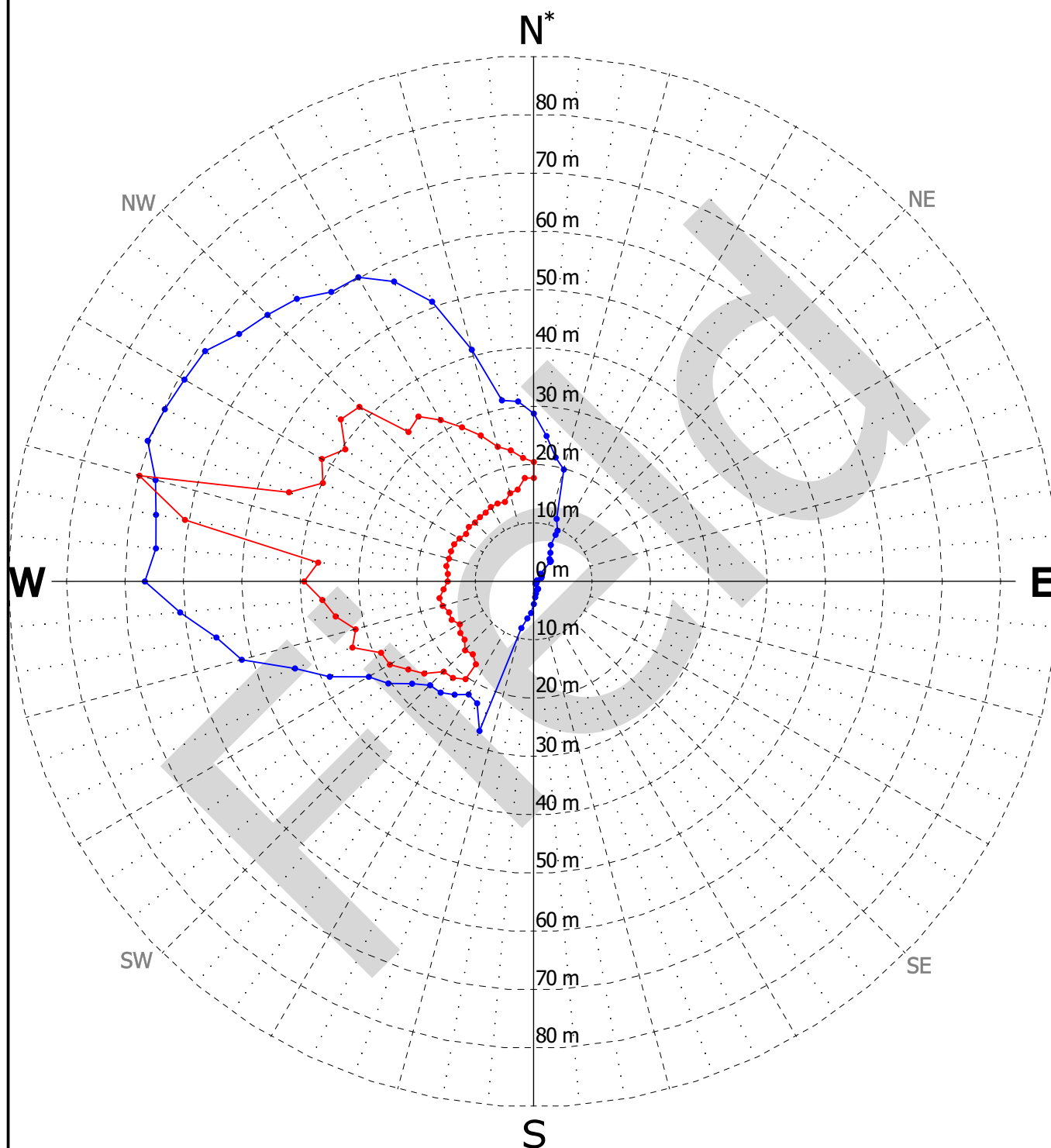
CLIENTE : BRASKEM  
DATA : 21/04/2024

CAVIDADE : M#27 (POÇO : CD)  
OPERAÇÃO Nº : 11



**SEÇÃO HORIZONTAL**  
**1014 m (TVD : 981.94 m)**

ESCALA 1/1000



— Operação nº 2024 - 2

— Operação nº 2024 - 1

Max raio	: 69.95 m
Orientação máximo raio*	: N285
Superfície	: 1297.27 m <sup>2</sup>
Máxima distância	: 67.60 m

\*Todas as seções estão orientadas para o Norte Magnético.

Dedinação Magnética = -22.1°

Os resultados apresentados nesse relatório de campo não foram revisados ou validados e não são, desta forma, definitivos. eles não podem, em nenhum caso, ser utilizados como suporte de interpretação e devem ser considerados apenas como à título indicativo. a empresa FLODIM se afasta de toda e qualquer responsabilidade no uso dessas informações temporárias para fins de tomada de decisão



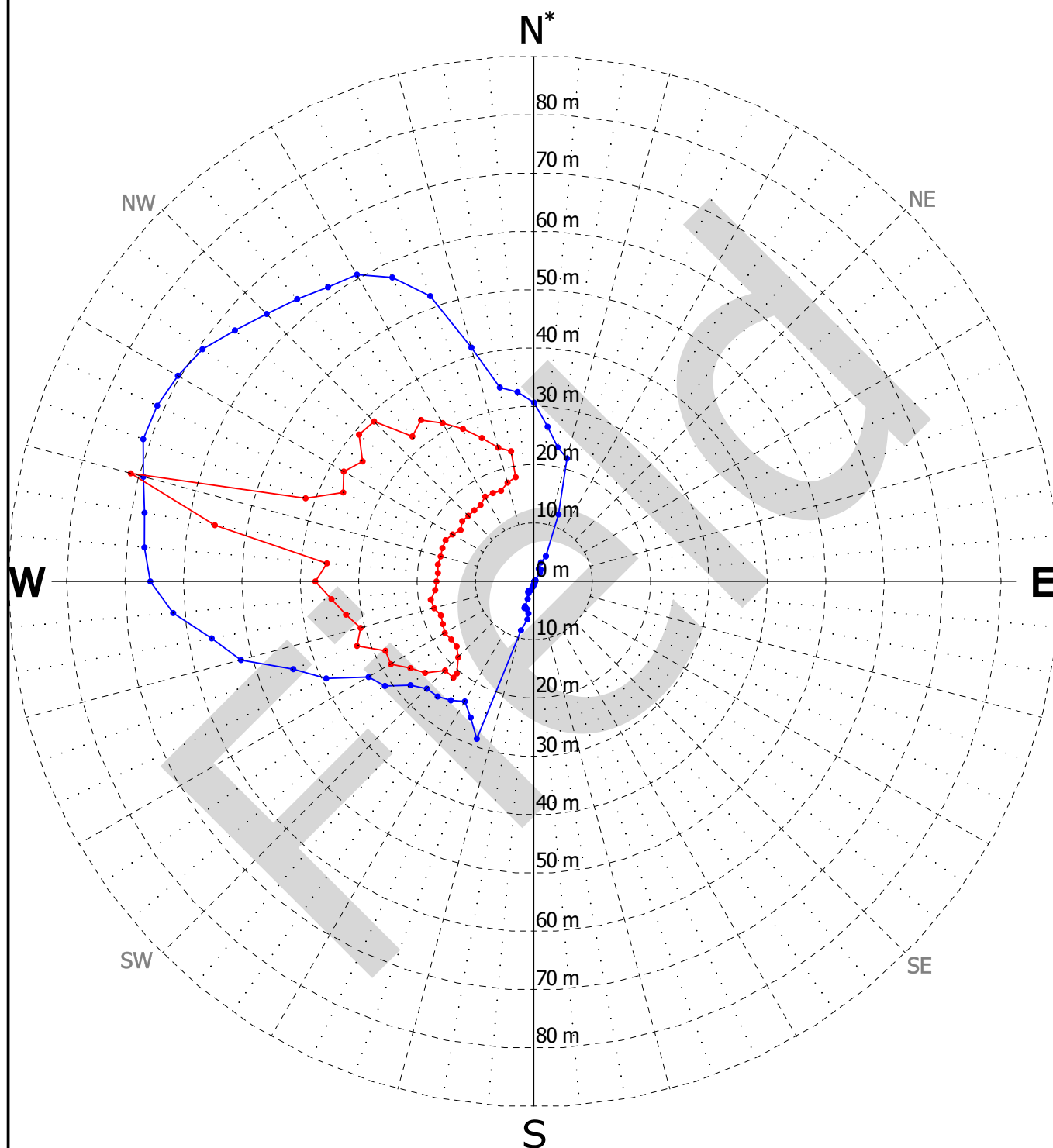
CLIENTE : BRASKEM  
DATA : 21/04/2024

CAVIDADE : M#27 (POÇO : CD)  
OPERAÇÃO Nº : 11



**SEÇÃO HORIZONTAL**  
**1015 m (TVD : 982.94 m)**

ESCALA 1/1000



— Operação nº 2024 - 2

— Operação nº 2024 - 1

Max raio	: 71.50 m
Orientação máximo raio*	: N285
Superfície	: 1073.98 m <sup>2</sup>
Máxima distância	: 65.91 m

\*Todas as seções estão orientadas para o Norte Magnético.

Dedinação Magnética = -22.1°

Os resultados apresentados nesse relatório de campo não foram revisados ou validados e não são, desta forma, definitivos. eles não podem, em nenhum caso, ser utilizados como suporte de interpretação e devem ser considerados apenas como à título indicativo. a empresa FLODIM se afasta de toda e qualquer responsabilidade no uso dessas informações temporárias para fins de tomada de decisão



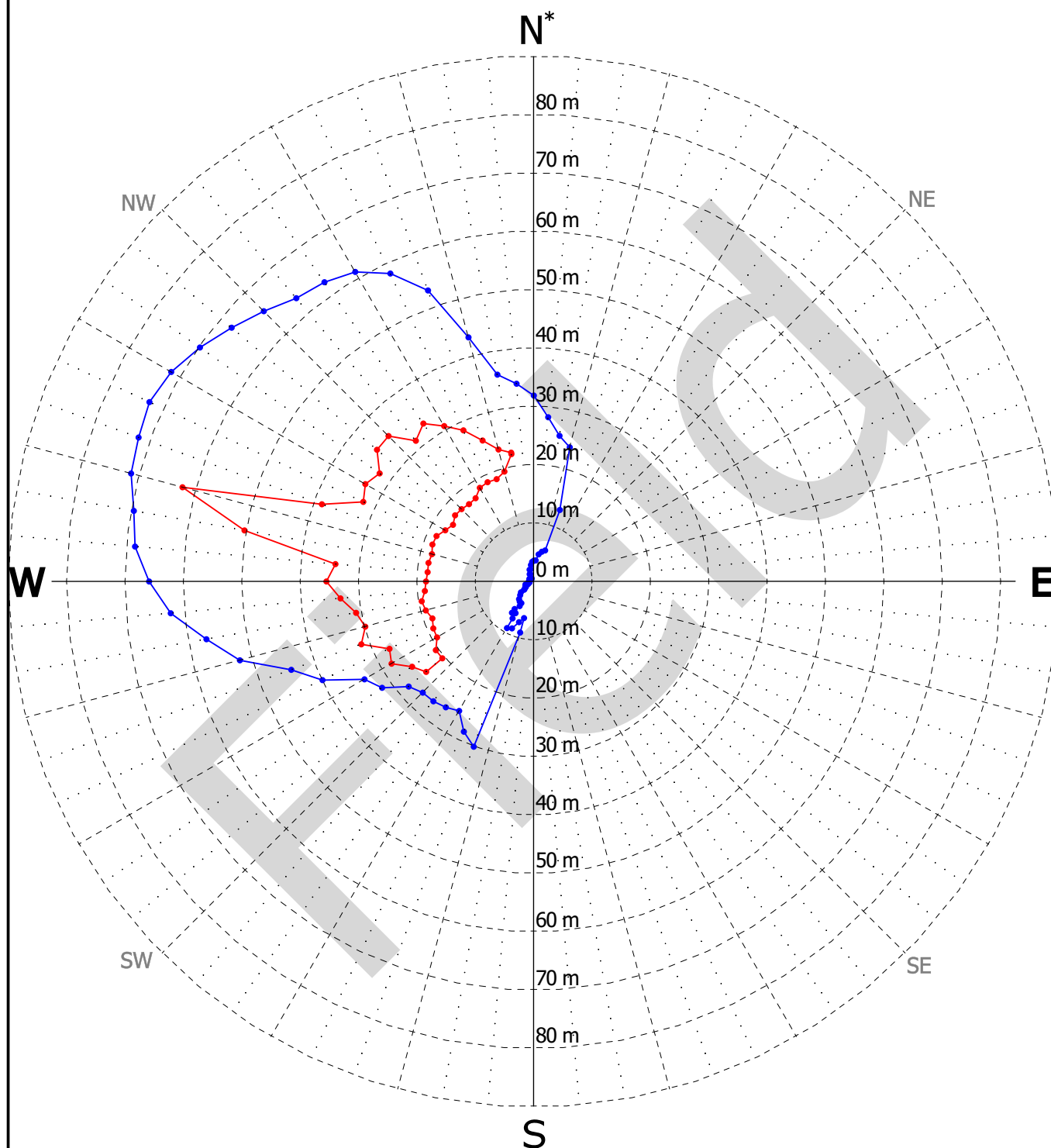
CLIENTE : BRASKEM  
DATA : 21/04/2024

CAVIDADE : M#27 (POÇO : CD)  
OPERAÇÃO Nº : 11



**SEÇÃO HORIZONTAL**  
**1016 m (TVD : 983.94 m)**

ESCALA 1/1000



— Operação nº 2024 - 2

— Operação nº 2024 - 1

Max raio	: 62.32 m
Orientação máximo raio*	: N285
Superfície	: 822.44 m <sup>2</sup>
Máxima distância	: 56.63 m

\*Todas as seções estão orientadas para o Norte Magnético.

Dedinação Magnética = -22.1°

Os resultados apresentados nesse relatório de campo não foram revisados ou validados e não são, desta forma, definitivos. eles não podem, em nenhum caso, ser utilizados como suporte de interpretação e devem ser considerados apenas como à título indicativo. a empresa FLODIM se afasta de toda e qualquer responsabilidade no uso dessas informações temporárias para fins de tomada de decisão



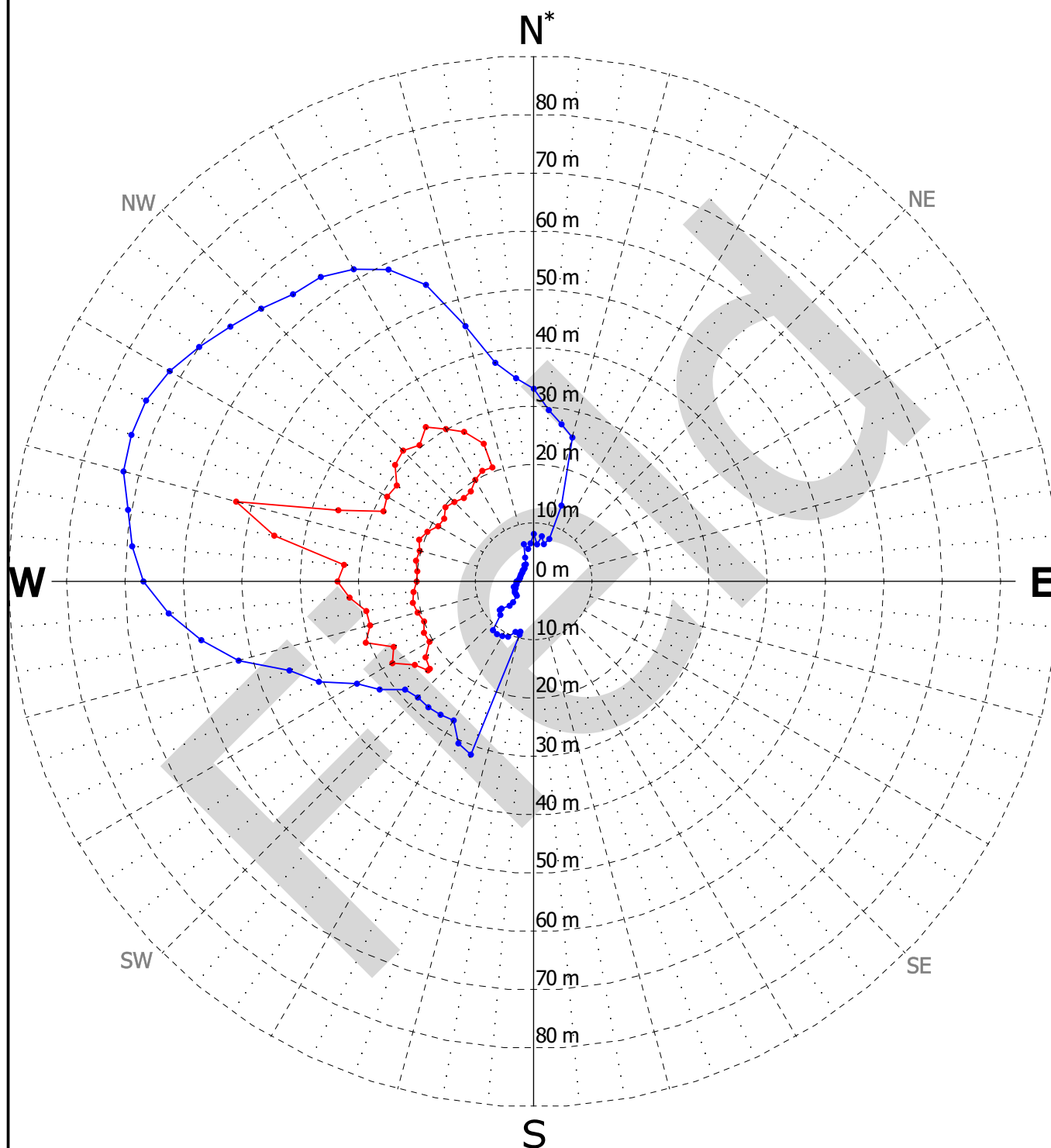
CLIENTE : BRASKEM  
DATA : 21/04/2024

CAVIDADE : M#27 (POÇO : CD)  
OPERAÇÃO Nº : 11



**SEÇÃO HORIZONTAL**  
**1017 m (TVD : 984.94 m)**

ESCALA 1/1000



— Operação nº 2024 - 2

— Operação nº 2024 - 1

Max raio	: 52.80 m
Orientação máximo raio*	: N285
Superfície	: 583.39 m <sup>2</sup>
Máxima distância	: 44.28 m

\*Todas as seções estão orientadas para o Norte Magnético.

Dedinação Magnética = -22.1°

Os resultados apresentados nesse relatório de campo não foram revisados ou validados e não são, desta forma, definitivos. eles não podem, em nenhum caso, ser utilizados como suporte de interpretação e devem ser considerados apenas como à título indicativo. a empresa FLODIM se afasta de toda e qualquer responsabilidade no uso dessas informações temporárias para fins de tomada de decisão



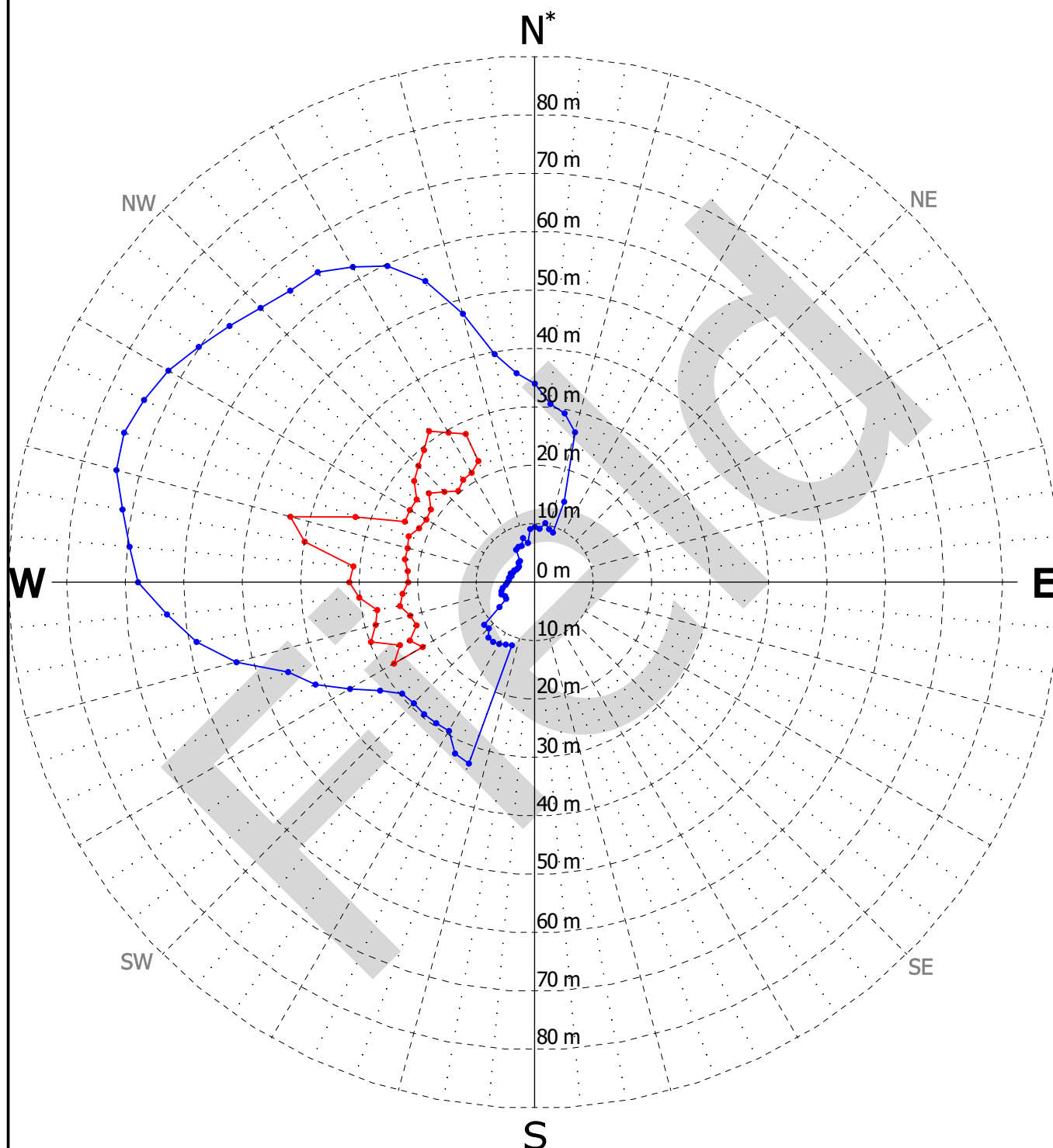
CLIENTE : BRASKEM  
DATA : 21/04/2024

CAVIDADE : M#27 (POÇO : CD)  
OPERAÇÃO Nº : 11



**SEÇÃO HORIZONTAL**  
**1018 m (TVD : 985.94 m)**

ESCALA 1/1000



— Operação nº 2024 - 2

— Operação nº 2024 - 1

Max raio	: 43.28 m
Orientação máximo raio*	: N285
Superfície	: 342.15 m <sup>2</sup>
Máxima distância	: 41.13 m

\*Todas as seções estão orientadas para o Norte Magnético.

Dedinação Magnética = -22.1°

Os resultados apresentados nesse relatório de campo não foram revisados ou validados e não são, desta forma, definitivos. eles não podem, em nenhum caso, ser utilizados como suporte de interpretação e devem ser considerados apenas como à título indicativo. a empresa FLODIM se afasta de toda e qualquer responsabilidade no uso dessas informações temporárias para fins de tomada de decisão



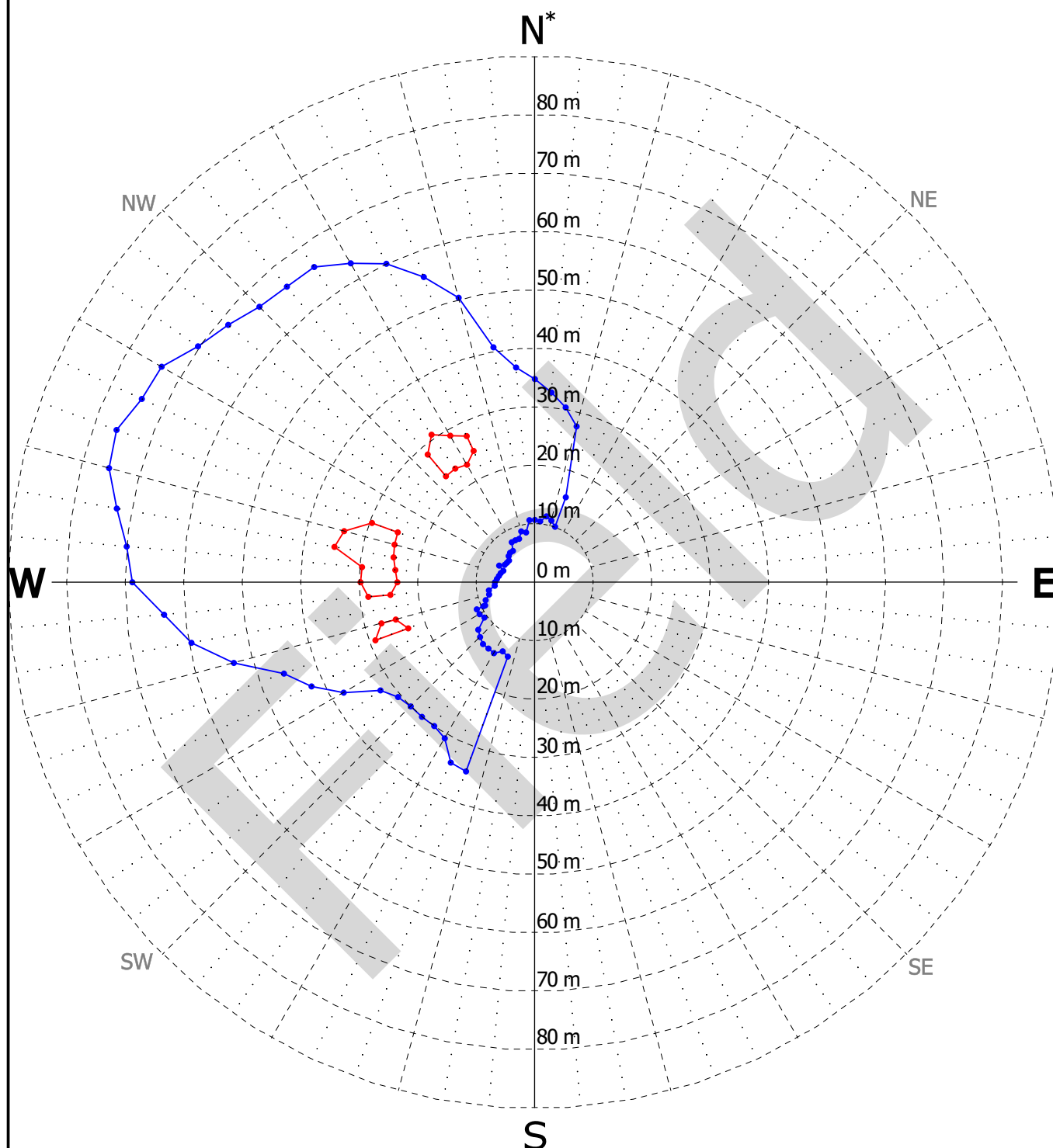
CLIENTE : BRASKEM  
DATA : 21/04/2024

CAVIDADE : M#27 (POÇO : CD)  
OPERAÇÃO Nº : 11



**SEÇÃO HORIZONTAL**  
**1019 m (TVD : 986.94 m)**

ESCALA 1/1000



— Operação nº 2024 - 2

— Operação nº 2024 - 1

Max raio : 34.80 m  
Orientação máximo raio\* : N280  
Superfície : 134.27 m<sup>2</sup>  
Máxima distância : 38.24 m

\*Todas as seções estão orientadas para o Norte Magnético.

Dedinação Magnética = -22.1°

Os resultados apresentados nesse relatório de campo não foram revisados ou validados e não são, desta forma, definitivos. eles não podem, em nenhum caso, ser utilizados como suporte de interpretação e devem ser considerados apenas como à título indicativo. a empresa FLODIM se afasta de toda e qualquer responsabilidade no uso dessas informações temporárias para fins de tomada de decisão



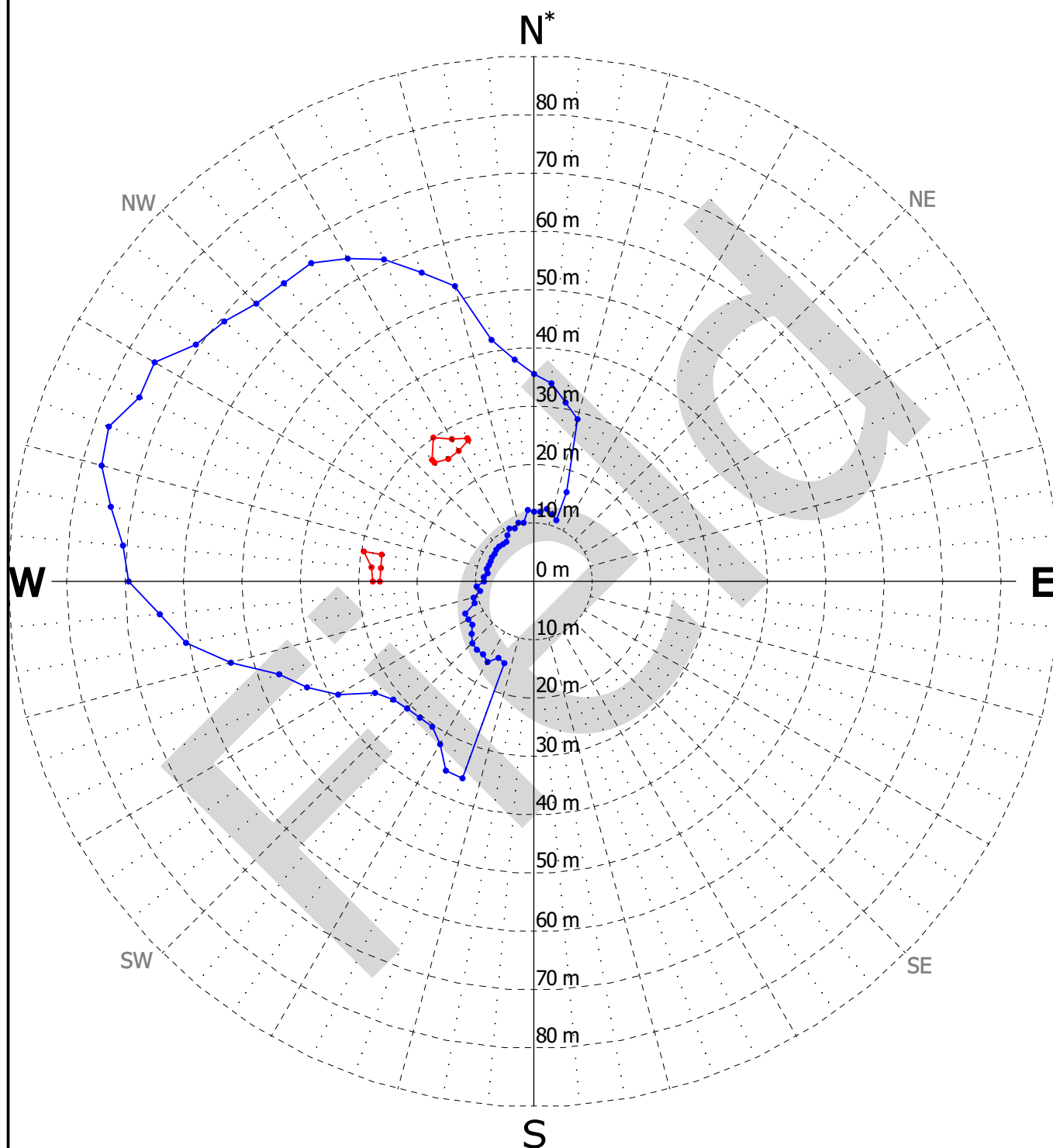
CLIENTE : BRASKEM  
DATA : 21/04/2024

CAVIDADE : M#27 (POÇO : CD)  
OPERAÇÃO Nº : 11



**SEÇÃO HORIZONTAL**  
**1020 m (TVD : 987.94 m)**

ESCALA 1/1000



— Operação nº 2024 - 2

— Operação nº 2024 - 1

Max raio : 30.06 m  
Orientação máximo raio\* : N325  
Superfície : 26.24 m<sup>2</sup>  
Máxima distância : 29.38 m

\*Todas as seções estão orientadas para o Norte Magnético.

Dedinação Magnética = -22.1°

Os resultados apresentados nesse relatório de campo não foram revisados ou validados e não são, desta forma, definitivos. eles não podem, em nenhum caso, ser utilizados como suporte de interpretação e devem ser considerados apenas como à título indicativo. a empresa FLODIM se afasta de toda e qualquer responsabilidade no uso dessas informações temporárias para fins de tomada de decisão





CLIENTE : BRASKEM  
DATA : 21/04/2024



CAVIDADE : M#27 (POÇO : CD)  
OPERAÇÃO N° : 11



### VISTA NORTE

em picado a 10°

ESCALA 1/800





CLIENTE : BRASKEM  
DATA : 21/04/2024



CAVIDADE : M#27 (POÇO : CD)  
OPERAÇÃO Nº : 11



### VISTA LESTE

em picado a 10°

ESCALA 1/800





CLIENTE : BRASKEM  
DATA : 21/04/2024

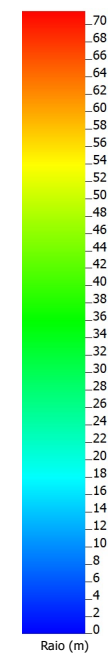

CAVIDADE : M#27 (POÇO : CD)  
OPERAÇÃO N° : 11



### VISTA SUL

em picado a 10°

ESCALA 1/800





CLIENTE : BRASKEM  
DATA : 21/04/2024

CAVIDADE : M#27 (POÇO : CD)  
OPERAÇÃO Nº : 11



### VISTA OESTE

em picado a 10°

ESCALA 1/800

